

Ходатайство об установлении публичного сервитута	
1	Администрация ГО г.Уфа РБ (наименование органа, принимающего решение об установлении публичного сервитута)
2	Сведения о лице, представившем ходатайство об установлении публичного сервитута (далее – заявитель):
2.1	Полное наименование Публичное акционерное общество «Газпром газораспределение Уфа»
2.2	Сокращенное наименование ПАО «Газпром газораспределение Уфа»
2.3	Организационно-правовая форма Публичное акционерное общество
2.4	Почтовый адрес (индекс, субъект Российской Федерации, населенный пункт, улица, дом) 450059, Республика Башкортостан, г. Уфа, ул. Новосибирская, д.2, корп.4
2.5	Фактический адрес (индекс, субъект Российской Федерации, населенный пункт, улица, дом) 450059, Республика Башкортостан, г. Уфа, ул. Новосибирская, д.2, корп.4
2.6	Адрес электронной почты gaz_servis@bashgaz.ru
2.7	ОГРН 1020203227758
2.8	ИНН 0278030985
3	Сведения о представителе заявителя:
3.1	Фамилия Мусалимов
3.1	Имя Рамиль
3.1	Отчество (при наличии) Салимович
3.2	Адрес электронной почты kadexpert@bk.ru
3.3	Телефон 8-965-569-14-01, 8-927-922-77-92
3.4	Наименование и реквизиты документа, подтверждающего полномочия представителя заявителя Доверенность от 28.02.2022 №03/210-н/03-2022-1-349
4	Прошу установить публичный сервитут в отношении земель и (или) земельного(ых) участка(ов) в целях (указываются цели, предусмотренные статьей 39.37 Земельного кодекса Российской Федерации или статьей 3.6 Федерального закона от 25 октября 2001 г. № 137-ФЗ «О введении в действие Земельного кодекса Российской Федерации»): Строительство и размещение наружного газопровода до границы земельного участка с кадастровым номером 02:55:010910:371 по адресу: г.Уфа, ул.Бакалинская, 9/1
5	Испрашиваемый срок публичного сервитута <u>10 лет</u>
6	Срок, в течение которого в соответствии с расчетом заявителя использование земельного участка (его части) и (или) расположенного на нем объекта недвижимости в соответствии с их разрешенным использованием будет в соответствии с подпунктом 4 пункта 1 статьи 39.41 Земельного кодекса Российской Федерации невозможно или существенно затруднено (при возникновении таких обстоятельств) _____
7	Обоснование необходимости установления публичного сервитута Договор на технологическое присоединение газопровода от 27.07.2021 №01-42-1834
8	Сведения о правообладателе инженерного сооружения, которое переносится в связи с изъятием земельного участка для государственных или муниципальных нужд в случае, если заявитель не является собственником указанного инженерного сооружения (в данном случае указываются сведения в объеме, предусмотренном пунктом 2 настоящей Формы) (заполняется в случае, если ходатайство об установлении публичного сервитута подается с целью установления сервитута в целях реконструкции инженерного сооружения, которое переносится в связи с изъятием такого земельного участка для государственных или муниципальных нужд) _____ не имеется
9	Кадастровые номера земельных участков (при их 02:55:010910:371, 02:55:010910:291,





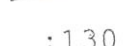
	наличии), в отношении которых испрашивается публичный сервитут и границы которых внесены в Единый государственный реестр недвижимости	02:55:010910:3358, 02:55:010910:3359, 02:55:010910:174, 02:55:010706:91, 02:55:000000:41405
10	Вид права, на котором инженерное сооружение принадлежит заявителю (если подано ходатайство об установлении публичного сервитута в целях реконструкции или эксплуатации инженерного сооружения) -	
11	Сведения о способах представления результатов рассмотрения ходатайства: в виде электронного документа, который направляется уполномоченным органом заявителю посредством электронной почты	_____ (да/нет)
	в виде бумажного документа, который заявитель получает непосредственно при личном обращении или посредством почтового отправления	_____ Да (да/нет)
12	Документы, прилагаемые к ходатайству: 1. Технические условия от 16.07.2021 №01-21-17950. 2. Проектная документация №002Н-ГСН.2. 3. Доверенность от 28.02.2022 №б/н. 4. Описание местоположения границ публичного сервитута.	
13	Подтверждаю согласие на обработку персональных данных (сбор, систематизацию, накопление, хранение, уточнение (обновление, изменение), использование, распространение (в том числе передачу), обезличивание, блокирование, уничтожение персональных данных, а также иных действий, необходимых для обработки персональных данных в соответствии с законодательством Российской Федерации), в том числе в автоматизированном режиме	
14	Подтверждаю, что сведения, указанные в настоящем ходатайстве, на дату представления ходатайства достоверны; документы (копии документов) и содержащиеся в них сведения соответствуют требованиям, установленным статьей 39.41 Земельного кодекса Российской Федерации	Дата:
15	Подпись:	« 23 » мая 2022 г.
	 (подпись)	_____ Мусалимов Р.С. (инициалы, фамилия)

Схема к постановлению
Администрации городского округа
город Уфа Республики Башкортостан
№ _____ от « _____ » _____ 2022 г.



Масштаб 1:1 500

Условные обозначения:

-  - Граница земельного участка по сведениям ЕГРН
-  - Границы публичного сервитута
-  - Граница кадастрового квартала по сведениям ЕГРН
-  - Номер существующего земельного участка в кадастровом квартале