


Ходатайство об установлении публичного сервитута	
1	Администрация ГО г. Уфа РБ (наименование органа, принимающего решение об установлении публичного сервитута)
2	Сведения о лице, представившем ходатайство об установлении публичного сервитута (далее – заявитель):
2.1	Полное наименование. Общество с ограниченной ответственностью «Башкирские распределительные тепловые сети»
2.2	Сокращенное наименование (при наличии) ООО «БашРТС»
2.3	Организационно-правовая форма Общество с ограниченной ответственностью
2.4	Почтовый адрес (индекс, субъект Российской Федерации, населенный пункт, улица, дом) 450112, Республика Башкортостан, г. Уфа, ул. Ульяновых, д. 59
2.5	Адрес электронной почты Izhbuldina_GF@bgkrb.ru
2.6	ОГРН 1050204518396
2.7	ИНН 0277072661
3	Сведения о представителе заявителя:
3.1	Фамилия Дубровский
3.1	Имя Тимофей
3.1	Отчество (при наличии) Анатольевич
3.2	Адрес электронной почты (при наличии) bashrts@bgkrb.ru
3.3	Телефон 222-86-51, доб.72498
3.4	Наименование и реквизиты документа, подтверждающего полномочия представителя заявителя Устав ООО «БашРТС»
4	Прошу установить публичный сервитут в отношении земель и (или) земельного(ых) участка(ов) в целях (указываются цели, предусмотренные статьей 39.37 ЗК РФ или статьей 3.6 Федерального закона от 25 октября 2001 г. № 137-ФЗ «О введении в действие Земельного кодекса Российской Федерации», частью 4.2 статьи 25 Федерального закона от 8 ноября 2007 г. № 257-ФЗ «Об автомобильных дорогах и о дорожной деятельности в Российской Федерации и о внесении изменений в отдельные законодательные акты Российской Федерации»): в соответствии с п. 1 ст. 39.37 ЗК РФ для использования земельных участков и (или) земель для строительства ввода тепловых сетей от ТК-3829, расположенных по ул. Рудольфа Нуреева на мкр. Глумилино-1, на участке от УТ-2 до УТ-10 для жилых домов (литер 1, литер 2), от ТК-3825 до жилых домов литер 3, литер 4.2.
5	Испрашиваемый срок публичного сервитута 10 лет
6	Срок, в течение которого использование земельного участка (его части) и (или) расположенного на нем объекта недвижимости в соответствии с их разрешенным использованием будет в соответствии с подпунктом 4 пункта 1 статьи 39.41 ЗК РФ невозможно или существенно затруднено в связи с осуществлением деятельности, для обеспечения которой устанавливается публичный сервитут (при возникновении таких обстоятельств) до 30.06.2024
7	Обоснование необходимости установления публичного сервитута Договоры о подключении к системе теплоснабжения от 08.10.2021 № 146-359, от 15.06.2020 № 102-381, от 31.01.2022 № 146-34, от 30.12.2021 № 146-583.

8	<p>Сведения о правообладателе инженерного сооружения, которое переносится в связи с изъятием земельного участка для государственных или муниципальных нужд, а также о правообладателе инженерного сооружения, являющегося линейным объектом, реконструкция, капитальный ремонт которого (реконструкция, капитальный ремонт объектов (частей) которого) осуществляются в связи с планируемым строительством, реконструкцией, капитальным ремонтом объектов капитального строительства, в случае, если заявитель не является правообладателем указанного инженерного сооружения (в данном случае указываются сведения в объеме, предусмотренном строкой 2 настоящей формы) (заполняется в случае, если ходатайство об установлении публичного сервитута подается с целью установления публичного сервитута в целях реконструкции инженерного сооружения, являющегося линейным объектом, реконструкции его участка (части), которое переносится в связи с изъятием такого земельного участка для государственных или муниципальных нужд, а также если ходатайство об установлении публичного сервитута подается с целью установления публичного сервитута в целях реконструкции, капитального ремонта инженерного сооружения, являющегося линейным объектом, реконструкции, капитального ремонта его участков (частей)</p> <p style="text-align: center;">Не применимо (инженерное сооружение не переносится)</p>	
9	<p>Кадастровые номера земельных участков (при их наличии), в отношении которых подано ходатайство об установлении публичного сервитута, адреса или иное описание местоположения таких земельных участков</p>	<p>02:55:020614:238; 02:55:020614:7956 02:55:020614:7948; 02:55:020614:7946 02:55:020614:7959; 02:55:020614:11400 02:55:020614:163; 02:55:020614:230 02:55:020614:10488</p>
10	<p>Право, на котором инженерное сооружение принадлежит заявителю (если подано ходатайство об установлении публичного сервитута для реконструкции, капитального ремонта или эксплуатации указанного инженерного сооружения, реконструкции или капитального ремонта участка (части) инженерного сооружения, являющегося линейным объектом)</p> <p>Право, на котором инженерное сооружение принадлежит заявителю (если подано ходатайство об установлении публичного сервитута для реконструкции, капитального ремонта или эксплуатации указанного инженерного сооружения, реконструкции или капитального ремонта участка (части) инженерного сооружения, являющегося линейным объектом)</p>	
11	<p>Сведения о способах представления результатов рассмотрения ходатайства:</p> <p>в виде электронного документа, который направляется уполномоченным органом заявителю посредством электронной почты</p> <p>в виде бумажного документа, который заявитель получает непосредственно при личном обращении или посредством почтового отправления</p>	<p>_____ (да/нет)</p> <p>_____ да _____ (да/нет)</p>
12	<p>Документы, прилагаемые к ходатайству:</p> <ol style="list-style-type: none"> 1. описание местоположения границ; 2. Договоры о подключении к системе теплоснабжения от 08.10.2021 № 146-359, от 15.06.2020 № 102-381, от 31.01.2022 № 146-34, от 30.12.2021 № 146-583; 3. Схема направления оси от 28.08.2023 № техпроцесса 13129 	
13	<p>Подтверждаю согласие на обработку персональных данных (сбор, систематизацию, накопление, хранение, уточнение (обновление, изменение), использование, распространение (в том числе передачу), обезличивание, блокирование, уничтожение персональных данных, а также иных действий, необходимых для обработки персональных данных в соответствии с законодательством Российской Федерации), в том числе в автоматизированном режиме</p>	
14	<p>Подтверждаю, что сведения, указанные в настоящем ходатайстве, на дату представления ходатайства достоверны; документы (копии документов) и содержащиеся в них сведения соответствуют требованиям, установленным статьей 39.41 ЗК РФ</p>	
15	<p>Подпись: <u>Директор ООО «БашРТС»</u></p> <p></p> <p>БашРТС</p> <p>Дубровский Т.А. (инициалы, фамилия)</p>	<p>Дата: _____</p> <p>«<u>09</u>» <u>2023</u> г.</p>






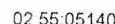
Раздел 4

Схема расположения публичного сервитута



Масштаб 1:2 500

Используемые условные знаки и обозначения:

-  - границы публичного сервитута
-  - граница кадастрового квартала
-  - характерная точка публичного сервитута
-  - границы земельных участков по сведениям ЕГРН
-  - номер существующего земельного участка в кадастровом квартале
-  - обозначение кадастрового квартала

Подпись _____



Дата « 5 » сентября 20 23 г.

Место для оттиска печати (при наличии) лица, составившего описание местоположения границ объекта