



КАРАР

« 18 » май 2022й

№ 736

ПОСТАНОВЛЕНИЕ

« 18 » мая 2022г

Об установлении публичного сервитута на земельный участок, находящийся на территории городского округа город Уфа Республики Башкортостан

Рассмотрев обращение Общества с ограниченной ответственностью «Башкирские распределительные тепловые сети» (вх. № 01-02-02791/11 от 18.03.2022г.), в соответствии с п. 1 ст. 39.37, п. 4 ст. 39.38 Земельного кодекса Российской Федерации,

ПОСТАНОВЛЯЮ:

1. Утвердить границы публичного сервитута в соответствии со схемой.
2. Установить публичный сервитут для строительства тепловой сети по переводу нагрузки с ЦТП-581 на ЦТП-570, в соответствии со схемой расположения границ публичного сервитута площадью 671 кв. м.
3. Границы публичного сервитута пересекают земельный участок с кадастровым номером 02:55:020631:989, в отношении которого зарегистрировано право постоянного (бессрочного) пользования.
4. Установить публичный сервитут сроком до 31.12.2023г.
5. Обществу с ограниченной ответственностью «Башкирские распределительные сети» направить Государственному бюджетному профессиональному образовательному учреждению Уфимский художественно-промышленный колледж.
  - 5.1. проект соглашения об установлении публичного сервитута в двух экземплярах;
  - 5.2. сведения об утвержденных границах публичного сервитута или выписку из сведений об утвержденных границах публичного сервитута применительно к земельному участку правообладателя, с которым заключается соглашение;

5.3. отчет об оценке, проведенной в соответствии с законодательством Российской Федерации об оценочной деятельности в целях определения размера платы за публичный сервитут.

6. Обществу с ограниченной ответственностью «Башкирские распределительные сети» привести земельный участок в состояние, пригодное для его использования, в сроки и порядке, предусмотренном пунктом 8 статьи 39.50 Земельного Кодекса Российской Федерации.

7. Управлению земельных и имущественных отношений Администрации городского округа город Уфа Республики Башкортостан в срок не более чем пять рабочих дней со дня принятия настоящего постановления направить в филиал ФГБУ «Федеральная кадастровая палата Росреестра» по Республике Башкортостан настоящее постановление с приложением схемы расположения земельного участка, в том числе с использованием единой системы межведомственного электронного взаимодействия и подключаемых к ней региональных систем межведомственного электронного взаимодействия.

8. Информационно-аналитическому управлению - пресс - службе Администрации городского округа город Уфа Республики Башкортостан в течение десяти дней с момента подписания направить настоящее постановление в газету «Вечерняя Уфа» для опубликования в полном объеме.

9. Разместить настоящее постановление на официальном сайте Администрации городского округа город Уфа Республики Башкортостан в информационно-телекоммуникационной сети Интернет.

10. Контроль за исполнением настоящего постановления возложить на заместителя главы Администрации городского округа город Уфа Республики Башкортостан Чебакова Е.А.

Глава Администрации  
городского округа город Уфа  
Республики Башкортостан

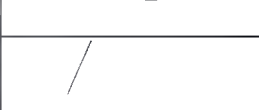





Р.Р. Мавлиев

Схема к постановлению  
Администрации городского округа  
город Уфа Республики Башкортостан  
№ 736 от « 18 » 05. 2022г.



Масштаб 1:2 000

<b>Используемые условные знаки и обозначения:</b>	
	- граница существующего земельного участка в кадастре квартале;
	- номер существующего земельного участка в кадастровом квартале;
	- границы публичного сервитута;
	- граница кадастрового квартала

№ точки	Координаты публичного сервитута для строительства тепловой сети по переводу нагрузки с ЦТП-581 на ЦТП-570	
	X	Y
1	2	3
№ п/п контура: 1		
1	664 248,48	1 365 511,40
2	664 253,57	1 365 508,79
3	664 256,32	1 365 514,16
4	664 260,34	1 365 512,10
5	664 261,25	1 365 513,86
6	664 259,13	1 365 514,94
7	664 263,52	1 365 523,89
8	664 274,45	1 365 525,72
9	664 279,34	1 365 534,64
10	664 277,99	1 365 534,42
11	664 277,65	1 365 536,41
12	664 267,82	1 365 534,73
13	664 268,15	1 365 532,77
14	664 258,16	1 365 531,11
1	664 248,48	1 365 511,40
№ п/п контура: 2		
15	664 246,10	1 365 437,02
16	664 249,29	1 365 443,73
17	664 266,17	1 365 477,89
18	664 257,76	1 365 482,05
19	664 254,21	1 365 474,88
20	664 255,60	1 365 474,19
21	664 238,92	1 365 440,48
15	664 246,10	1 365 437,02

S=671 кв.м.