



КАРАР

«14» финуар 2022-й

№ 13

ПОСТАНОВЛЕНИЕ

«14» января 2022-г

Об утверждении проекта планировки и проекта межевания территории общего пользования улицы Генерала Рыленко и транспортной развязки на пересечении улицы Генерала Рыленко и улицы Пугачева в Кировском районе городского округа город Уфа Республики Башкортостан

В соответствии с требованиями статей 41, 42, 43, 46 Градостроительного кодекса Российской Федерации, руководствуясь Правилами землепользования и застройки городского округа город Уфа Республики Башкортостан, утвержденными решением Совета городского округа город Уфа Республики Башкортостан от 22.08.2008 г. № 7/4, на основании постановления Администрации городского округа город Уфа Республики Башкортостан от 27.12.2019 г. № 2084 «О разработке проекта планировки и проекта межевания территории общего пользования улицы Генерала Рыленко и транспортной развязки на пересечении улицы Генерала Рыленко и улицы Пугачева в Кировском районе городского округа город Уфа Республики Башкортостан», постановления Администрации городского округа город Уфа Республики Башкортостан от 29.07.2021 г. № 837 «О внесении изменений в Постановление Администрации городского округа город Уфа Республики Башкортостан от 27.12.2019 г. № 2084 «О разработке проекта планировки и проекта межевания территории общего пользования улицы Генерала Рыленко и транспортной развязки на пересечении улицы Генерала Рыленко и улицы Пугачева в Кировском районе городского округа город Уфа Республики Башкортостан», (заказчик: Управление по строительству, ремонту дорог и искусственных сооружений Администрации городского округа город Уфа Республики Башкортостан), с учетом протокола общественных обсуждений от 30.11.2021 г., заключения о результатах общественных обсуждений от 30.12.2021 г. по проекту планировки и проекту межевания территории и заключения Главного управления архитектуры и градостроительства Администрации городского округа город Уфа

Республики Башкортостан от 17 декабря 2021 года, с целью обеспечения её устойчивого развития,

ПОСТАНОВЛЯЮ:

1. Утвердить проект планировки территории общего пользования улицы Генерала Рыленко и транспортной развязки на пересечении улицы Генерала Рыленко и улицы Пугачева в Кировском районе городского округа город Уфа Республики Башкортостан, площадью 57,7 га в составе:

1.1. Чертеж планировки территории с отображением красных линий, согласно приложений № 1-1.6;

1.2. Чертеж планировки территории с отображением границ зон планируемого размещения линейных объектов. Чертеж планировки территории планируемого размещения линейных объектов, подлежащих реконструкции в связи с изменением их местоположения, согласно приложению № 2-2.3;

1.3. Положение о размещении линейных объектов, согласно приложению № 3.

2. Утвердить проект межевания территории общего пользования улицы Генерала Рыленко и транспортной развязки на пересечении улицы Генерала Рыленко и улицы Пугачева в Кировском районе городского округа город Уфа Республики Башкортостан, площадью 57,7 га в составе:

2.1. Чертеж межевания территории, согласно приложениям № 4-4.3;

2.2. Перечень и сведения о площади образуемых земельных участков, согласно приложению № 5;

2.3. Перечень координат характерных точек образуемых земельных участков, согласно приложению № 6;

2.4. Сведения о границах территории, в отношении которой утверждается проект межевания, содержащие перечень координат характерных точек этих границ в системе координат, используемой для ведения Единого государственного реестра недвижимости, согласно приложению № 7;

2.5 Вид разрешенного использования образуемых земельных участков, предназначенных для размещения линейных объектов и объектов капитального строительства, проектируемых в составе линейных объектов, а также существующих земельных участков, занятых линейными объектами и объектами капитального строительства, входящими в состав линейных объектов, в соответствии с проектом планировки территории, согласно приложению № 8.

3. Опубликовать настоящее постановление в установленном порядке и разместить на официальном сайте Администрации городского округа город Уфа Республики Башкортостан в информационно-телекоммуникационной сети «Интернет».

4. Контроль за исполнением настоящего постановления возложить на заместителя главы Администрации городского округа город Уфа Республики Башкортостан Р.А. Муслимова.

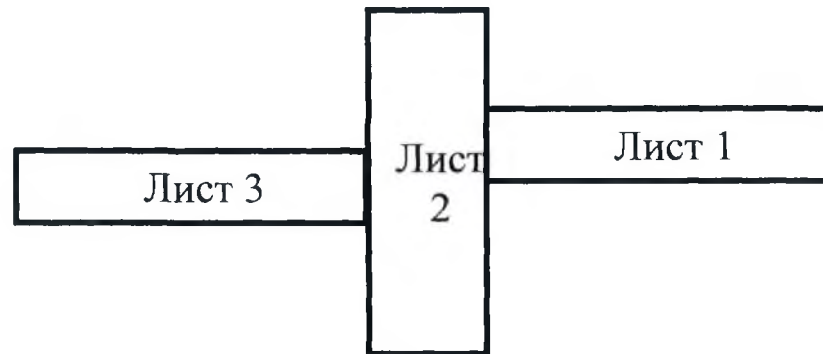
Глава Администрации
городского округа город Уфа
Республики Башкортостан



С.Н. Греков

Приложение № 1
к постановлению Администрации
городского округа город Уфа
Республики Башкортостан
№ 13 от 14.01.2022 г.

Чертеж планировки территории с отображением красных линий
Границы существующих элементов планировочной структуры
Схема размещения листов



Управляющий делами
Администрации городского округа
город Уфа Республики Башкортостан



А.М. Бакиева

Чертеж планировки территории с отображением красных линий
Границы существующих элементов планировочной структуры

Лист 1



Управляющий делами
Администрации городского округа
город Уфа Республики Башкортостан

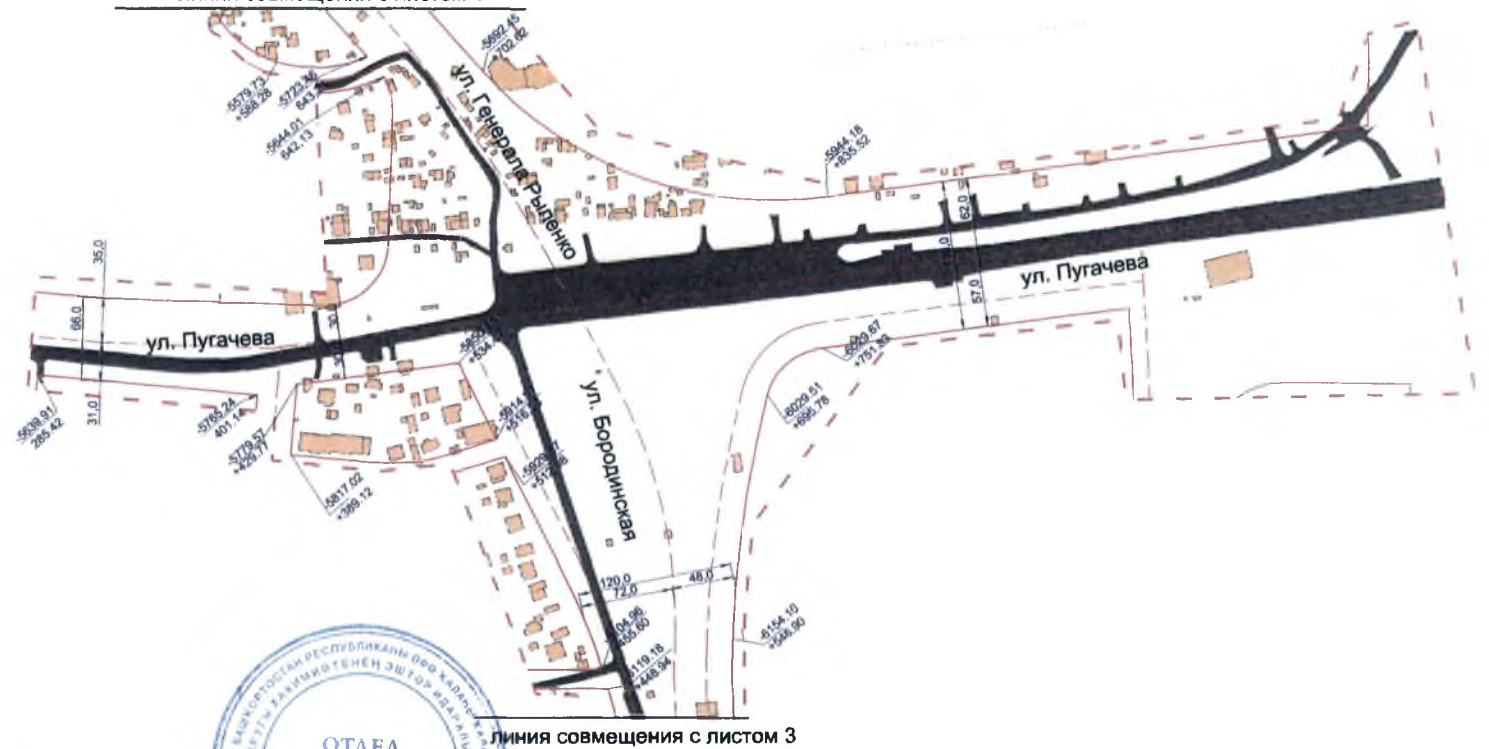


А.М. Бакиева

Чертеж планировки территории с отображением красных линий
Границы существующих элементов планировочной структуры

Лист 2

линия совмещения с листом 1



Условные обозначения:

- Граница проектируемой территории
- Красные линии существующие
- Оси улиц существующие
- Существующие здания и сооружения
- Проезжая часть
- Тротуар
- Существующие линии промеров, м
- Координаты поворотных точек существующих красных линий

линия совмещения с листом 3

Управляющий делами
Администрации городского округа
город Уфа Республики Башкортостан



А.М. Бакиева

Чертеж планировки территории с отображением красных линий
Границы существующих элементов планировочной структуры
Лист 3



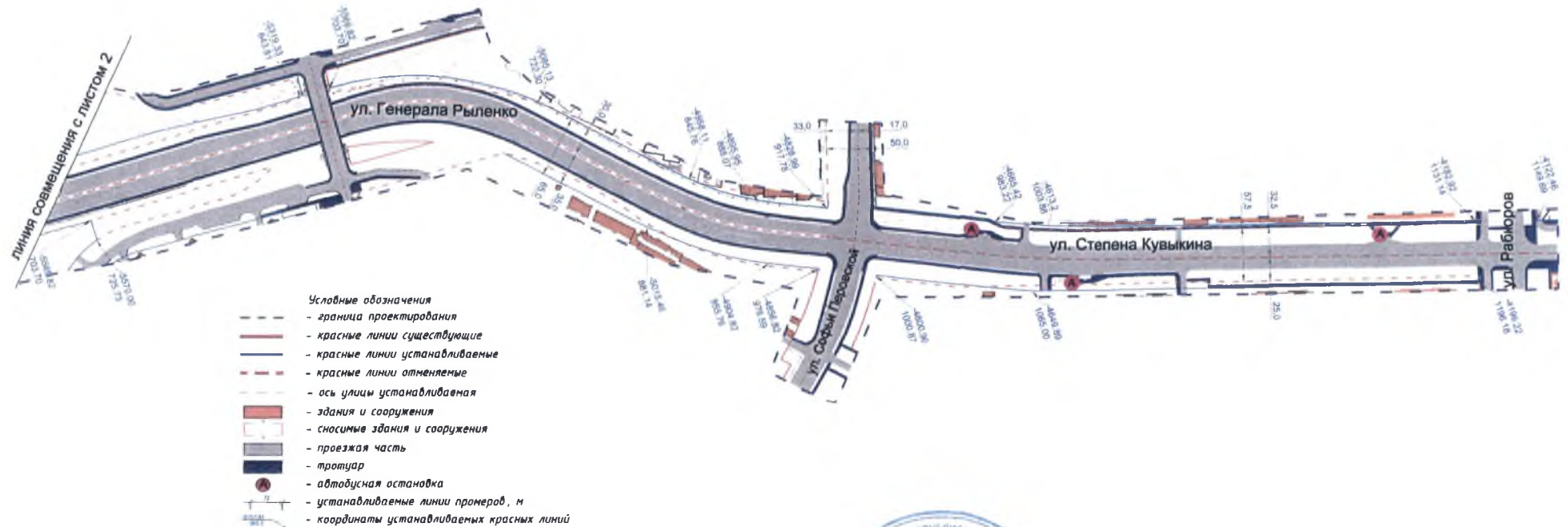
Управляющий делами
Администрации городского округа
город Уфа Республики Башкортостан



А.М. Бакиева

Приложение № 1.4
к постановлению Администрации
городского округа город Уфа
Республики Башкортостан
№ 13 от 14.01.2022 г.

Чертеж планировки территории с отображением красных линий
Границы планируемых элементов планировочной структуры
Лист 1



Управляющий делами
Администрации городского округа
город Уфа Республики Башкортостан



А.М. Бакиева

Чертеж планировки территории с отображением красных линий
 Границы планируемых элементов планировочной структуры

Лист 3



Управляющий делами
 Администрации городского округа
 город Уфа Республики Башкортостан

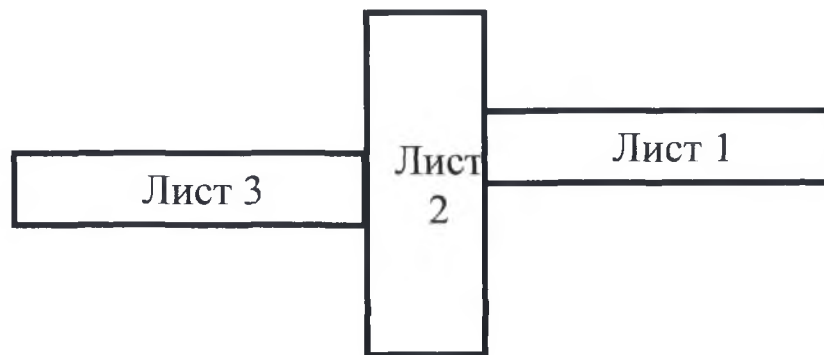
А.М. Бакиева

ЛИНИЯ СОВМЕЩЕНИЯ С ЛИСТОМ 2

Приложение № 2
к постановлению Администрации
городского округа город Уфа
Республики Башкортостан
№ 13 от 14.01.2022 г.

Чертеж планировки территории с отображением границ зон планируемого размещения линейных объектов.
Чертеж планировки территории с отображением границ зон планируемого размещения линейных объектов, подлежащих
реконструкции в связи с изменением их местоположения

Схема размещение листов



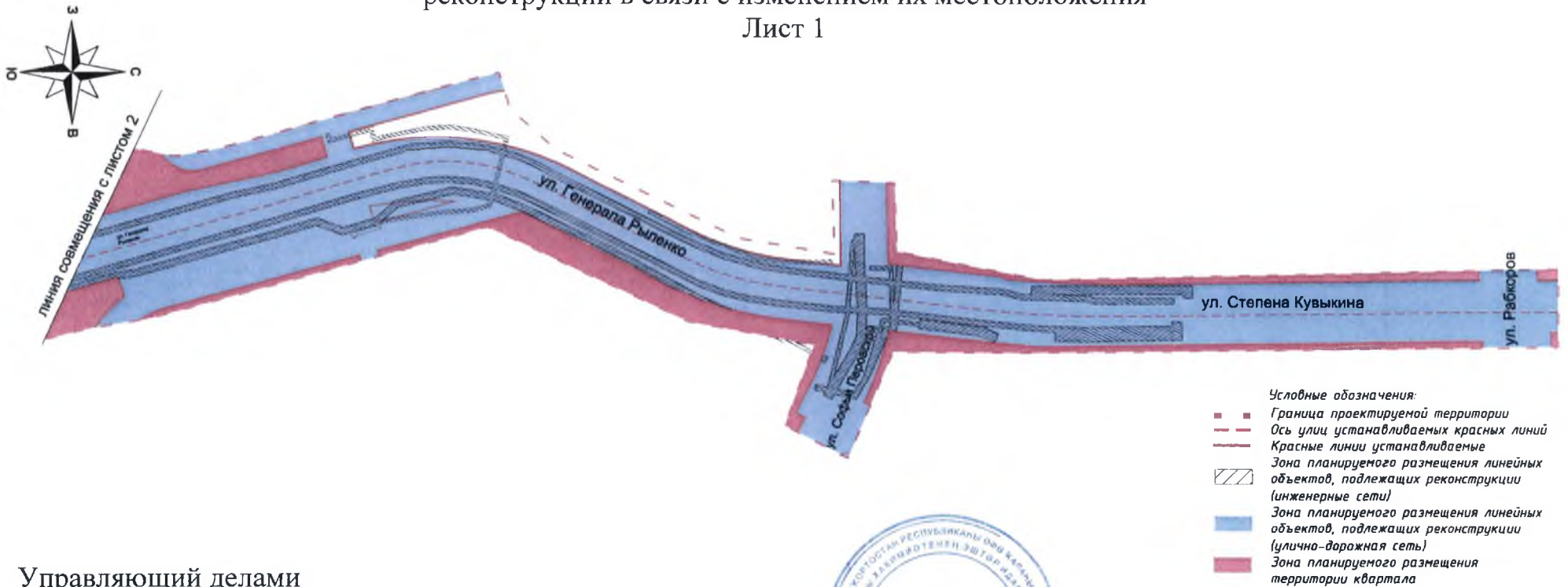
Управляющий делами
Администрации городского округа
город Уфа Республики Башкортостан



А.М. Бакиева

Чертеж планировки территории с отображением границ зон планируемого размещения линейных объектов.
Чертеж планировки территории с отображением границ зон планируемого размещения линейных объектов, подлежащих реконструкции в связи с изменением их местоположения

Лист 1



Управляющий делами
Администрации городского округа
город Уфа Республики Башкортостан



А.М. Бакиева

Приложение № 2.2
к постановлению Администрации
городского округа город Уфа
Республики Башкортостан
№ 13 от 14.01. 2022 г.

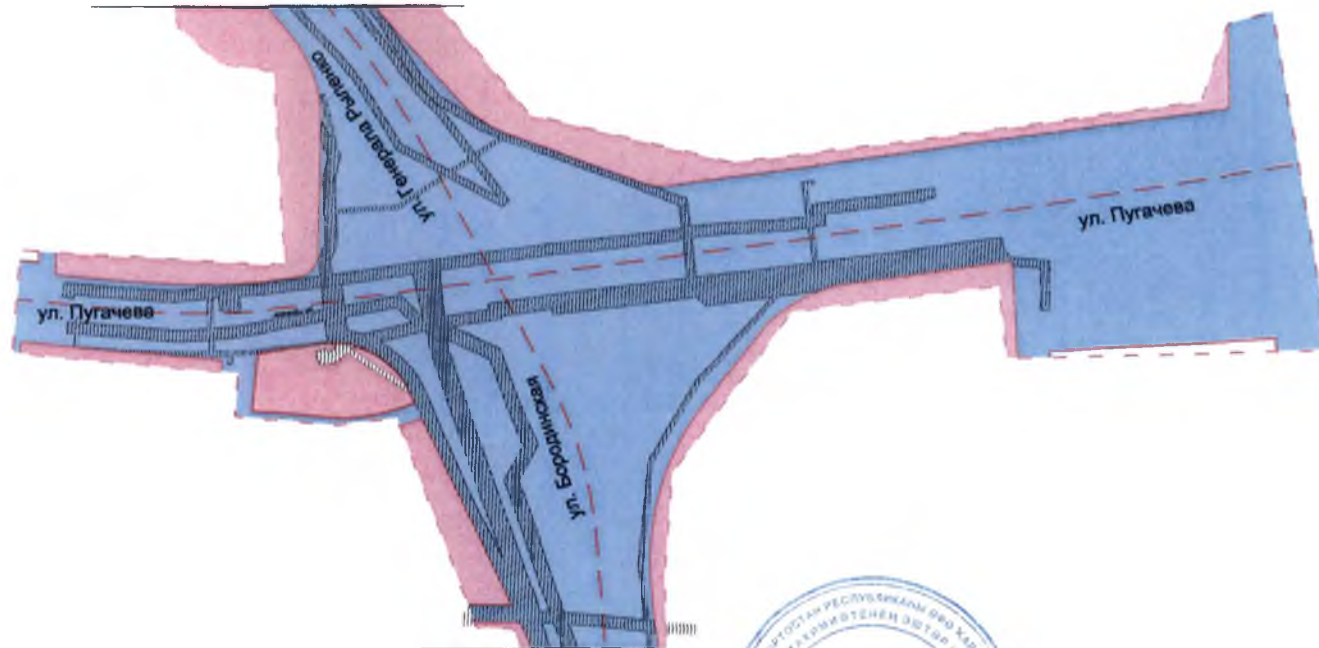
Чертеж планировки территории с отображением границ зон планируемого размещения линейных объектов.
Чертеж планировки территории с отображением границ зон планируемого размещения линейных объектов, подлежащих реконструкции в связи с изменением их местоположения

Лист 2

линия совмещения с листом 1



- Условные обозначения:
- Граница проектируемой территории
 - Ось улиц устанавливаемых красных линий
 - Красные линии устанавливаемые
 - Зона планируемого размещения линейных объектов, подлежащих реконструкции (инженерные сети)
 - Зона планируемого размещения линейных объектов, подлежащих реконструкции (улично-дорожная сеть)
 - Зона планируемого размещения территории квартала



линия совмещения с листом 3



Управляющий делами
Администрации городского округа
город Уфа Республики Башкортостан

А.М. Бакиева

Чертеж планировки территории с отображением границ зон планируемого размещения линейных объектов.
Чертеж планировки территории с отображением границ зон планируемого размещения линейных объектов, подлежащих
реконструкции в связи с изменением их местоположения

Лист 3



Управляющий делами
Администрации городского округа
город Уфа Республики Башкортостан



А.М. Бакиева

Приложение № 3
к постановлению Администрации
городского округа город Уфа
Республики Башкортостан
№ 13 от 14.01. 2022 г.

Положение о размещении линейных объектов

1. Основные характеристики

1.1 Проект планировки и проект межевания территории общего пользования улицы Генерала Рыленко и транспортной развязки на пересечении улицы Генерала Рыленко и улицы Пугачева в Кировском районе городского округа город Уфа Республики Башкортостан разработан на основании постановления Администрации городского округа город Уфа Республики Башкортостан от 29.07.2021 № 837 «О разработке проекта планировки и проекта межевания территории общего пользования улицы Генерала Рыленко и транспортной развязки на пересечении улицы Генерала Рыленко и улицы Пугачева в Кировском районе городского округа город Уфа Республики Башкортостан».

Улица Правая Белая является магистральной улицей районного значения. Данная улица не пересекает другие улицы.

Территория проектирования расположена в Кировском районе городского округа город Уфа Республики Башкортостан. Начало трассы расположено на оси улицы Кувыкина. Конец трассы соответствует транспортной развязке на пересечении улицы Генерала Рыленко и улицы Пугачева.

Вокруг проектируемой территории общего пользования расположены жилые кварталы «Колгуевский», «Урал», жилой квартал, ограниченный улицами Пугачева, Сочинской, Софьи Перовской, Авроры, лесным массивом, рекой Уфой, жилой квартал, ограниченный улицей Пугачева, рекой Белой и рекой Уфа, жилой квартал, ограниченный проспектом Салавата Юлаева, рекой Уфой, лесным массивом, улицами Софьи Перовской, Степана Кувыкина и Менделеева.

В зону размещения проектируемого линейного объекта попадает 119 земельных участков, которые подлежат изъятию в целях реализации строительства территории общего пользования улицы Генерала Рыленко и транспортной развязки на пересечении улицы Генерала Рыленко и улицы Пугачева.

На участке проектирования размещение нового жилья не предусматривается.

Транспортная связь и автобусное сообщение с другими частями района и городом осуществляется по ул. Пугачева, Степана Кувыкина, Софьи Перовской.

Основные технические показатели

№ п/п	Наименование	Ед. изм.	Улица Рыленко
1	Категория улицы		магистральная улица общегородского значения регулируемого движения
2	Протяженность улицы	км	3,250
3	Суточная интенсивность движения на текущий 2020г.	авт./сут	899
4	Расчетная интенсивность движения на одну полосу	авт./сут	494
5	Суточная интенсивность движения на перспективу 2032 г. (для подсчета дорожной одежды)	авт./сут	1244
6	Перспективная суточная интенсивность движения на перспективу 2040 г.	авт./сут	1624
7	Суточная интенсивность движения на перспективный расчетный срок, приведенная к легковому автомобилю	авт./сут	2095
8	Показатель прироста интенсивности движения на расчетный период	доли ед.	1,03
9	Число полос движения с учетом дополнительной полосы на подъем	шт шт	3 шт 4 шт
10	Ширина красной полосы	м м	50
11	Ширина полосы движения С учетом автобусного движения	м м	3,50 4,00
12	Ширина земляного полотна с односторонним движением	м м	22,0-25,5 8,80-9,60
13	Ширина пешеходной части тротуара В стесненных условиях	м м	3,00 1,50
14	Ширина велосипедной дорожки В стесненных условиях	м м	1,50 1,00
15	Ширина разделительной полосы	м	3,00
16	Тип дорожной одежды и вид покрытия		капитальный, асфальтобетон
17	Нагрузка на одиночную, наиболее нагруженную ось двухосного автомобиля для расчета прочности дорожной одежды	кН	115
18	Минимальный требуемый модуль упругости (ОДН 218.046-01)	мПа	200
19	Общий модуль упругости (Еобщ.)	мПа	309
20	Расчетный требуемый модуль упругости конструкции дорожной одежды (Етр.)	мПа	233
21	Запас прочности при заданном уровне надежности 0,95 (Еобщ./Етр.)		1,32
22	Расчетные нагрузки		A-14; H-14

1.2 Зона планируемого размещения линейного объекта находится в Кировском районе городского округа город Уфа Республики Башкортостан.

1.3 Перечень координат характерных точек границ зон планируемого размещения линейных объектов.

Таблица 2. Перечень координат характерных точек границ зон планируемого размещения линейных объектов, подлежащих реконструкции в связи с изменением их местоположения (улично-дорожной сети).

Номер точки	Координаты, м		Номер точки	Координаты, м	
	X	Y		X	Y
1	652791,36	1361098,78	36	653781,14	1361464,78
2	652825,74	1361133,33	37	653770,43	1361474,5
3	652853,58	1361161,31	38	653753,79	1361491,23
4	652900,04	1361207,99	39	653741,99	1361506,06
5	652930,1	1361238,19	40	653732,42	1361518,18
6	652957,12	1361264,15	41	653714,77	1361540,69
7	652982,35	1361284,65	42	653687,44	1361580,14
8	653011,73	1361306,6	43	653685,6	1361583,96
9	653053,96	1361335,84	44	653685,77	1361586,5
10	653083,39	1361356,58	45	653686,69	1361589,19
11	653132,78	1361391,12	46	653689,88	1361593,67
12	653176,15	1361422,3	47	653700,07	1361601,75
13	653215,73	1361450,87	48	653724,44	1361619,19
14	653252,25	1361474,42	49	653739,22	1361628,42
15	653269,74	1361484,17	50	653746,38	1361636,09
16	653282,74	1361490,69	51	653752,66	1361646,03
17	653296,03	1361496	52	653754,67	1361652,68
18	653318,04	1361504,64	53	653756,64	1361655,86
19	653362,31	1361517,73	54	653763,86	1361667,29
20	653407,84	1361526,97	55	653766,27	1361666,29
21	653455,67	1361538,76	56	653772,4	1361665,92
22	653521,94	1361559,86	57	653775,91	1361666,87
23	653543,08	1361566,77	58	653791,26	1361674,73
24	653549,16	1361568,76	59	653803,4	1361682,89
25	653556,55	1361570,68	60	653814,14	1361692,43
26	653564,07	1361571,32	61	653815,7	1361695,18
27	653570,24	1361570,87	62	653816,75	1361698,12
28	653577,17	1361568,91	63	653817,2	1361701,54
29	653584,92	1361566,02	64	653817,13	1361701,99
30	653592,85	1361560,56	65	653827,36	1361704,86
31	653613,04	1361540,58	66	653838,97	1361708,46
32	653636,43	1361517,31	67	653843,67	1361708,83
33	653695,18	1361458,84	68	653850	1361702,55
34	653751,76	1361402,31	69	653856,89	1361700,33
35	653796,44	1361449,71	70	653874,94	1361696,5

Номер точки	Координаты, м	
	X	Y
71	653897,16	1361695,5
72	653913,29	1361695,41
73	653936,25	1361696,4
74	653994,34	1361695,64
75	654029,03	1361700,44
76	654034,91	1361704,5
77	654038,92	1361709,05
78	654040,23	1361711,83
79	654047,42	1361711,21
80	654067,09	1361712,53
81	654068,17	1361711,55
82	654071,89	1361707,88
83	654077,37	1361704,32
84	654083,63	1361702,15
85	654129,75	1361700,72
86	654140,68	1361693,44
87	654142,92	1361693,4
88	654143,13	1361688,66
89	654142,33	1361686,39
90	654141,28	1361685,62
91	654137,37	1361684,84
92	654137,95	1361674,24
93	654176,27	1361675,29
94	654176,3	1361684,48
95	654171	1361688,09
96	654170,7	1361692,81
97	654173,45	1361694,1
98	654181,25	1361700,8
99	654213,22	1361701,96
100	654226,31	1361702,75
101	654240,78	1361704,37
102	654256,38	1361706,96
103	654270,08	1361710,64
104	654283,65	1361714,66
105	654293,14	1361718,43
106	654303,41	1361723,11
107	654323,5	1361735,6
108	654326,61	1361740,77
109	654353,5	1361757,89
110	654356,6	1361759,31
111	654360,93	1361763,07
112	654362,6	1361767,5
113	654363,35	1361771,69
114	654363,18	1361775,73

Номер точки	Координаты, м	
	X	Y
115	654387,96	1361795,85
116	654402,67	1361813,61
117	654407,42	1361812,73
118	654413,04	1361813,7
119	654418,38	1361816,49
120	654442,42	1361843,9
121	654471,64	1361873,07
122	654499,49	1361899,18
123	654515,89	1361913,66
124	654521,39	1361917,05
125	654525,54	1361918,41
126	654532,32	1361921,57
127	654540,09	1361927,4
128	654550,46	1361934,85
129	654564,14	1361942,66
130	654590,88	1361955,87
131	654616,45	1361966,95
132	654636,94	1361975,18
133	654646,41	1361947,95
134	654668,09	1361929,86
135	654686,78	1361972,32
136	654679,18	1361997,54
137	654678,98	1361998,34
138	654679,4	1362000,65
139	654679,71	1362001,3
140	654709,31	1362013,75
141	654768,45	1362038,59
142	654785,16	1362037,06
143	654798,38	1362042,85
144	654809,47	1362055,16
145	654811,96	1362056,12
146	654818,22	1362058,57
147	654818,92	1362057,1
148	654830,63	1362061,47
149	654829,97	1362066,22
150	654830,26	1362067,32
151	654830,95	1362068,32
152	654831,65	1362068,98
153	654837,18	1362071,04
154	654851,3	1362075,96
155	654867,89	1362081,24
156	654888,96	1362087,63
157	654889,28	1362087,67
158	654889,52	1362087,57

Номер точки	Координаты, м	
	X	Y
159	654889,98	1362087,09
160	654891,29	1362084,06
161	654958,51	1362102,32
162	654958,77	1362105,63
163	654959,01	1362106,42
164	654960,45	1362107,77
165	654962,55	1362108,44
166	654978,14	1362108,65
167	654970,43	1362148,26
168	654886,85	1362125,36
169	654871,33	1362123,68
170	654858,49	1362119,36
171	654846,75	1362114,63
172	654837,35	1362111,87
173	654821,6	1362107,87
174	654823,09	1362101,3
175	654802,02	1362093,55
176	654757,1	1362075,57
177	654677,56	1362041,57
178	654667,32	1362037,84
179	654664,58	1362037,59
180	654663,51	1362038,1
181	654660,91	1362041,87
182	654645,01	1362068,76
183	654601,03	1362117,23
184	654561,64	1362098,74
185	654569	1362092,89
186	654571,56	1362087,96
187	654579,53	1362076,48
188	654581,22	1362073,05
189	654586,54	1362068,26
190	654587,83	1362067,78
191	654592,07	1362053,73
192	654594,05	1362049,54
193	654600	1362045,42
194	654606,81	1362032,51
195	654611,46	1362027,03
196	654611,99	1362024,85
197	654599,34	1362019,75
198	654573,89	1362007,78
199	654557,53	1361996,07
200	654552,5	1361993,6
201	654535,51	1361985,26
202	654530,3	1361984,02

Номер точки	Координаты, м	
	X	Y
203	654524,19	1361981,3
204	654511,41	1361971,57
205	654507,55	1361971,34
206	654501,21	1361968,52
207	654495,17	1361964,04
208	654488,35	1361964,83
209	654486,71	1361963,76
210	654478,11	1361958,6
211	654471,4	1361951,86
212	654464,06	1361941,58
213	654448,82	1361924,42
214	654424,22	1361897,93
215	654409,55	1361884,05
216	654406,29	1361885,06
217	654400,56	1361884,13
218	654389,94	1361875,25
219	654366,71	1361855,51
220	654354,41	1361843,78
221	654336,51	1361828,59
222	654334,36	1361824,54
223	654333,02	1361819,86
224	654332,53	1361814,58
225	654332,79	1361812,27
226	654319,58	1361801,25
227	654304,91	1361790,97
228	654280,67	1361777,08
229	654263,38	1361769,97
230	654248,82	1361769,56
231	654240,82	1361767,76
232	654190,39	1361760,08
233	654173,82	1361772,39
234	654169,62	1361778,11
235	654169,65	1361787,07
236	654173,25	1361791,73
237	654173,36	1361797,77
238	654135,85	1361798,96
239	654136,1	1361791,88
240	654141,86	1361788,41
241	654142,08	1361780,7
242	654138,36	1361771,89
243	654125,01	1361760,54
244	654120,27	1361762,66
245	654109,86	1361762,4
246	654094,97	1361759,71

Номер точки	Координаты, м	
	X	Y
247	654084,48	1361759,8
248	654060,68	1361759,1
249	654059,42	1361760,53
250	654056,29	1361764,12
251	654051,39	1361768,29
252	654046,18	1361771,42
253	654039,11	1361774,12
254	654031,07	1361773,59
255	654019,97	1361776,58
256	653986,21	1361776,73
257	653920,13	1361778,27
258	653861,84	1361774,8
259	653842,4	1361769,29
260	653838,29	1361765,34
261	653835,52	1361760,84
262	653834,73	1361758,06
263	653830,78	1361758,1
264	653823,99	1361759,46
265	653813,88	1361760,51
266	653807,47	1361762,06
267	653802,8	1361761,87
268	653792,35	1361759,99
269	653781,97	1361756,62
270	653776,43	1361753,66
271	653768,22	1361751,07
272	653749,91	1361747,68
273	653741,59	1361747,02
274	653737,88	1361747,32
275	653722,43	1361750,34
276	653707,32	1361752,97
277	653686,59	1361760,24
278	653676,15	1361764,89
279	653654,86	1361777,79
280	653627,41	1361789,35
281	653541,36	1361830,32
282	653537,13	1361829,61
283	653532,3	1361831,88
284	653514,17	1361844,59
285	653504,14	1361858,89
286	653457,35	1361926,16
287	653363,98	1362073,08
288	653319,73	1362043,72
289	653315,9	1362046,83
290	653309,31	1362047,86

Номер точки	Координаты, м	
	X	Y
291	653303,39	1362045,97
292	653254,99	1362008,07
293	653251,8	1362006,22
294	653250,16	1362006,4
295	653248,76	1362007,47
296	653187,32	1362085,68
297	653121,84	1362169,02
298	653120,66	1362171,68
299	653121,09	1362173,46
300	653124,65	1362176,31
301	653138,95	1362185,26
302	653161,31	1362196,8
303	653206,49	1362216,34
304	653224,95	1362224,5
305	653230,69	1362228
306	653262,79	1362249,14
307	653290,02	1362272,73
308	653294,07	1362275,78
309	653295,39	1362256,5
310	653307,61	1362304,27
311	653265,83	1362267,66
312	653255,53	1362258,73
313	653222,69	1362237,1
314	653218,95	1362234,94
315	653159,68	1362209,16
316	653139,32	1362199,13
317	653127,99	1362192,74
318	653118,05	1362186,34
319	653113,06	1362182,75
320	653109,83	1362178,32
321	653108,39	1362172,7
322	653109,21	1362166,87
323	653112,32	1362161,7
324	653239,51	1361999,54
325	653243,31	1361996,11
326	653248,2	1361994,2
327	653253,92	1361994,2
328	653259,24	1361996,23
329	653302,87	1362030,42
330	653309,33	1362035,4
331	653311,08	1362035,66
332	653311,12	1362035,64
333	653313,49	1362032,9
334	653376,52	1361939,94

Номер точки	Координаты, м	
	X	Y
335	653390,7	1361918,32
336	653397,12	1361906,33
337	653401,98	1361895,44
338	653406,17	1361884,03
339	653410,22	1361869,76
340	653413,25	1361853,9
341	653414,87	1361837,29
342	653415,06	1361825,24
343	653414,08	1361809,44
344	653409,32	1361777,12
345	653404,07	1361742,72
346	653400,65	1361724,64
347	653395,77	1361708,03
348	653389,18	1361691,74
349	653380,47	1361675,22
350	653373,52	1361664,48
351	653365,17	1361653,48
352	653350,48	1361637,66
353	653328,38	1361618,16
354	653295,19	1361591,48
355	653257,78	1361561,61
356	653224,04	1361536,03
357	653182,9	1361505,9
358	653155,22	1361487,09
359	653114,83	1361461,19
360	653057,35	1361424,49
361	653013,57	1361396,53
362	652962,45	1361363,89
363	652916,82	1361334,75
364	652883,95	1361312,39
365	652861,3	1361294,77
366	652841,23	1361277,41
367	652820,6	1361257,57
368	652801,46	1361237,55
369	652732,18	1361164,45
370	652667,47	1361095,78
371	652609,83	1361029,7
372	652565,88	1360974,61
373	652537,29	1360936,28
374	652510,47	1360898,74
375	652532,42	1360877,5
376	652479,71	1360794,21
377	652497,54	1360783,13
378	652547,88	1360862,55

Номер точки	Координаты, м	
	X	Y
379	652561,99	1360848,91
380	652693,09	1360996,76
1	652791,36	1361098,78

1.4 Перечень координат характерных точек границ зон планируемого размещения линейных объектов, подлежащих реконструкции в связи с изменением их местоположения.

Таблица 3. Перечень координат характерных точек границ зон планируемого размещения линейных объектов, подлежащих реконструкции в связи с изменением их местоположения.

Номер точки	Координата X	Координата Y
1	658536,93	1360439,31
2	658539,21	1360442,73
3	658550,62	1360445,40
4	658551,78	1360440,43
5	658558,63	1360439,54
6	658558,12	1360435,58
7	658543,63	1360437,45
8	658543,42	1360437,41
9	658546,22	1360421,60
10	658548,38	1360412,34
11	658580,17	1360419,43
12	658578,62	1360429,84
13	658584,56	1360430,72
14	658586,51	1360417,55
15	658584,20	1360414,18
16	658559,63	1360408,71
17	658560,22	1360406,18
18	658561,77	1360405,78
19	658562,07	1360405,87
20	658563,84	1360400,14
21	658561,79	1360399,51
22	658572,46	1360354,08
23	658589,33	1360359,09
24	658591,03	1360353,34
25	658572,24	1360347,66
26	658566,75	1360350,06
27	658567,06	1360350,79
28	658556,04	1360397,73
29	658553,36	1360396,90
30	658551,59	1360402,63
31	658554,46	1360403,52
32	658549,43	1360404,81
33	658547,84	1360404,66
34	658542,72	1360408,01
35	658540,62	1360417,39

Номер точки	Координата X	Координата Y
36	658576,94	1360309,98
37	658577,63	1360311,04
38	658578,62	1360316,45
39	658599,20	1360321,28
40	658600,57	1360315,44
41	658582,88	1360311,29
42	658582,85	1360308,07
43	658581,97	1360306,71
44	658591,69	1360252,15
45	658595,99	1360256,33
46	658596,09	1360256,23
47	658614,77	1360260,75
48	658612,50	1360268,60
49	658616,34	1360269,71
50	658625,28	1360238,82
51	658633,23	1360205,59
52	658644,99	1360159,48
53	658657,58	1360110,82
54	658670,00	1360062,20
55	658678,55	1360028,54
56	658687,18	1359996,06
57	658691,90	1359978,75
58	658704,24	1359930,96
59	658716,33	1359884,81
60	658729,23	1359836,26
61	658740,41	1359793,02
62	658759,09	1359747,44
63	658755,39	1359745,92
64	658741,82	1359779,05
65	658748,14	1359754,89
66	658769,50	1359674,11
67	658782,18	1359637,63
68	658808,65	1359537,85
69	658808,75	1359529,67
70	658812,63	1359515,40
71	658810,70	1359514,87
72	658806,75	1359529,39
73	658806,65	1359537,58
74	658780,26	1359637,08
75	658767,60	1359673,49
76	658746,20	1359754,38
77	658727,12	1359827,38
78	658700,25	1359928,90
79	658673,20	1360032,30

Номер точки	Координата X	Координата Y
80	658654,93	1360027,96
81	658648,67	1360026,35
82	658647,15	1360032,15
83	658653,84	1360033,87
84	658668,90	1360037,45
85	658664,43	1360054,97
86	658665,81	1360055,32
87	658656,95	1360090,70
88	658651,47	1360089,38
89	658650,96	1360091,39
90	658656,45	1360092,71
91	658645,99	1360134,99
92	658627,67	1360128,51
93	658625,17	1360129,01
94	658623,67	1360130,11
95	658627,22	1360134,94
96	658627,49	1360134,74
97	658644,55	1360140,85
98	658632,33	1360190,27
99	658616,34	1360176,94
100	658615,22	1360176,35
101	658611,68	1360177,54
102	658610,27	1360179,72
103	658630,72	1360196,75
104	658616,33	1360254,95
105	658595,89	1360250,01
106	658593,22	1360250,66
107	658733,65	1359784,15
108	658735,57	1359784,71
109	658741,79	1359763,24
110	658759,70	1359695,25
111	658770,96	1359650,68
112	658772,18	1359650,98
113	658773,39	1359650,25
114	658777,27	1359634,54
115	658795,00	1359566,70
116	658808,71	1359513,76
117	658806,77	1359513,26
118	658793,07	1359566,19
119	658775,33	1359634,05
120	658771,68	1359648,80
121	658770,47	1359648,51
122	658769,26	1359649,24
123	658757,76	1359694,76

Номер точки	Координата X	Координата Y
124	658739,86	1359762,72
125	658913,33	1359004,64
126	658956,18	1359014,67
127	658958,93	1359003,19
128	658916,07	1358992,96
129	658923,64	1359070,51
130	658940,34	1359074,80
131	658941,90	1359069,01
132	658925,14	1359064,70
133	658942,72	1358894,00
134	658947,20	1358897,99
135	658952,73	1358891,80
136	658966,62	1358894,83
137	658970,15	1358892,70
138	658976,23	1358870,84
139	659012,06	1358736,33
140	659023,92	1358689,45
141	659018,10	1358687,98
142	659006,26	1358734,81
143	658970,44	1358869,28
144	658965,13	1358888,36
145	658957,32	1358886,66
146	658960,65	1358883,07
147	658962,35	1358877,31
148	658960,43	1358876,74
149	658957,34	1358877,62
150	658943,05	1358867,82
151	658950,66	1358867,92
152	658951,95	1358867,47
153	658955,99	1358864,18
154	658956,67	1358863,13
155	658961,58	1358844,15
156	658972,01	1358803,82
157	658984,02	1358758,01
158	658995,68	1358714,08
159	659005,12	1358678,01
160	659015,18	1358680,85
161	659015,72	1358678,93
162	659005,62	1358676,07
163	659007,09	1358670,46
164	659020,47	1358622,94
165	659028,83	1358591,41
166	659036,20	1358562,31
167	659041,63	1358541,20

Номер точки	Координата X	Координата Y
168	659044,90	1358526,49
169	659044,93	1358525,76
170	659043,05	1358513,07
171	659042,80	1358512,36
172	659038,34	1358504,69
173	659037,83	1358504,11
174	659029,03	1358497,36
175	659028,30	1358497,00
176	658996,53	1358489,11
177	658991,92	1358487,92
178	658992,08	1358487,25
179	658990,15	1358486,76
180	658989,98	1358487,42
181	658978,09	1358484,33
182	658976,70	1358488,11
183	658989,27	1358491,36
184	658989,80	1358492,24
185	659027,21	1358501,43
186	659034,47	1358506,86
187	659039,17	1358514,15
188	659040,87	1358525,67
189	659031,69	1358563,79
190	659024,96	1358590,39
191	659018,34	1358615,39
192	659015,20	1358626,93
193	659003,23	1358669,43
194	658991,82	1358713,05
195	658980,15	1358756,99
196	658968,14	1358802,81
197	658957,71	1358843,15
198	658952,96	1358861,49
199	658949,99	1358863,91
200	658943,10	1358863,82

1.4 Предельные параметры разрешенного строительства, реконструкции объектов капитального строительства, входящих в состав линейных объектов в границах зон их планируемого размещения

В зону планируемого размещения линейного объекта попадают:

Проектом планировки предусмотрены мероприятия по устройству безопасной эксплуатации инженерных коммуникаций на территории общего пользования:

- газопровод ПАО «ГПГР Уфа» давления 0,005 МПа;
- газопровод ПАО «ГПГР Уфа» давления 0,6 МПа;

- контактная сеть МУЭТ;
- ливневая канализация АО РКК;
- канализация МУП «СУРСИС»;
- ВЛ ООО «Башкирэнерго»;
- кабели высокого и низкого напряжения ООО «Башкирэнерго»;
- ВЛ 0,4 кВ ООО «Башкирэнерго»;
- Кабель связи ОАО «Уфанет»;
- теплотрасса МУП «УИС»;
- водопровод МУП «Уфаводоканал».

Предельное количество этажей и (или) предельная высота объектов капитального строительства, входящих в состав линейных объектов, в границах каждой зоны планируемого размещения таких объектов не установлено.

Максимальный процент застройки каждой зоны планируемого размещения объектов капитального строительства, входящих в состав линейных объектов, определяемый как отношение площади зоны планируемого размещения объекта капитального строительства, входящего в состав линейного объекта, которая может быть застроена, ко всей площади этой зоны не установлено.

Минимальные отступы от границ земельных участков в целях определения мест допустимого размещения объектов капитального строительства, которые входят в состав линейных объектов и за пределами, которых запрещено строительство таких объектов, в границах каждой зоны планируемого размещения объектов капитального строительства, входящих в состав линейных объектов не установлено.

Требования к архитектурным решениям объектов капитального строительства, входящих в состав линейных объектов, в границах каждой зоны планируемого размещения таких объектов, расположенной в границах территории исторического поселения федерального или регионального значения, с указанием:

– Требования к цветовому решению внешнего облика таких объектов не установлено.

– Требования к строительным материалам, определяющим внешний облик таких объектов не установлено.

– Требования к объемно-пространственным, архитектурно-стилистическим и иным характеристикам таких объектов, влияющим на их внешний облик и (или) на композицию, а также на силуэт застройки исторического поселения не установлено.

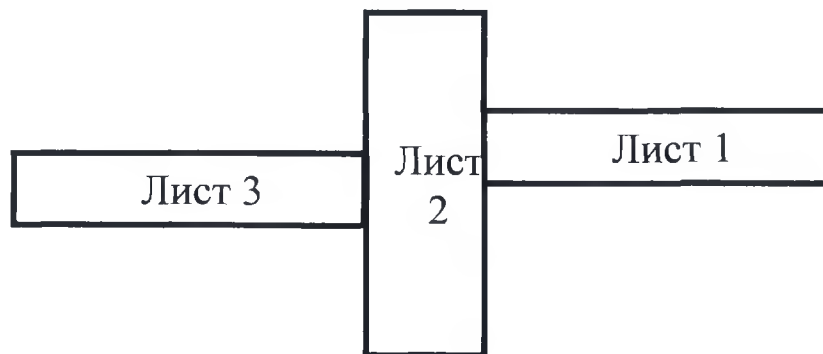
Управляющий делами
Администрации городского округа
город Уфа Республики Башкортостан



А.М. Бакиева

Приложение № 4
к постановлению Администрации
городского округа город Уфа
Республики Башкортостан
№ 13 от 14.01. 2022 г.

Чертеж межевания территории
Схема размещения листов




Управляющий делами
Администрации городского округа
город Уфа Республики Башкортостан









А.М. Бакиева

Приложение № 4.1
к постановлению Администрации
городского округа город Уфа
Республики Башкортостан
№ 13 от 14.01. 2022 г.

Чертеж межевания территории
Лист 1



Условные обозначения:

-  Граница проектируемой территории
-  Ось улиц устанавливаемых красных линий
-  Красные линии устанавливаемые
-  Участки изъятия для муниципальных нужд
-  Участки резервирования для муниципальных нужд
-  Существующие участки с кадастровым номером

Управляющий делами
Администрации городского округа
город Уфа Республики Башкортостан



А.М. Бакиева

Приложение № 4.2
к постановлению Администрации
городского округа город Уфа
Республики Башкортостан
№ 13 от 14.01. 2022 г.

Чертеж межевания территории

Лист 2



- Условные обозначения:
- Граница проектируемой территории
 - Ось улиц устанавливаемых красных
 - Красные линии устанавливаемые
 - Участки изъятия для муниципальны.
 - Участки резервирования для муници
 - Существующие участки с кадастров

Управляющий делами
Администрации городского округа
город Уфа Республики Башкортостан



А.М. Бакиева







Приложение № 4.3
к постановлению Администрации
городского округа город Уфа
Республики Башкортостан
№ 13 от 14.01. 2022 г.

Чертеж межевания территории
Лист 3



линия совмещения с листом 2

Условные обозначения:

-  Граница проектируемой территории
-  Ось улиц устанавливаемых красных линий
-  Красные линии устанавливаемые
-  Участки изъятия для муниципальных нужд
-  Участки резервирования для муниципальных нужд
-  Существующие участки с кадастровым номером

Управляющий делами
Администрации городского округа
город Уфа Республики Башкортостан



А.М. Бакиева

Приложение № 5
к постановлению Администрации
городского округа город Уфа
Республики Башкортостан
№ 13 от 14.01. 2022 г.

Перечень и сведения о площади образуемых земельных участков

Условный номер земельного участка на плане	Площадь образуемого земельного участка	Исходный земельный участок/городская земля	Совершаемое действие с исходными земельными участками	Возможные способы образования земельного участка*	Сведения об отнесении образуемых земельных участков к территории общего пользования
П-1	88439	02:55:011107:2117	Изъятие	Перераспределение	Для размещения объектов инженерно-транспортной инфраструктуры
		02:55:000000:41106	присоединение		
		02:55:000000:41435	присоединение		
		02:55:000000:41122	Раздел с сохранением исходного в измененных границах с целью присоединения		
		02:55:011107:3636			
		02:55:011107:3635			
		02:55:011107:3817			
		02:55:011108:11			
		02:55:011107:639	Изъятие		
		02:55:011108:75	Изъятие		
		02:55:011108:246	Изъятие		
		02:55:011108:76	Изъятие		
		02:55:011108:227	Изъятие		
		02:55:011108:294	Изъятие		
		02:55:011108:3	Изъятие		
		02:55:011108:243	Изъятие		
		02:55:011108:244	Изъятие		
		02:55:011108:66	Изъятие		
		02:55:011108:55	Изъятие		
02:55:011108:235	Изъятие				

Условный номер земельного участка на плане	Площадь образуемого земельного участка	Исходный земельный участок/городская земля	Совершаемое действие с исходными земельными участками	Возможные способы образования земельного участка*	Сведения об отнесении образуемых земельных участков к территории общего пользования
П-1	88439	02:55:011108:78	Изъятие	Перераспределение	Для размещения объектов инженерно-транспортной инфраструктуры
		02:55:011108:258	Изъятие		
		02:55:011108:299	Раздел с целью изъятия части		
		02:55:011108:69	Изъятие		
		02:55:011108:12	Раздел с целью изъятия части		
		02:55:011108:21	Изъятие		
		02:55:011108:19	Раздел с целью изъятия части		
		02:55:011108:9	Раздел с целью изъятия части		
		02:55:011108:303	Изъятие		
		02:55:000000:41146	Присоединение		
		Городские земли в квартале 02:55:011106, 02:55:011107, 02:55:011108	присоединение		
П-2	1140	Городские земли в квартале 02:55:011106	присоединение	Образование из земель	Для размещения объектов инженерно-транспортной инфраструктуры
П-3	909	Городские земли в квартале 02:55:011106	присоединение	Образование из земель	Для размещения объектов инженерно-транспортной инфраструктуры
П-4	1875	Городские земли в квартале 02:55:011106	присоединение	Образование из земель	Для размещения объектов инженерно-транспортной инфраструктуры
П-5	3881	Городские земли в квартале 02:55:011106	присоединение	Образование из земель	Для размещения объектов инженерно-транспортной инфраструктуры
П-6	34560	02:55:011108:297	Раздел с сохранением исходного в измененных границах с целью присоединения		Для размещения объектов инженерно-транспортной инфраструктуры
П-6	34560	02:55:011108:73	Изъятие	Перераспределение	Для размещения объектов инженерно-

Условный номер земельного участка на плане	Площадь образуемого земельного участка	Исходный земельный участок/городская земля	Совершаемое действие с исходными земельными участками	Возможные способы образования земельного участка*	Сведения об отнесении образуемых земельных участков к территории общего пользования
		02:55:011108:87	Раздел с сохранением исходного в измененных границах с целью присоединения		транспортной инфраструктуры
		02:55:011039:173			
		02:55:011034:348			
		02:55:011034:5	Изъятие		
		02:55:011034:4	Изъятие		
		Городские земли в квартале 02:55:011108	присоединение		
П-7	13685	02:55:011039:173	присоединение	Перераспределение	Для размещения объектов инженерно-транспортной инфраструктуры
		02:55:011108:87	присоединение		
		02:55:011109:4	присоединение		
		02:55:011108:297	присоединение		
		Городские земли в квартале 02:55:011109 02:55:011108	присоединение		
П-8	2455	02:55:011108:73	Изъятие	Перераспределение	Для размещения объектов инженерно-транспортной инфраструктуры
		02:55:011108:72	Изъятие		
		02:55:011108:250	присоединение		
		02:55:011108:87	присоединение		
		02:55:011034:348	присоединение		
		02:55:011108:950	присоединение		
П-9	19 053	02:55:011108:72	присоединение		
П-9	19 053	02:55:011108:250	присоединение	Перераспределение	Для размещения объектов инженерно-транспортной инфраструктуры
		02:55:011108:950	присоединение		
		02:55:011108:283	присоединение		
		02:55:011108:87	присоединение		
		02:55:011034:349	присоединение		
		02:55:011034:21	Изъятие		
		02:55:011034:26	Изъятие		

Условный номер земельного участка на плане	Площадь образуемого земельного участка	Исходный земельный участок/городская земля	Совершаемое действие с исходными земельными участками	Возможные способы образования земельного участка*	Сведения об отнесении образуемых земельных участков к территории общего пользования
		02:55:011034:28	Изъятие		
		02:55:011034:14	Изъятие		
		02:55:011034:6	Изъятие		
		02:55:011034:101	Изъятие		
		02:55:011034:100	Изъятие		
		02:55:011034:330	Изъятие		
		02:55:011034:331	Изъятие		
		02:55:011034:2	Изъятие		
		02:55:011034:348	присоединение		
		02:55:011108:252	присоединение		
		02:55:011108:306	присоединение		
		Городские земли в квартале 02:55:011108, 02:55:011034	присоединение		
П-10	2 574	02:55:011107:3983	присоединение	Перераспределение	Для размещения объектов инженерно-транспортной инфраструктуры
		02:55:011107:3984	присоединение		
		02:55:011025:43	Изъятие		
		02:55:011025:245	Изъятие		
		02:55:000000:44621	присоединение		
		02:55:011025:401	присоединение		
		Городские земли в квартале	присоединение		
П-10	2 574	02:55:011107, 02:55:011025	присоединение	Перераспределение	Для размещения объектов инженерно-транспортной инфраструктуры
П-11	3 764	02:55:010824:329	изъятие	Перераспределение	Для размещения объектов инженерно-транспортной инфраструктуры
		02:55:010824:2782	присоединение		
		02:55:010826:124	присоединение		
		02:55:011030:187	присоединение		
		02:55:011030:21	присоединение		
П-12	2 827	02:55:011025:443	присоединение	Перераспределение	Для размещения объектов инженерно-

Условный номер земельного участка на плане	Площадь образуемого земельного участка	Исходный земельный участок/городская земля	Совершаемое действие с исходными земельными участками	Возможные способы образования земельного участка*	Сведения об отнесении образуемых земельных участков к территории общего пользования
П-12	2 827	02:55:011030:187	присоединение	Перераспределение	транспортной инфраструктуры
		02:55:011030:25	изъятие		
		02:55:011030:28	изъятие		
		02:55:011030:26	изъятие		
П-13	564	02:55:000000:41146	Присоединение	Перераспределение	Для размещения объектов инженерно-транспортной инфраструктуры
		Городские земли в квартале 02:55:011107	присоединение		
П-14	288	02:55:011107:680	Изъятие	Перераспределение	Для размещения объектов инженерно-транспортной инфраструктуры
		02:55:011107:679	Изъятие		
		Городские земли в квартале 02:55:011107	присоединение		
П-15	9 278	02:55:011025:43	Изъятие	Перераспределение	Для размещения объектов инженерно-транспортной инфраструктуры
		02:55:011025:45	Изъятие		
		02:55:011025:433	Изъятие		
		02:55:011025:639	Раздел с целью изъятия части		
		02:55:011025:638	Изъятие		
		02:55:011025:445	Изъятие		
		02:55:011025:761	Изъятие		
		02:55:011025:204	Изъятие		
		02:55:011025:55	Изъятие		
02:55:011107:4070	присоединение				
П-15	9 278	02:55:011107:3985	присоединение	Перераспределение	Для размещения объектов инженерно-транспортной инфраструктуры
П-15	9 278	02:55:011107:4069	присоединение	Перераспределение	Для размещения объектов инженерно-транспортной инфраструктуры
		02:55:011025:206	присоединение		
		02:55:011107:3983	присоединение		
		02:55:011025:216	Раздел с целью изъятия части		

Условный номер земельного участка на плане	Площадь образуемого земельного участка	Исходный земельный участок/городская земля	Совершаемое действие с исходными земельными участками	Возможные способы образования земельного участка*	Сведения об отнесении образуемых земельных участков к территории общего пользования
П-15	9 278	Городские земли в квартале 02:55:011107, 02:55:011025	присоединение	Перераспределение	Для размещения объектов инженерно-транспортной инфраструктуры
П-16	3 103	02:55:011025:62	Раздел с сохранением исходного в изменённых границах	Перераспределение	Для размещения объектов инженерно-транспортной инфраструктуры
		02:55:000000:44621	Раздел		
		02:55:011107:154	Изъятие		
		02:55:011107:155	Изъятие		
		02:55:011107:4073	Изъятие		
		02:55:011107:4072	Изъятие		
		02:55:011025:245	Изъятие		
П-17	4 276	Городские земли в квартале 02:55:011107, 02:55:011025	присоединение	Перераспределение	Для размещения объектов инженерно-транспортной инфраструктуры
		02:55:010826:123	Раздел с целью изъятия части		
П-18	2654	Городские земли в квартале 02:55:011030, 02:55:010826, 02:55:010827, 02:55:011032	присоединение	Перераспределение	Для размещения объектов инженерно-транспортной инфраструктуры
		02:55:011032:1219	присоединение		
		02:55:000000:41144	Раздел с сохранением исходного в изменённых границах		
П-19	973	Городские земли в квартале 02:55:011032, 02:55:010827	присоединение	Образование из земель	Для размещения объектов инженерно-транспортной инфраструктуры

Условный номер земельного участка на плане	Площадь образуемого земельного участка	Исходный земельный участок/городская земля	Совершаемое действие с исходными земельными участками	Возможные способы образования земельного участка*	Сведения об отнесении образуемых земельных участков к территории общего пользования
П-20	311	Городские земли в квартале 02:55:011107	присоединение	Образование из земель	Для размещения объектов инженерно-транспортной инфраструктуры
П-21	4 581	02:55:011030:187	присоединение	Перераспределение	Для размещения объектов инженерно-транспортной инфраструктуры
		02:55:010824:2782	присоединение		
		02:55:000000:37650	присоединение		
		02:55:011030:300	Изъятие части		
		02:55:011030:293	Изъятие части		
		02:55:010824:2659	Изъятие		
		02:55:010824:27	Изъятие		
		Городские земли в квартале 02:55:010824, 02:55:011030	присоединение		
П-22	42 785	02:55:000000:40973	присоединение	Перераспределение	Для размещения объектов инженерно-транспортной инфраструктуры
		02:55:010824:20	присоединение		
		02:55:010824:2499	присоединение		
		02:55:010824:2661	присоединение		
		02:55:010824:2662	Изъятие		
		02:55:010824:2709	присоединение		
		02:55:010824:2717	присоединение		
		02:55:010824:2782	присоединение		
П-22	42 785	02:55:010824:2783	присоединение	Перераспределение	Для размещения объектов инженерно-транспортной инфраструктуры
		02:55:010824:328	Изъятие		
		02:55:010824:329	Изъятие		
		02:55:010824:331	Изъятие		
		02:55:010824:332	Изъятие		

Условный номер земельного участка на плане	Площадь образуемого земельного участка	Исходный земельный участок/городская земля	Совершаемое действие с исходными земельными участками	Возможные способы образования земельного участка*	Сведения об отнесении образуемых земельных участков к территории общего пользования
П-22	42 785	02:55:010824:333	Изъятие	Перераспределение	Для размещения объектов инженерно-транспортной инфраструктуры
		02:55:010824:334	Изъятие		
		02:55:010824:344	присоединение		
		02:55:010824:346	Изъятие		
		02:55:010824:348	Изъятие		
		02:55:010824:349	присоединение		
		02:55:010824:385	Изъятие части		
		02:55:010824:386	Изъятие		
		02:55:010824:390	присоединение		
		02:55:010824:396	присоединение		
		02:55:010824:4279	присоединение		
		02:55:010824:4338	Изъятие части		
		02:55:010824:81	присоединение		
		02:55:010824:87	присоединение		
		02:55:010824:88	присоединение		
		02:55:010825:130	изъятие		
		02:55:010825:2253	изъятие		
		02:55:010825:2254	изъятие		
02:55:010825:2286	присоединение				
П-22	42 785	02:55:010825:2288	присоединение	Перераспределение	Для размещения объектов инженерно-транспортной инфраструктуры
		02:55:010826:122	Изъятие части		
		02:55:010826:123	Изъятие части		
		02:55:010826:124	присоединение		
		02:55:010824:2709	присоединение		

Условный номер земельного участка на плане	Площадь образуемого земельного участка	Исходный земельный участок/городская земля	Совершаемое действие с исходными земельными участками	Возможные способы образования земельного участка*	Сведения об отнесении образуемых земельных участков к территории общего пользования
П-22	42 785	Городские земли в квартале 02:55:010824, 02:55:010825, 02:55:010826	присоединение	Перераспределение	Для размещения объектов инженерно-транспортной инфраструктуры
П-23	40 120	02:55:011030:14	Изъятие	Перераспределение	Для размещения объектов инженерно-транспортной инфраструктуры
		02:55:011030:15	Изъятие		
		02:55:011030:16	Изъятие		
		02:55:011030:166	присоединение		
		02:55:011030:187	присоединение		
		02:55:011030:188	присоединение		
		02:55:011030:25	Изъятие		
		02:55:011030:29	Изъятие		
		02:55:011030:293	Изъятие		
		02:55:011030:322	Изъятие		
		02:55:011030:36	Изъятие		
		02:55:011030:39	Изъятие		
		02:55:011030:40	Изъятие		
		02:55:011030:41	Изъятие		
		02:55:011030:42	Изъятие		
		02:55:011030:43	Изъятие		
		02:55:011030:74	Изъятие		
02:55:011031:15	присоединение				
02:55:011031:7	присоединение				
П-23	40 120	02:55:011032:942	Присоединение	Перераспределение	Для размещения объектов инженерно-транспортной инфраструктуры
		02:55:011033:166	Присоединение		
		Городские земли в квартале 02:55:011030, 02:55:011032	присоединение		
П-24	311	Городские земли в квартале 02:55:011033, 02:55:011032	присоединение	Образование из земель	Для размещения объектов инженерно-транспортной инфраструктуры

Условный номер земельного участка на плане	Площадь образуемого земельного участка	Исходный земельный участок/городская земля	Совершаемое действие с исходными земельными участками	Возможные способы образования земельного участка*	Сведения об отнесении образуемых земельных участков к территории общего пользования
П-25	615	02:55:011030:25	изъятие	Перераспределение	Для размещения объектов инженерно-транспортной инфраструктуры
		02:55:011030:28	изъятие		
		02:55:011030:26	изъятие		
		Городские земли в квартале 02:55:011025, 02:55:011030	присоединение		
П-26	30 224	02:55:000000:41428	присоединение	Перераспределение	Для размещения объектов инженерно-транспортной инфраструктуры
		02:55:011025:440	изъятие		
		02:55:011025:443	присоединение		
		02:55:011025:607	Изъятие		
		02:55:011030:13	Изъятие		
		02:55:011030:17	Изъятие		
		02:55:011030:26	Изъятие		
		02:55:011030:27	Изъятие		
		02:55:011030:45	Изъятие		
		02:55:011030:46	Изъятие		
		02:55:011030:47	Изъятие		
		02:55:011030:48	Изъятие		
		02:55:011030:49	Изъятие		
		02:55:011030:50	Изъятие		
02:55:011030:51	Изъятие				
П-26	30 224	02:55:011030:52	Изъятие	Перераспределение	Для размещения объектов инженерно-транспортной инфраструктуры
		02:55:011030:53	Изъятие		
		02:55:011030:71	Изъятие		
		02:55:011033:21	Изъятие		
		02:55:011033:25	Изъятие		
		02:55:011033:27	Изъятие		
		02:55:011033:173	присоединение		

Условный номер земельного участка на плане	Площадь образуемого земельного участка	Исходный земельный участок/городская земля	Совершаемое действие с исходными земельными участками	Возможные способы образования земельного участка*	Сведения об отнесении образуемых земельных участков к территории общего пользования
П-26	30 224	02:55:011033:180	присоединение	Перераспределение	Для размещения объектов инженерно-транспортной инфраструктуры
		02:55:011033:362	присоединение		
		Городские земли в квартале 02:55:011025, 02:55:011033	присоединение		
П-27	127 576	02:55:000000:41435	присоединение	Перераспределение	Для размещения объектов инженерно-транспортной инфраструктуры
		02:55:000000:44621	присоединение		
		02:55:011025:186	изъятие		
		02:55:011025:187	изъятие		
		02:55:011025:189	изъятие		
		02:55:011025:200	изъятие		
		02:55:011025:202	изъятие		
		02:55:011025:203	изъятие		
		02:55:011025:231	изъятие		
		02:55:011025:233	изъятие		
		02:55:011025:234	изъятие		
		02:55:011025:235	изъятие		
		02:55:011025:238	изъятие		
		02:55:011025:24	изъятие		
		02:55:011025:249	изъятие		
П-27	127 576	02:55:011025:25	изъятие	Перераспределение	Для размещения объектов инженерно-транспортной инфраструктуры
		02:55:011025:36	изъятие		
		02:55:011025:37	изъятие		
		02:55:011025:447	изъятие		
		02:55:011025:460	изъятие		
		02:55:011025:53	изъятие		
02:55:011025:62	Раздел				
		02:55:011025:63	изъятие		

Условный номер земельного участка на плане	Площадь образуемого земельного участка	Исходный земельный участок/городская земля	Совершаемое действие с исходными земельными участками	Возможные способы образования земельного участка*	Сведения об отнесении образуемых земельных участков к территории общего пользования
П-27	127 576	02:55:011025:81	изъятие		
		02:55:011025:9	изъятие		
		02:55:011030:71	изъятие		
		02:55:011034:113	изъятие		
		02:55:011034:114	изъятие		
		02:55:011034:16	присоединение		
		02:55:011034:17	присоединение		
		02:55:011034:19	присоединение		
		02:55:011034:20	изъятие		
		02:55:011034:21	присоединение		
		02:55:011034:335	присоединение		
		02:55:011034:349	присоединение		
		02:55:011034:35	изъятие		
		02:55:011034:350	присоединение		
		02:55:011034:352	изъятие		
		02:55:011034:37	изъятие		
		02:55:011034:39	изъятие		
		02:55:011034:40	изъятие		
		02:55:011034:43	изъятие		
		02:55:011034:46	изъятие		
02:55:011034:48	изъятие				
П-27	127 576	02:55:011034:50	изъятие	Перераспределение	Для размещения объектов инженерно-транспортной инфраструктуры
		02:55:011034:52	изъятие		
		02:55:011034:53	присоединение		
		02:55:011034:54	изъятие		
		02:55:011034:55	присоединение		
		02:55:011034:57	присоединение		
		02:55:011034:86	изъятие		

Условный номер земельного участка на плане	Площадь образуемого земельного участка	Исходный земельный участок/городская земля	Совершаемое действие с исходными земельными участками	Возможные способы образования земельного участка*	Сведения об отнесении образуемых земельных участков к территории общего пользования
П-27	127 576	02:55:011034:87	изъятие	Перераспределение	Для размещения объектов инженерно-транспортной инфраструктуры
		02:55:011034:88	изъятие		
		02:55:011034:89	изъятие		
		02:55:011034:92	изъятие		
		02:55:011035:8	изъятие		
		02:55:011107:108	изъятие		
		02:55:011107:13	изъятие		
		02:55:011107:14	изъятие		
		02:55:011107:140	изъятие		
		02:55:011107:141	изъятие		
		02:55:011107:154	изъятие		
		02:55:011107:187	изъятие		
		02:55:011107:188	изъятие		
		02:55:011107:3982	присоединение		
		02:55:011107:4071	присоединение		
		02:55:011107:534	изъятие		
		02:55:011107:535	изъятие		
		02:55:011107:680	изъятие		
		02:55:011107:71	изъятие		
		02:55:011107:79	изъятие		
02:55:011107:81	изъятие				
		02:55:011108:253	изъятие		
		02:55:011108:254	изъятие		
		02:55:011108:255	изъятие		
		02:55:011108:87	присоединение		
		02:55:011108:950	присоединение		
		02:55:011107:14	присоединение		
		02:55:011107:140	присоединение		

Условный номер земельного участка на плане	Площадь образуемого земельного участка	Исходный земельный участок/городская земля	Совершаемое действие с исходными земельными участками	Возможные способы образования земельного участка*	Сведения об отнесении образуемых земельных участков к территории общего пользования
		02:55:011107:141	изъятие		
		02:55:011107:154	изъятие		
		02:55:011107:187	изъятие		
		02:55:011107:188	изъятие		
		02:55:011107:3982	изъятие		
		02:55:011107:4071	изъятие		
		02:55:011107:534	изъятие		
		02:55:011107:535	изъятие		
		02:55:011107:680	изъятие		
		02:55:011107:71	изъятие		
		02:55:011107:79	изъятие		
		02:55:011107:81	изъятие		
		02:55:011108:253	изъятие		
		02:55:011108:254	изъятие		
		02:55:011108:255	изъятие		
		02:55:011108:87	изъятие		
		02:55:011108:950	изъятие		
		Городские земли в квартале 02:55:011107, 02:55:011108, 02:55:011025, 02:55:011034	присоединение		

Способ образования земельных участков* - в соответствии с Земельным кодексом Российской Федерации.

Управляющий делами
Администрации городского округа
город Уфа Республики Башкортостан



А.М. Бакиева

Приложение № 6
к постановлению
Администрации
городского округа город Уфа
Республики Башкортостан
№ 13 от 14.01. 2022 г.

Перечень координат характерных точек образуемых земельных участков

№ точки	Система координат МСК-02	
	Координата X	Координата Y
Образуемый земельный участок П-1		
1	652528,85	1360933,58
2	652590,87	1360876,14
3	652608,13	1360901,58
4	652642,48	1360947,28
5	652651,35	1360958,16
6	652653,88	1360961,21
7	652691,89	1361003,92
8	652701,54	1361014,06
9	652743,66	1361058,26
10	652753,32	1361068,39
11	652795,30	1361112,45
12	652822,90	1361141,41
13	652864,29	1361184,85
14	652874,64	1361195,71
15	652896,47	1361217,69
16	652934,11	1361251,93
17	652973,82	1361283,75
18	653015,46	1361313,01
19	653054,19	1361338,46
20	653079,96	1361355,38
21	653236,23	1361458,04
22	653245,73	1361463,98
23	653259,48	1361471,58
24	653273,67	1361478,30
25	653288,26	1361484,12
26	653303,19	1361489,00
27	653350,57	1361502,89
28	653366,47	1361507,55
29	653305,75	1361612,80
30	653289,60	1361600,59
31	653137,66	1361493,80
32	653116,81	1361480,10
33	653099,62	1361468,81

№ точки	Система координат МСК-02	
	Координата X	Координата Y
34	652969,33	1361383,22
35	652940,00	1361363,11
36	652895,37	1361329,01
37	652852,97	1361292,18
38	652812,96	1361252,75
39	652632,80	1361063,70
40	652626,94	1361057,49
41	652585,70	1361010,59
42	652547,49	1360961,20
1	652528,85	1360933,58
Образуемый земельный участок П-2		
43	652527,79	1360814,04
44	652540,57	1360834,25
45	652514,55	1360867,95
46	652496,88	1360840,03
43	652527,79	1360814,04
Образуемый земельный участок П-3		
45	652514,55	1360867,95
47	652531,69	1360889,20
48	652510,21	1360905,96
49	652504,36	1360910,02
50	652488,71	1360888,01
51	652496,63	1360882,40
45	652514,55	1360867,95
Образуемый земельный участок П-4		
52	652565,73	1360810,42
53	652607,59	1360860,31
2	652590,87	1360876,14
44	652540,57	1360834,25
52	652565,73	1360810,42
Образуемый земельный участок П-5		
44	652540,57	1360834,25
2	652590,87	1360876,14
1	652528,85	1360933,58
48	652510,21	1360905,96
47	652531,69	1360889,20
45	652514,55	1360867,95
44	652540,57	1360834,25
Образуемый земельный участок П-6		
54	653226,40	1362001,56
55	653288,53	1362052,80

№ точки	Система координат МСК-02	
	Координата X	Координата Y
56	653372,92	1362122,40
57	653284,83	1362255,64
58	653107,80	1362152,48
54	653226,40	1362001,56
Образуемый земельный участок П-7		
59	653099,20	1362145,16
58	653107,80	1362152,48
57	653284,83	1362255,64
60	653338,82	1362302,42
61	653339,27	1362303,22
62	653322,17	1362339,15
63	653069,61	1362180,46
59	653099,20	1362145,16
Образуемый земельный участок П-8		
64	653240,29	1361976,86
65	653306,48	1362028,87
55	653288,53	1362052,80
54	653226,40	1362001,56
66	653222,29	1361998,33
64	653240,29	1361976,86
Образуемый земельный участок П-9		
67	653386,38	1361907,97
68	653472,57	1361971,25
56	653372,92	1362122,40
55	653288,53	1362052,80
65	653306,48	1362028,87
69	653385,10	1361909,94
67	653386,38	1361907,97
Образуемый земельный участок П-10		
70	653689,88	1361462,96
71	653739,30	1361507,08
72	653717,43	1361535,79
73	653674,50	1361490,35
74	653661,58	1361476,69
75	653671,76	1361465,83
76	653682,73	1361455,40
70	653689,88	1361462,96
Образуемый земельный участок П-11		

№ точки	Система координат МСК-02	
	Координата X	Координата Y
77	654682,79	1361983,25
78	654663,68	1362051,13
79	654607,44	1362027,62
80	654634,44	1361968,45
77	654682,79	1361983,25
Образуемый земельный участок П-12		
81	654170,56	1361701,00
82	654164,04	1361814,12
83	654144,05	1361813,75
84	654140,45	1361701,14
81	654170,56	1361701,00
Образуемый земельный участок П-13		
85	653375,98	1361474,16
86	653390,92	1361479,92
28	653366,47	1361507,55
27	653350,57	1361502,89
85	653375,98	1361474,16
Образуемый земельный участок П-14		
87	653545,27	1361539,50
88	653552,53	1361542,30
89	653559,30	1361544,84
90	653551,81	1361561,86
91	653537,29	1361557,61
87	653545,27	1361539,50
Образуемый земельный участок П-15		
70	653689,88	1361462,96
364	653797,84	1361359,81
363	653848,40	1361409,69
375	653845,63	1361412,59
93	653838,36	1361406,15
94	653814,70	1361428,76
95	653788,23	1361454,06
96	653762,93	1361479,80
71	653739,30	1361507,08
70	653689,88	1361462,96
Образуемый земельный участок П-16		
72	653717,43	1361535,79
97	653705,90	1361552,57

№ точки	Система координат МСК-02	
	Координата X	Координата Y
98	653701,59	1361559,09
99	653700,93	1361560,16
100	653700,34	1361561,27
101	653699,82	1361562,41
102	653699,37	1361563,58
103	653699,00	1361564,78
104	653698,70	1361566,00
105	653698,48	1361567,24
106	653698,34	1361568,49
107	653698,28	1361569,74
108	653698,29	1361571,00
109	653698,39	1361572,25
110	653698,56	1361573,50
111	653698,81	1361574,73
112	653699,14	1361575,94
113	653699,54	1361577,13
114	653700,02	1361578,29
115	653643,48	1361537,27
73	653674,50	1361490,35
72	653717,43	1361535,79
Образуемый земельный участок П-17		
116	654572,19	1362076,57
117	654584,96	1362061,00
118	654596,72	1362044,66
79	654607,44	1362027,62
78	654663,68	1362051,13
119	654651,38	1362071,66
120	654637,81	1362091,38
121	654623,03	1362110,21
122	654617,03	1362117,21
116	654572,19	1362076,57
Образуемый земельный участок П-18		
116	654572,19	1362076,57
122	654617,03	1362117,21
123	654589,28	1362149,92
124	654550,82	1362115,56
125	654542,60	1362107,51
126	654559,37	1362090,40
116	654572,19	1362076,57
Образуемый земельный участок П-19		

№ точки	Система координат МСК-02	
	Координата X	Координата Y
127	654538,53	1362128,13
124	654550,82	1362115,56
123	654589,28	1362149,92
128	654576,79	1362165,05
127	654538,53	1362128,13
Образуемый земельный участок П-20		
129	653062,08	1361330,97
130	653086,30	1361348,01
131	653087,17	1361348,55
20	653079,96	1361355,38
19	653054,19	1361338,46
129	653062,08	1361330,97
Образуемый земельный участок П-21		
132	654659,41	1361879,69
133	654706,86	1361895,73
134	654697,50	1361929,88
77	654682,79	1361983,25
80	654634,44	1361968,45
135	654639,90	1361950,63
136	654649,22	1361916,76
132	654659,41	1361879,69
Образуемый земельный участок П-22		
77	654682,79	1361983,25
137	654794,23	1362029,83
138	654794,76	1362030,05
139	654851,42	1362051,64
140	654909,31	1362069,62
141	655283,41	1362173,03
142	655283,10	1362174,18
143	655281,14	1362173,64
144	655266,19	1362229,17
145	655270,13	1362230,24
146	655269,46	1362232,75
147	655267,98	1362238,29
148	654815,56	1362113,21
149	654767,23	1362094,42
78	654663,68	1362051,13
77	654682,79	1361983,25
Образуемый земельный участок П-23		

№ точки	Система координат МСК-02	
	Координата X	Координата Y
81	654170,56	1361701,00
82	654164,04	1361814,12
150	654325,40	1361817,40
151	654447,52	1361934,32
152	654464,57	1361949,65
153	654482,55	1361963,88
154	654501,39	1361976,95
155	654521,02	1361988,81
156	654541,35	1361999,42
157	654559,16	1362007,43
79	654607,44	1362027,62
80	654634,44	1361968,45
158	654584,23	1361947,46
159	654567,08	1361939,65
160	654550,45	1361930,77
161	654534,41	1361920,87
162	654519,03	1361909,99
163	654504,36	1361898,15
164	654492,47	1361887,37
165	654375,68	1361776,42
166	654359,91	1361763,95
167	654343,39	1361752,49
168	654326,19	1361742,09
169	654308,37	1361732,79
170	654289,99	1361724,62
171	654271,14	1361717,63
172	654251,89	1361711,84
173	654232,32	1361707,26
174	654212,49	1361703,92
175	654192,50	1361701,84
81	654170,56	1361701,00
Образуемый земельный участок П-24		
82	654164,04	1361814,12
176	654163,95	1361820,76
177	654143,96	1361820,43
83	654144,05	1361813,75
82	654164,04	1361814,12
Образуемый земельный участок П-25		
178	654170,81	1361682,14
81	654170,56	1361701,00
84	654140,45	1361701,14
179	654140,82	1361679,13

№ точки	Система координат МСК-02	
	Координата X	Координата Y
178	654170,81	1361682,14
Образуемый земельный участок П-26		
180	653890,78	1361764,39
181	653890,89	1361786,45
182	653885,53	1361788,45
183	653878,92	1361791,35
184	653872,50	1361794,67
185	653866,30	1361798,38
186	653860,35	1361802,47
187	653854,66	1361806,93
188	653851,60	1361809,66
189	653899,31	1361815,34
190	653901,74	1361814,45
191	653906,86	1361812,93
192	653912,07	1361811,74
193	653917,34	1361810,87
194	653922,65	1361810,34
195	653927,99	1361810,15
196	653929,87	1361810,16
197	654055,61	1361812,27
198	654055,61	1361812,14
199	654072,27	1361812,27
83	654144,05	1361813,75
84	654140,45	1361701,14
200	654091,60	1361701,38
201	653983,10	1361693,92
202	653870,12	1361694,48
180	653890,78	1361764,39
Образуемый земельный участок П-27		
28	653366,47	1361507,55
91	653537,29	1361557,61
90	653551,81	1361561,86
203	653565,40	1361565,84
204	653569,66	1361566,95
205	653573,98	1361567,78
206	653578,34	1361568,34
207	653582,73	1361568,63
208	653587,12	1361568,64
209	653591,51	1361568,37
210	653595,88	1361567,83
211	653600,20	1361567,02
212	653604,46	1361565,93

№ точки	Система координат МСК-02	
	Координата X	Координата Y
213	653608,65	1361564,58
214	653612,74	1361562,98
215	653616,72	1361561,11
216	653620,58	1361559,00
217	653624,30	1361556,65
218	653627,86	1361554,08
219	653631,26	1361551,28
220	653634,47	1361548,28
221	653637,49	1361545,08
222	653640,30	1361541,70
223	653642,89	1361538,15
115	653643,48	1361537,27
114	653700,02	1361578,29
224	653700,57	1361579,42
225	653701,19	1361580,52
226	653701,88	1361581,57
227	653702,63	1361582,58
228	653703,44	1361583,54
229	653704,31	1361584,44
230	653704,64	1361584,75
231	653787,84	1361662,28
232	653793,52	1361667,24
233	653799,49	1361671,84
234	653805,74	1361676,05
235	653812,25	1361679,86
236	653818,98	1361683,26
237	653825,91	1361686,23
238	653833,01	1361688,75
239	653840,26	1361690,83
240	653847,62	1361692,45
241	653855,07	1361693,60
242	653862,58	1361694,28
202	653870,12	1361694,48
180	653890,78	1361764,39
243	653723,04	1361765,22
244	653716,76	1361765,45
245	653710,51	1361766,07
246	653704,31	1361767,09
247	653698,18	1361768,49
248	653692,16	1361770,27
249	653686,26	1361772,43
250	653680,50	1361774,95
251	653675,66	1361777,42
252	653569,82	1361835,13

№ точки	Система координат МСК-02	
	Координата X	Координата Y
253	653567,11	1361836,72
254	653564,51	1361838,48
255	653562,02	1361840,40
256	653559,66	1361842,47
257	653557,43	1361844,68
258	653555,34	1361847,03
259	653553,41	1361849,50
260	653552,05	1361851,46
68	653472,57	1361971,25
67	653386,38	1361907,97
261	653390,22	1361901,47
262	653393,63	1361894,75
263	653396,62	1361887,83
264	653399,17	1361880,74
265	653401,26	1361873,49
266	653402,90	1361866,13
267	653404,07	1361858,69
268	653404,78	1361851,18
269	653405,01	1361843,65
270	653404,76	1361836,11
271	653404,04	1361828,61
272	653402,86	1361821,16
273	653388,52	1361746,40
274	653386,73	1361737,94
275	653383,17	1361724,58
276	653378,79	1361711,48
277	653373,58	1361698,67
278	653367,59	1361686,22
279	653360,82	1361674,16
280	653353,32	1361662,56
281	653345,09	1361651,45
282	653336,19	1361640,88
283	653326,64	1361630,89
284	653316,48	1361621,52
29	653305,75	1361612,80
28	653366,47	1361507,55

Управляющий делами
Администрации городского округа
город Уфа Республики Башкортостан



А.М. Бакиева

Приложение № 7
к постановлению
Администрации
городского округа город Уфа
Республики Башкортостан
№ 13 от 14.01.2022 г.

Сведения о границах территории, в отношении которой утверждается проект межевания, содержащие перечень координат характерных точек этих границ в системе координат, используемой для ведения Единого государственного реестра недвижимости

Система координат МСК-02		
Номер точки	Координата X	Координата Y
1	652527,79	1360814,04
2	652540,57	1360834,25
3	652565,73	1360810,42
4	652607,59	1360860,31
5	652590,87	1360876,14
6	652608,13	1360901,58
7	652642,48	1360947,28
8	652651,35	1360958,16
9	652653,88	1360961,21
10	652691,89	1361003,92
11	652701,54	1361014,06
12	652743,66	1361058,26
13	652753,32	1361068,39
14	652795,30	1361112,45
15	652822,90	1361141,41
16	652864,29	1361184,85
17	652874,64	1361195,71
18	652896,47	1361217,69
19	652934,11	1361251,93
20	652973,82	1361283,75
21	653015,46	1361313,01
22	653054,19	1361338,46
23	653062,08	1361330,97
24	653086,30	1361348,01
25	653087,17	1361348,55
26	653079,96	1361355,38
27	653236,23	1361458,04
28	653245,73	1361463,98
29	653259,48	1361471,58
30	653273,67	1361478,30
31	653288,26	1361484,12
32	653303,19	1361489,00
33	653350,57	1361502,89

Система координат МСК-02		
Номер точки	Координата X	Координата Y
34	653375,98	1361474,16
35	653390,92	1361479,92
36	653366,47	1361507,55
37	653537,29	1361557,61
38	653545,27	1361539,50
39	653559,30	1361544,84
40	653551,81	1361561,86
41	653565,40	1361565,84
42	653569,66	1361566,95
43	653573,98	1361567,78
44	653578,34	1361568,34
45	653582,73	1361568,63
46	653587,12	1361568,64
47	653591,51	1361568,37
48	653595,88	1361567,83
49	653600,20	1361567,02
50	653604,46	1361565,93
51	653608,65	1361564,58
52	653612,74	1361562,98
53	653616,72	1361561,11
54	653620,58	1361559,00
55	653624,30	1361556,65
56	653627,86	1361554,08
57	653631,26	1361551,28
58	653634,47	1361548,28
59	653637,49	1361545,08
60	653640,30	1361541,70
61	653642,89	1361538,15
62	653643,48	1361537,27
63	653674,50	1361490,35
64	653661,58	1361476,69
65	653682,73	1361455,40
66	653689,88	1361462,96
67	653802,88	1361354,99
68	653838,10	1361406,06
69	653814,70	1361428,76
70	653788,23	1361454,06
71	653762,93	1361479,80
72	653739,30	1361507,08
73	653717,43	1361535,79
74	653705,90	1361552,57
75	653701,59	1361559,09
76	653700,93	1361560,16
77	653700,34	1361561,27
78	653699,82	1361562,41

Система координат МСК-02		
Номер точки	Координата X	Координата Y
79	653699,37	1361563,58
80	653699,00	1361564,78
81	653698,70	1361566,00
82	653698,48	1361567,24
83	653698,34	1361568,49
84	653698,28	1361569,74
85	653698,29	1361571,00
86	653698,39	1361572,25
87	653698,56	1361573,50
88	653698,81	1361574,73
89	653699,14	1361575,94
90	653699,54	1361577,13
91	653700,02	1361578,29
92	653700,57	1361579,42
93	653701,19	1361580,52
94	653701,88	1361581,57
95	653702,63	1361582,58
96	653703,44	1361583,54
97	653704,31	1361584,44
98	653704,64	1361584,75
99	653787,84	1361662,28
100	653793,52	1361667,24
101	653799,49	1361671,84
102	653805,74	1361676,05
103	653812,25	1361679,86
104	653818,98	1361683,26
105	653825,91	1361686,23
106	653833,01	1361688,75
107	653840,26	1361690,83
108	653847,62	1361692,45
109	653855,07	1361693,60
110	653862,58	1361694,28
111	653870,12	1361694,48
112	653983,10	1361693,92
113	654091,60	1361701,38
114	654140,45	1361701,14
115	654140,82	1361679,13
116	654170,81	1361682,14
117	654170,56	1361701,00
118	654192,50	1361701,84
119	654212,49	1361703,92
120	654232,32	1361707,26
121	654251,89	1361711,84
122	654271,14	1361717,63
123	654289,99	1361724,62

Система координат МСК-02		
Номер точки	Координата X	Координата Y
124	654308,37	1361732,79
125	654326,19	1361742,09
126	654343,39	1361752,49
127	654359,91	1361763,95
128	654375,68	1361776,42
129	654492,47	1361887,37
130	654504,36	1361898,15
131	654519,03	1361909,99
132	654534,41	1361920,87
133	654550,45	1361930,77
134	654567,08	1361939,65
135	654584,23	1361947,46
136	654634,44	1361968,45
137	654639,90	1361950,63
138	654649,22	1361916,76
139	654659,41	1361879,69
140	654706,86	1361895,73
141	654697,50	1361929,88
142	654682,79	1361983,25
143	654794,23	1362029,83
144	654794,76	1362030,05
145	654851,42	1362051,64
146	654909,31	1362069,62
147	655283,41	1362173,03
148	655283,10	1362174,18
149	655281,14	1362173,64
150	655266,19	1362229,17
151	655270,13	1362230,24
152	655269,46	1362232,75
153	655267,98	1362238,29
154	654815,56	1362113,21
155	654767,23	1362094,42
156	654663,68	1362051,13
157	654651,38	1362071,66
158	654637,81	1362091,38
159	654623,03	1362110,21
160	654589,28	1362149,92
161	654576,79	1362165,05
162	654538,53	1362128,13
163	654550,82	1362115,56
164	654542,60	1362107,51
165	654559,37	1362090,40
166	654572,19	1362076,57
167	654584,96	1362061,00
168	654596,72	1362044,66

Система координат МСК-02		
Номер точки	Координата X	Координата Y
169	654607,44	1362027,62
170	654559,16	1362007,43
171	654541,35	1361999,42
172	654521,02	1361988,81
173	654501,39	1361976,95
174	654482,55	1361963,88
175	654464,57	1361949,65
176	654447,52	1361934,32
177	654325,40	1361817,40
178	654164,04	1361814,12
179	654163,95	1361820,76
180	654143,96	1361820,43
181	654144,05	1361813,75
182	654072,27	1361812,27
183	654055,61	1361812,27
184	653929,87	1361810,16
185	653927,99	1361810,15
186	653922,65	1361810,34
187	653917,34	1361810,87
188	653912,07	1361811,74
189	653906,86	1361812,93
190	653901,74	1361814,45
191	653899,31	1361815,34
192	653851,60	1361809,66
193	653854,66	1361806,93
194	653860,35	1361802,47
195	653866,30	1361798,38
196	653872,50	1361794,67
197	653878,92	1361791,35
198	653885,53	1361788,45
199	653890,89	1361786,45
200	653890,78	1361764,39
201	653723,04	1361765,22
202	653716,76	1361765,45
203	653710,51	1361766,07
204	653704,31	1361767,09
205	653698,18	1361768,49
206	653692,16	1361770,27
207	653686,26	1361772,43
208	653680,50	1361774,95
209	653675,66	1361777,42
210	653569,82	1361835,13
211	653567,11	1361836,72
212	653564,51	1361838,48
213	653562,02	1361840,40

Система координат МСК-02		
Номер точки	Координата X	Координата Y
214	653559,66	1361842,47
215	653557,43	1361844,68
216	653555,34	1361847,03
217	653553,41	1361849,50
218	653552,05	1361851,46
219	653472,57	1361971,25
220	653372,92	1362122,40
221	653284,83	1362255,64
222	653338,82	1362302,42
223	653339,27	1362303,22
224	653322,17	1362339,15
225	653069,61	1362180,46
226	653099,20	1362145,16
227	653107,80	1362152,48
228	653226,40	1362001,56
229	653222,29	1361998,33
230	653240,29	1361976,86
231	653306,48	1362028,87
232	653385,10	1361909,94
233	653386,38	1361907,97
234	653390,22	1361901,47
235	653393,63	1361894,75
236	653396,62	1361887,83
237	653399,17	1361880,74
238	653401,26	1361873,49
239	653402,90	1361866,13
240	653404,07	1361858,69
241	653404,78	1361851,18
242	653405,01	1361843,65
243	653404,76	1361836,11
244	653404,04	1361828,61
245	653402,86	1361821,16
246	653388,52	1361746,40
247	653386,73	1361737,94
248	653383,17	1361724,58
249	653378,79	1361711,48
250	653373,58	1361698,67
251	653367,59	1361686,22
252	653360,82	1361674,16
253	653353,32	1361662,56
254	653345,09	1361651,45
255	653336,19	1361640,88
256	653326,64	1361630,89
257	653316,48	1361621,52
258	653305,75	1361612,80

Система координат МСК-02		
Номер точки	Координата X	Координата Y
259	653289,60	1361600,59
260	653137,66	1361493,80
261	653116,81	1361480,10
262	653099,62	1361468,81
263	652969,33	1361383,22
264	652940,00	1361363,11
265	652895,37	1361329,01
266	652852,97	1361292,18
267	652812,96	1361252,75
268	652632,80	1361063,70
269	652626,94	1361057,49
270	652585,70	1361010,59
271	652547,49	1360961,20
272	652528,85	1360933,58
273	652510,21	1360905,96
274	652504,36	1360910,02
275	652488,71	1360888,01
276	652496,63	1360882,40
277	652514,55	1360867,95
278	652496,88	1360840,03

Управляющий делами
Администрации городского округа
город Уфа Республики Башкортостан



А.М. Бакиева

Приложение № 8
к постановлению Администрации
городского округа город Уфа
Республики Башкортостан
№ 13 от 14.01. 2022 г.

Вид разрешенного использования образуемых земельных участков, предназначенных для размещения линейных объектов и объектов капитального строительства, проектируемых в составе линейных объектов, а также существующих земельных участков, занятых линейными объектами и объектами капитального строительства, входящими в состав линейных объектов, в соответствии с проектом планировки территории

Номер на плане	Вид разрешенного использования	Назначение участка	Площадь кв. м	Примечание
П-1	Улично-дорожная сеть (12.0.1)	Для размещения объектов инженерно-транспортной инфраструктуры	88 439	Образуемый
П-2	Улично-дорожная сеть (12.0.1)	Для размещения объектов инженерно-транспортной инфраструктуры	1 140	Образуемый
П-3	Улично-дорожная сеть (12.0.1)	Для размещения объектов инженерно-транспортной инфраструктуры	909	Образуемый
П-4	Улично-дорожная сеть (12.0.1)	Для размещения объектов инженерно-транспортной инфраструктуры	1 875	Образуемый
П-5	Улично-дорожная сеть (12.0.1)	Для размещения объектов инженерно-транспортной инфраструктуры	3 881	Образуемый
П-6	Улично-дорожная сеть (12.0.1)	Для размещения объектов инженерно-транспортной инфраструктуры	34 560	Образуемый
П-7	Улично-дорожная сеть (12.0.1)	Для размещения объектов инженерно-транспортной инфраструктуры	13 685	Образуемый
П-8	Улично-дорожная сеть (12.0.1)	Для размещения объектов инженерно-транспортной инфраструктуры	2 455	Образуемый
П-9	Улично-дорожная сеть (12.0.1)	Для размещения объектов инженерно-транспортной инфраструктуры	19 053	Образуемый
П-10	Улично-дорожная сеть (12.0.1)	Для размещения объектов инженерно-транспортной инфраструктуры	2 574	Образуемый
П-11	Улично-дорожная сеть (12.0.1)	Для размещения объектов инженерно-транспортной инфраструктуры	3 764	Образуемый
П-12	Улично-дорожная сеть (12.0.1)	Для размещения объектов инженерно-транспортной инфраструктуры	2 827	Образуемый
П-13	Улично-дорожная сеть (12.0.1)	Для размещения объектов инженерно-транспортной инфраструктуры	564	Образуемый
П-14	Улично-дорожная сеть (12.0.1)	Для размещения объектов инженерно-транспортной инфраструктуры	288	Образуемый
П-15	Улично-дорожная сеть (12.0.1)	Для размещения объектов инженерно-транспортной инфраструктуры	9 278	Образуемый
П-16	Улично-дорожная сеть (12.0.1)	Для размещения объектов инженерно-транспортной инфраструктуры	3 103	Образуемый
П-17	Улично-дорожная сеть (12.0.1)	Для размещения объектов инженерно-транспортной инфраструктуры	4 276	Образуемый
П-18	Улично-дорожная сеть (12.0.1)	Для размещения объектов инженерно-транспортной инфраструктуры	2 654	Образуемый

Номер на плане	Вид разрешенного использования	Назначение участка	Площадь кв. м	Примечание
П-19	Улично-дорожная сеть (12.0.1)	Для размещения объектов инженерно-транспортной инфраструктуры	973	Образуемый
П-20	Улично-дорожная сеть (12.0.1)	Для размещения объектов инженерно-транспортной инфраструктуры	311	Образуемый
П-21	Улично-дорожная сеть (12.0.1)	Для размещения объектов инженерно-транспортной инфраструктуры	4 581	Образуемый
П-22	Улично-дорожная сеть (12.0.1)	Для размещения объектов инженерно-транспортной инфраструктуры	42 785	Образуемый
П-23	Улично-дорожная сеть (12.0.1)	Для размещения объектов инженерно-транспортной инфраструктуры	40 120	Образуемый
П-24	Улично-дорожная сеть (12.0.1)	Для размещения объектов инженерно-транспортной инфраструктуры	133	Образуемый
П-25	Улично-дорожная сеть (12.0.1)	Для размещения объектов инженерно-транспортной инфраструктуры	615	Образуемый
П-26	Улично-дорожная сеть (12.0.1)	Для размещения объектов инженерно-транспортной инфраструктуры	30 224	Образуемый
П-27	Улично-дорожная сеть (12.0.1)	Для размещения объектов инженерно-транспортной инфраструктуры	127 576	Образуемый

Управляющий делами
Администрации городского округа
город Уфа Республики Башкортостан



А.М. Бакиева