



КАРАР

«10» ОКтябрь 2019г.

№ 1382

ПОСТАНОВЛЕНИЕ

«10» Октября 2019г.

Об утверждении проекта межевания территории, ограниченной улицами Рихарда Зорге, Степана Халтурина, Большая Гражданская, им. города Галле в Советском районе городского округа город Уфа Республики Башкортостан

В соответствии с требованиями статей 41, 42, 43, 46 Градостроительного кодекса Российской Федерации, руководствуясь Правилами землепользования и застройки городского округа город Уфа Республики Башкортостан, утвержденными решением Совета городского округа город Уфа Республики Башкортостан от 22.08.2008 г. № 7/4, на основании постановления Администрации городского округа город Уфа Республики Башкортостан от 09.10.2017 г. № 1325 «О разработке проекта межевания территории, ограниченной улицами Рихарда Зорге, Степана Халтурина, Большая Гражданская, им. города Галле в Советском районе городского округа город Уфа Республики Башкортостан» (заказчик: Общество с ограниченной ответственностью «Башкирская генерирующая компания»), с учетом протокола общественных обсуждений от 12.07.2019 г. и заключения о результатах общественных обсуждений от 12.07.2019 г. по проекту межевания территории, с целью обеспечения её устойчивого развития,

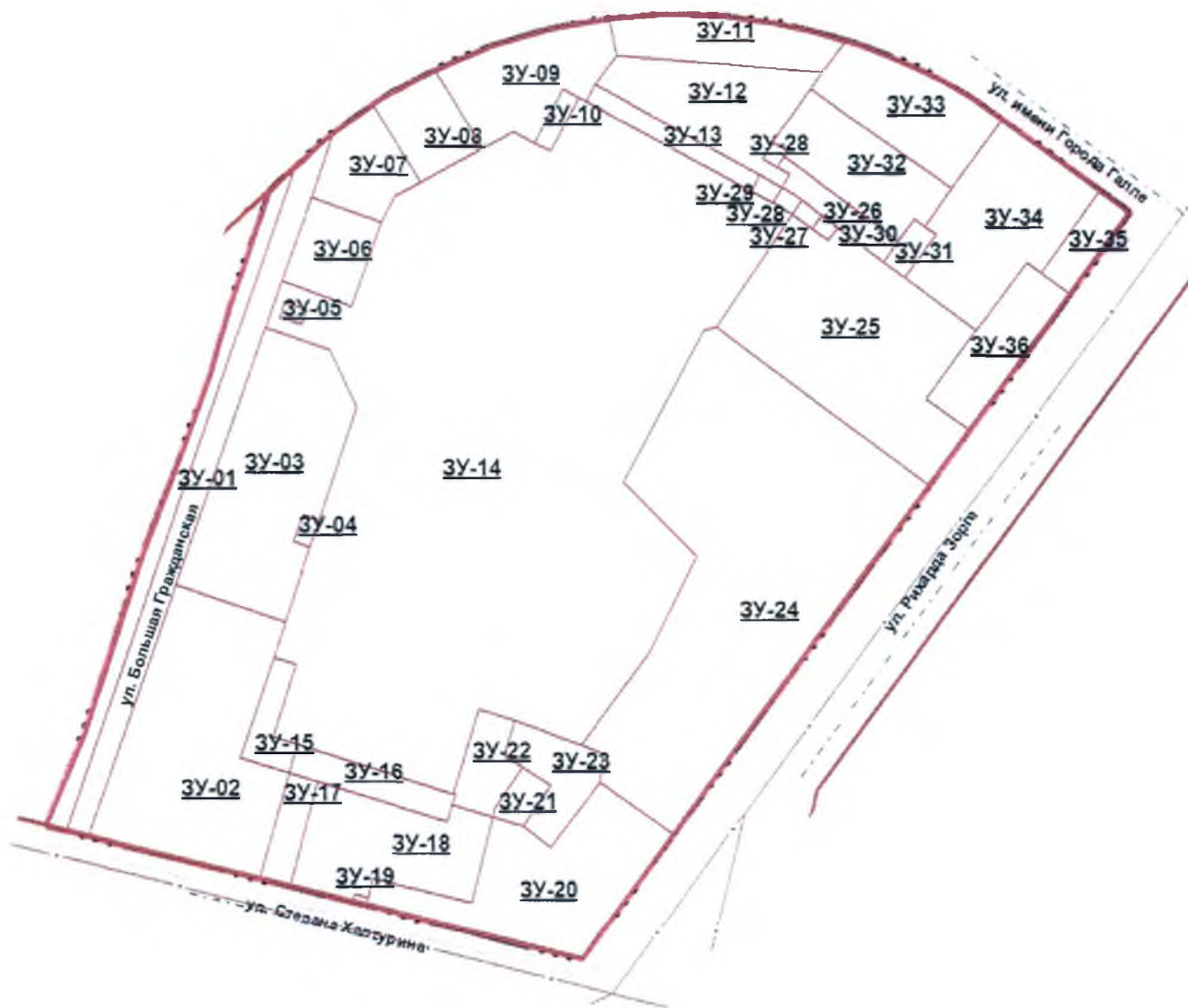
ПОСТАНОВЛЯЮ:

1. Утвердить проект межевания территории, ограниченной улицами Рихарда Зорге, Степана Халтурина, Большая Гражданская, им. города Галле в Советском районе городского округа город Уфа Республики Башкортостан площадью 9,4 га в составе:





1.1. Чертеж межевания территории с отображением красных линий, линий регулирования застройки, границ земельных участков, ведомость

Приложение № 1
к постановлению Администрации
городского округа город Уфа
Республики Башкортостан
№ 1582 от 10.10. 2019 г.

Чертеж межевания территории с отображением красных линий, линий регулирования застройки, границ земельных участков



Условные обозначения

- | | |
|--|--|
|  Граница проектирования |  Красные линии |
|  образуемый земельный участок |  Оси красных линий |

Управляющий Делами
Администрации городского округа
город Уфа Республики Башкортостан



А.М. Бакиева

Приложение № 1.1
к постановлению Администрации
городского округа город Уфа
Республики Башкортостан
№ 1582 от 10.10. 2019 г.

Ведомость земельных участков

Номер на плане	Виды разрешенного использования	Функциональное назначение	Площадь кв. м
Земельные участки в квартале			
ЗУ-1	Улично-дорожная сеть	Для размещения объектов улично-дорожной сети	2689,4
ЗУ-2	Общественное управление	Для размещения административных зданий	5608,3
ЗУ-3	Общественное управление	Для размещения административных зданий	4496,15
ЗУ-4	Коммунальное обслуживание	Для размещения ГП	74,9
ЗУ-5	Общественное управление	Для размещения проходной, КПП	58,5
ЗУ-6	Общественное управление	Для размещения административных зданий	1003,5
ЗУ-7	Общественное управление	Для размещения административных зданий	1090,8
ЗУ-8	Общественное управление	Для размещения административных зданий	996,2
ЗУ-9	Общественное управление	Для размещения административных зданий	1999,5
ЗУ-10	Хранение автотранспорта	Для размещения капитальных гаражей	165,1
ЗУ-11	Хранение автотранспорта	Для размещения стоянки	1505,1
ЗУ-12	Общественное управление	Для размещения административных зданий	2186,6
ЗУ-13	Хранение автотранспорта	Для размещения капитальных гаражей	531,1

ЗУ-14	Хранение автотранспорта	Для размещения капитальных гаражей, складов	32965,6
ЗУ-15	Хранение автотранспорта	Для размещения капитальных гаражей	503,9
ЗУ-16	Хранение автотранспорта	Для размещения капитальных гаражей	732,2
ЗУ-17	Хранение автотранспорта	Для размещения капитальных гаражей	502,4
ЗУ-18	Общественное управление	Для размещения административных зданий	2513,9
ЗУ-19	Коммунальное обслуживание	Для размещения ШРП	15,8
ЗУ-20	Общественное управление	Для размещения административных зданий	3611,9
ЗУ-21	Коммунальное обслуживание	Для размещения РП	276,2
ЗУ-22	Общественное управление	Для размещения административных зданий	692,4
ЗУ-23	Хранение автотранспорта	Для размещения капитальных гаражей	972,8
ЗУ-24	Общественное управление	Для размещения административных зданий	12333,0
ЗУ-25	Общественное управление	Для размещения административных зданий	5431,2
ЗУ-26	Коммунальное обслуживание	Для размещения ТП	49,4
ЗУ-27	Коммунальное обслуживание	Для размещения ТП	63,4
ЗУ-28	Хранение автотранспорта	Для размещения капитальных гаражей	111,9
ЗУ-29	Хранение автотранспорта	Для размещения капитальных гаражей	68,0
ЗУ-30	Хранение автотранспорта	Для размещения капитальных гаражей	514,0

ЗУ-31	Хранение автотранспорта	Для размещения капитальных гаражей	214,3
ЗУ-32	Коммунальное обслуживание	Для размещения инженерных объектов	1820,8
ЗУ-33	Общественное управление	Для размещения административных зданий	2038,0
ЗУ-34	Общественное управление	Для размещения административных зданий	3086,1
ЗУ-35	Хранение автотранспорта	Для размещения капитальных гаражей	567,0
ЗУ-36	Общественное управление	Для размещения административных зданий	1389,3

Управляющий Делами
Администрации городского округа
город Уфа Республики Башкортостан



А.М. Бакиева

Приложение № 2
к постановлению Администрации
городского округа город Уфа
Республики Башкортостан
№ 1582 от 10.10.2019 г.

Чертеж межевания территории с отображением красных линий, линий регулирования застройки, границ публичных сервитутов



Условные обозначения

	Граница проектирования		Красные линии	
			ЗУ-01	Образуемый земельный участок
				Зоны публичных сервитутов под инженерные сети
				Зоны публичных сервитутов под инженерные сети

Управляющий Делами
Администрации городского округа
город Уфа Республики Башкортостан



А.М. Бакиева