

БАШКОРТОСТАН РЕСПУБЛИКАҢЫ
ӨФӨ КАЛАҢЫ
КАЛА ОКРУГЫ
ХАКИМИӘТЕ



АДМИНИСТРАЦИЯ
ГОРОДСКОГО ОКРУГА
ГОРОД УФА
РЕСПУБЛИКИ БАШКОРТОСТАН

КАРАР

« 15 » апрель 2019 й.

№ 541

ПОСТАНОВЛЕНИЕ

« 15 » апреля 2019 г.

Об утверждении проекта межевания территории, ограниченной улицами Пугачева, Геофизиков, проектируемой улицей в Кировском районе городского округа город Уфа Республики Башкортостан

В соответствии с требованиями статей 41, 42, 43, 46 Градостроительного кодекса Российской Федерации, руководствуясь Правилами землепользования и застройки городского округа город Уфа Республики Башкортостан, утвержденными решением Совета городского округа город Уфа Республики Башкортостан от 22.08.2008 г. № 7/4, на основании постановления Администрации городского округа город Уфа Республики Башкортостан от 09.07.2018 г. № 1103 «О разработке проекта межевания территории, ограниченной улицами Пугачева, Геофизиков, проектируемой улицей в Кировском районе городского округа город Уфа Республики Башкортостан» (заказчик: Общество с ограниченной ответственностью «Энергика»), с целью обеспечения её устойчивого развития,

ПОСТАНОВЛЯЮ:

1. Утвердить проект межевания территории, ограниченной улицами Пугачева, Геофизиков, проектируемой улицей в Кировском районе городского округа город Уфа Республики Башкортостан площадью 1,4 га в составе:

1.1. Чертеж межевания территории с отображением красных линий, линий регулирования застройки, границ земельных участков, ведомость земельных участков согласно приложениям № 1, № 1.1;

1.2. Чертеж межевания территории с отображением красных линий, линий регулирования застройки, границ публичных сервитутов согласно приложению № 2.

2. Разместить настоящее постановление на официальном сайте

Администрации городского округа город Уфа Республики Башкортостан в информационно-телекоммуникационной сети «Интернет».

3. Контроль за исполнением настоящего постановления возложить на заместителя главы Администрации городского округа город Уфа Республики Башкортостан А.Р.Хайруллина.

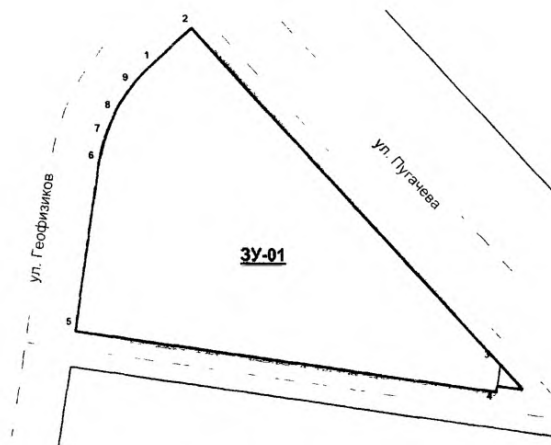
Глава Администрации
городского округа город Уфа
Республики Башкортостан



У.М.Мустафин

Приложение № 1
к постановлению Администрации
городского округа город Уфа
Республики Башкортостан
№ 541 от 15.04 2019 г.

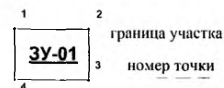
Чертеж межевания территории с отображением красных линий, линий регулирования застройки,
границ земельных участков



Условные обозначения

- граница проекта по постановлению
- красная линия
- ось красной линии

изменяемый земельный участок



Управляющий Делами
Администрации городского округа
город Уфа Республики Башкортостан



А.М. Бакиева

Администрация ГО г. Уфа РБ
Управление коммунальн. хозяйства и благоустройства
Управление здравоохранения
Управление транспорта и связи
МКУ "Центр информационных технологий"

541 от 15.04.2019
86-05-00137 от 16.04.2019
82-05-00016 от 16.04.2019
94-05-20 от 16.04.2019
96-05-00087 от 16.04.2019

Контрольная дата:
Контрольная дата:
Контрольная дата:
Контрольная дата:
Контрольная дата:

Приложение № 1.1
к постановлению Администрации
городского округа город Уфа
Республики Башкортостан
№ 541 от 15.04. 2019 г.

Ведомость земельных участков

№ по плану	Назначение	Площадь, кв.м
ЗУ-01	Для размещения административного здания с многоуровневой парковкой	13904,75

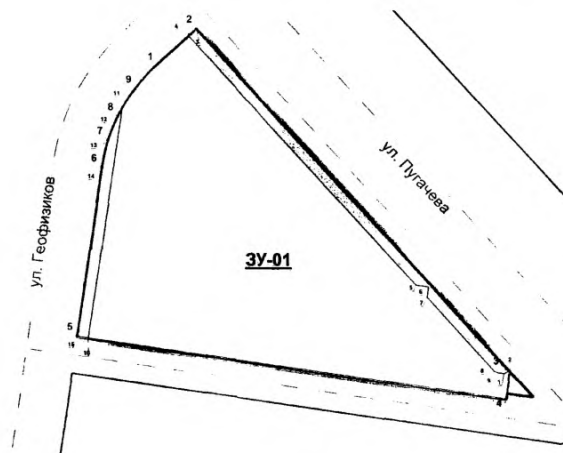
Управляющий Делами
Администрации городского округа
город Уфа Республики Башкортостан



А.М. Бакиева

Приложение № 2
к постановлению Администрации
городского округа город Уфа
Республики Башкортостан
№ 541 от 15.04. 2019 г.

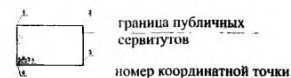
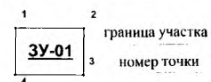
Чертеж межевания территории с отображением красных линий, линий регулирования застройки, границ публичных сервитутов



Условные обозначения

- граница проекта по постановлению
- красная линия
- ось красной линии

изменяемый земельный участок



Управляющий Делами
Администрации городского округа
город Уфа Республики Башкортостан



А.М. Бакиева