



КАРАР

«12» декабрь 2022 й

№ 2104

ПОСТАНОВЛЕНИЕ

«12» декабря 2022 г

Об утверждении Плана размещения
ярмарочных площадок на территории
городского округа город Уфа
Республики Башкортостан

В соответствии с Законом Республики Башкортостан от 14 июля 2010 года № 296-з «О регулировании торговой деятельности в Республике Башкортостан», Указа Главы Республики Башкортостан 23 сентября 2019 года № УГ-310 «О стратегических направлениях социально-экономического развития Республики Башкортостан до 2024 года», постановлением Правительства Республики Башкортостан от 12 октября 2021 года № 515 «Об утверждении Порядка организации ярмарок на территории Республики Башкортостан и продажи товаров (выполнения работ, оказания услуг) на них», протокола заочного заседания Межведомственной комиссии по вопросам регулирования торговой деятельности на территории Республики Башкортостан от 3 октября 2022 года № 4, а также в целях обеспечения населения городского округа город Уфа Республики Башкортостан качественными и безопасными товарами и услугами.

ПОСТАНОВЛЯЮ:

1. Утвердить:
 - 1.1. План размещения ярмарочных площадок на территории городского округа город Уфа Республики Башкортостан (текстовая часть) (приложение №1);
 - 1.2. карты-схемы размещения ярмарочных площадок на территории городского округа город Уфа Республики Башкортостан (графическая часть) (приложение №2);
 - 1.3. схемы размещения торговых мест и инфраструктуры ярмарок на территории городского округа город Уфа Республики Башкортостан (приложение №3).

2. Определить уполномоченным органом по формированию Плана размещения ярмарочных площадок на территории городского округа город Уфа Республики Башкортостан и осуществления мониторинга деятельности ярмарок Управление потребительского рынка, туризма и защиты прав потребителей Администрации городского округа город Уфа Республики Башкортостан.

3. Определить уполномоченным органом по определению организаторов ярмарок на территории городского округа город Уфа Республики Башкортостан администрации районов городского округа город Уфа Республики Башкортостан.

4. Определить ответственным за подготовку графической части Плана размещения ярмарочных площадок на территории городского округа город Уфа Республики Башкортостан, типовых архитектурных решений торговых мест ярмарок, схем размещения торговых мест и инфраструктуры ярмарок Главное управление архитектуры и градостроительства Администрации городского округа город Уфа Республики Башкортостан.

5. Признать утратившим силу постановление главы Администрации городского округа город Уфа Республики Башкортостан от 30 августа 2010 года № 5058 «Порядок организации ярмарок и продажи товаров на них на территории городского округа город Уфа Республики Башкортостан».

6. Разместить настоящее постановление на официальном сайте Администрации городского округа город Уфа Республики Башкортостан.

7. Контроль за исполнением настоящего постановления оставляю за собой.

Заместитель главы Администрации
городского округа город Уфа
Республики Башкортостан



Д.Ф. Галиуллин

Приложение № 1
 УТВЕРЖДЕН
 постановлением Администрации
 городского округа город Уфа
 Республики Башкортостан
 от 12.12.2022г. № 2104

ПЛАН
 размещения ярмарочных площадок
 на территории городского округа город Уфа Республики Башкортостан

№ п/п	Адрес (местоположение, адресный ориентир) ярмарочной площадки, при наличии кадастровый номер	Площадь ярмарочной площадки	Наименование товарной специализации ярмарки	Формат ярмарки	Количество и типы торговых мест	Период проведения ярмарки
1	2	3	4	5	6	7
1. Демский район						
1.1	участок автодороги по ул. Правды (от ул. Таллинская до ул. Ухтомского)	6240 кв.м.	Универсальная	Среднего формата	172 торговых места открытого типа	Регулярная
1.2	ул.Станционная, 43/1 – Правды 24 А	2010 кв.м.	Сельскохозяйственная/постоянно действующая фермерская ярмарка	Малого формата	15 торговых мест открытого типа, 1 торговый павильон закрытого типа	Регулярная

1	2	3	4	5	6	7
1.4	ТК «Южный рынок», рядом с домом № 19 по ул. Ухтомского	166 кв.м.	Сельскохозяйственная/постоянно действующая фермерская ярмарка	Среднего формата	64 торговых места открытого типа	Регулярная
2. Калининский район						
2.1	ТК «Юлдаш» ООО «Меркурий», ул. Боровая, 14 к.3	Общая 103114/ ф/я 2100 кв. м.	Сельскохозяйственная/ постоянно действующая фермерская ярмарка	Малого формата	100 торговых мест открытого типа	Регулярная
2.2	ул. Сергея Вострецова рядом с д. № 9	1420 кв. м.	Сельскохозяйственная/ постоянно действующая фермерская ярмарка	Малого формата	15 торговых мест открытого типа	Регулярная
2.3	площадка на пересечении улиц Интернациональная – Машиностроителей	7780 кв. м.	Универсальная	Среднего формата	60 торговых мест открытого типа	Регулярная
2.4	площадка на пресечении ул. Георгия Мушникова и бульвар Баландина	3145 кв. м.	Универсальная	Малого формата	50 торговых мест открытого типа	Регулярная

1	2	3	4	5	6	7
3. Кировский район						
3.1	ул. Рабкоров,3,5,7	3000 кв.м.	Универсальная	Среднего формата	130 торговых мест открытого типа	Регулярная
3.2	ул. Рабкоров, 20	1200 кв.м.	Сельскохозяйственная /постоянно действующая фермерская ярмарка	Среднего формата	70 торговых мест открытого и закрытого типа	Регулярная
3.3	пересечение улиц Гафури и Пятигорская (смотровая площадка перед домом №7 по ул. Гафури	150 кв.м.	Специализированная ремесленная ярмарка	Малого формата	20 торговых мест закрытого и открытого типа	Регулярная
4. Ленинский район						
4.1	площадка возле парка «Волна», ул. Ахметова	1200 кв.м.	Универсальная	Малого формата	55 торговых мест открытого типа	Регулярная
4.2	территория разворотного трамвайного кольца рядом с домом № 2 по ул. Султанова	906 кв.м.	Универсальная	Малого формата	21 торговых мест открытого типа	Регулярная
5. Октябрьский район						
5.1	площадь перед Дворцом спорта, ул. Рихарда Зорге,41	6209 кв.м	Универсальная	Большого формата	390 торговых мест закрытого и открытого типа	Регулярная

1	2	3	4	5	6	7
5.2	аллея по ул. Максима Рыльского, от дома № 33 по ул. Юрия Гагарина до дома № 14 по ул. Максима Рыльского	2480 кв.м.	Универсальная	Среднего формата	100 торговых мест открытого типа	Регулярная
6. <u>Орджоникидзевский район</u>						
6.1	площадь им. Серго Орджоникидзе ул.Первомайская,14	2500 кв.м.	Универсальная	Среднего формата	150 торговых мест открытого типа	Регулярная
6.2	ул. Коммунаров рядом с домом № 59	850 кв.м.	Сельскохозяйственная /постоянно действующая фермерская ярмарка	Малого формата	35 торговых мест открытого типа	Регулярная
6.3	ул. Кольцевая, рядом с домом № 65	250 кв.м.	Сельскохозяйственная /постоянно действующая фермерская ярмарка	Малого формата	30 торговых мест открытого типа	Регулярная
6.4	площадь у фонтана на аллее Маргариты Куприяновой 02:55:030173	1400 кв.м.	Универсальная	Среднего формата	70 торговых мест – открытого типа	Регулярная
7. <u>Советский район</u>						
7.1	площадь Дворца молодежи, ул. 50-летия Октября,21	550 кв.м.	Универсальная	Среднего формата	160 мест открытого типа	Регулярная
7.2	площадь ТЦ «Универмаг Уфа», Проспект Октября, 31	1000 кв.м.	Садовая	Среднего формата	150 мест открытого типа	Сезонная
7.3	площадь ВДНХ «ЭКСПО» ул. Менделеева, 156	1000 кв.м.	Садовая	Среднего формата	150 мест открытого типа	Сезонная


Приложение № 2
УТВЕРЖДЕНЫ
постановлением Администрации
городского округа город Уфа
Республики Башкортостан
от 12.12.2022 № 2104

КАРТЫ-СХЕМЫ

размещения ярмарочных площадок на территории городского округа город Уфа
Республики Башкортостан (графическая часть)

1. Демский район

1.1. г. Уфа, участок автодороги ул. Правды (от ул. Таллинская до ул. Ухтомского)



Описание площадки:

Площадь земельного участка – 6 240 кв.м.

Количество торговых мест – 172

Условные обозначения:

— граница ярмарочной площадки

— граница стоянки

Ⓟ автотранспортных средств
участников и посетителей
ярмарки

1.2. г. Уфа, ул. Станционная, 43/1 – Правды 24 А






Описание площадки:

Площадь земельного участка – 2 010 кв.м.

Количество торговых мест – 15

Условные обозначения:

 граница ярмарочной площадки

 граница стоянки автотранспортных
средств участников и посетителей
ярмарки



1.3. г. Уфа, ТК «Южный рынок», рядом с домом № 19 по ул. Ухтомского



Описание площадки:

Площадь земельного участка – 166 кв.м.

Количество торговых мест – 64

Условные обозначения:

— граница ярмарочной площадки

— граница стоянки автотранспортных средств участников и посетителей ярмарки



2. Калининский район

2.1. г. Уфа, ТК «Юлдаш» ООО «Меркурий», ул. Боровая, 14 к.3



Описание площадки:

Площадь земельного участка – 2 100 кв.м.

Количество торговых мест – 100

Условные обозначения:



граница ярмарочной площадки



граница стоянки автотранспортных



средств участников и посетителей
ярмарки

2.2. г. Уфа, ул. Сергея Вострецова рядом с д. № 9






Описание площадки:

Площадь земельного участка – 1 420 кв.м.

Количество торговых мест – 15

Условные обозначения:

 граница ярмарочной площадки

 граница стоянки автотранспортных средств участников и посетителей ярмарки



2.3. г. Уфа, площадка на пересечении улиц Интернациональная



– Машиностроителей



Описание площадки:

Площадь земельного участка – 7 780 кв.м.

Количество торговых мест – 60

Условные обозначения:

 граница ярмарочной площадки

 граница стоянки автотранспортных
 средств участников и посетителей
ярмарки

2.4. г. Уфа, площадка на пресечении ул. Георгия Мушникова и бульвар Баландина



Описание площадки:

Площадь земельного участка – 3 145 кв.м.

Количество торговых мест – 50

Условные обозначения:

— граница ярмарочной площадки

— граница стоянки автотранспортных средств участников и посетителей ярмарки



3. Кировский район

3.1. г. Уфа, ул. Рабкоров,3,5,7






Описание площадки:


Площадь земельного участка – 3 000 кв.м.

Количество торговых мест – 130

Условные обозначения:

 граница ярмарочной площадки

 граница стоянки автотранспортных средств участников и посетителей ярмарки

 **Р**

3.2. г. Уфа, ул. Рабкоров,20





Описание площадки:

Площадь земельного участка – 1 200 кв.м.

Количество торговых мест – 70

Условные обозначения:



граница ярмарочной площадки



граница стоянки автотранспортных



средств участников и посетителей
ярмарки

3.3. г. Уфа, пересечение улиц Гафури и Пятигорская (смотровая площадка перед домом №7 по ул. Гафури)



Описание площадки:

Площадь земельного участка – 150 кв.м.

Количество торговых мест – 20

Условные обозначения:

— граница ярмарочной площадки

— граница стоянки автотранспортных средств участников и посетителей ярмарки



4. Ленинский район

4.1. г. Уфа, площадка возле парка «Волна», ул. Ахметова



Описание площадки:

Площадь земельного участка – 1200 кв.м.

Количество торговых мест – 55


Условные обозначения:

— граница ярмарочной площадки

— граница стоянки автотранспортных средств участников и посетителей ярмарки



4.2. г. Уфа, территория разворотного трамвайного кольца рядом с домом № 2 по ул. Султанова



Описание площадки:

Площадь земельного участка – 906 кв.м.

Количество торговых мест – 21

Условные обозначения:

— граница ярмарочной площадки

— граница стоянки автотранспортных средств участников и посетителей ярмарки



5. Октябрьский район

5.1. г. Уфа, площадь перед Дворцом спорта, ул. Рихарда Зорге,41



Описание площадки:

Площадь земельного участка – 6 209 кв.м.

Количество торговых мест – 390

Условные обозначения:

— граница ярмарочной площадки

— граница стоянки автотранспортных средств участников и посетителей ярмарки



5.2. г. Уфа, аллея по ул. Максима Рыльского, от дома № 33 по ул. Юрия Гагарина до дома № 14 по ул. Максима Рыльского




Описание площадки:


Площадь земельного участка – 2 480 кв.м.

Количество торговых мест – 100

Условные обозначения:


 граница ярмарочной площадки

 граница стоянки автотранспортных средств участников и посетителей ярмарки



6. Орджоникидзевский район

6.1. г. Уфа, площадь им. Серго Орджоникидзе ул.Первомайская,14





Описание площадки:

Площадь земельного участка – 2 500 кв.м.

Количество торговых мест – 150

Условные обозначения:

 граница ярмарочной площадки граница стоянки автотранспортных средств участников и посетителей ярмарки


6.2. г. Уфа, ул. Коммунаров рядом с домом № 59





Описание площадки:

Площадь земельного участка – 850 кв.м.

Количество торговых мест – 35

Условные обозначения:



граница ярмарочной площадки



граница стоянки автотранспортных



средств участников и посетителей
ярмарки

6.3. г. Уфа, ул. Кольцевая, рядом с домом № 65





Описание площадки:

Площадь земельного участка – 250 кв.м.

Количество торговых мест – 30

Условные обозначения:


 граница ярмарочной площадки

 граница стоянки автотранспортных

 средств участников и посетителей

ярмарки

6.4. г. Уфа, площадь у фонтана на аллее Маргариты Куприяновой



Описание площадки:

Площадь земельного участка – 1 400 кв.м.

Количество торговых мест – 70

Условные обозначения:

— граница ярмарочной площадки

— граница стоянки автотранспортных средств участников и посетителей ярмарки



7. Советский район

7.1. г. Уфа, площадь Дворца молодежи, ул. 50-летия Октября, 21



Описание площадки:

Площадь земельного участка – 550 кв.м.

Количество торговых мест – 160

Условные обозначения:

— граница ярмарочной площадки

— граница стоянки автотранспортных средств участников и посетителей ярмарки



7.2. г. Уфа, площадь ТЦ «Универмаг Уфа», Проспект Октября, 31



Описание площадки:

Площадь земельного участка – 1 000 кв.м.

Количество торговых мест – 150

Условные обозначения:

— граница ярмарочной площадки

— граница стоянки автотранспортных средств участников и посетителей ярмарки



7.3. г. Уфа, площадь ВДНХ «ЭКСПО» ул. Менделеева, 156



Описание площадки:

Площадь земельного участка – 1 000 кв.м.

Количество торговых мест – 150

Условные обозначения:



граница ярмарочной площадки



граница стоянки автотранспортных



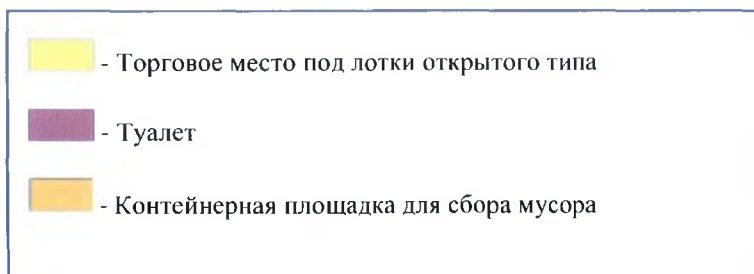

средств участников и посетителей
ярмарки

Приложение № 3
УТВЕРЖДЕНЫ
постановлением Администрации
городского округа город Уфа
Республики Башкортостан
от 12.12.2022г. № 2104


СХЕМЫ
размещения торговых мест и инфраструктуры ярмарок
на территории городского округа город Уфа Республики Башкортостан





1. Демский район

1.1. г. Уфа, участок автодороги ул. Правды (от ул. Таллинская до ул. Ухтомского)

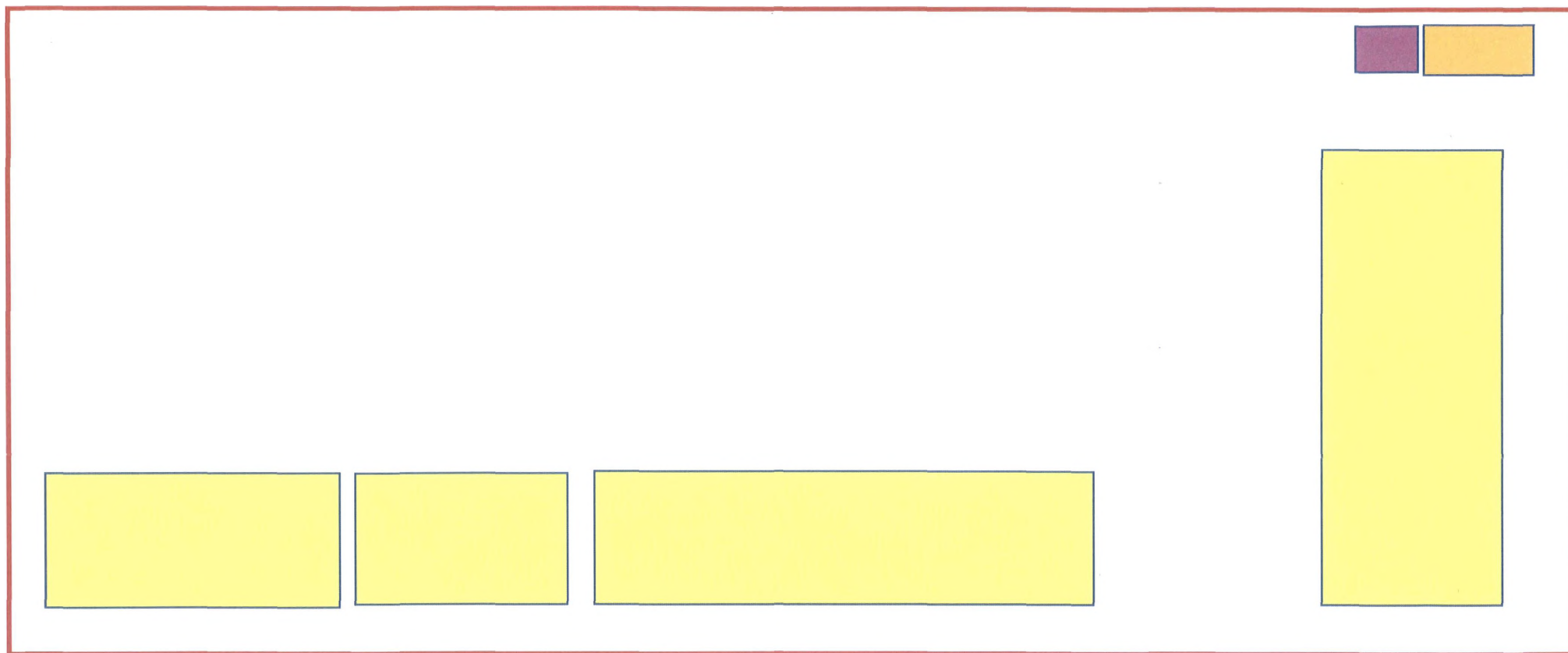



1.2. г. Уфа, ул. Станционная, 43/1 – Правды 24 А



	- Торговое место под павильоны
	- Туалет
	- Контейнерная площадка для сбора мусора
	- Торговое место под лотки закрытого типа

1.3. г. Уфа, ТК «Южный рынок», рядом с домом № 19 по ул. Ухтомского



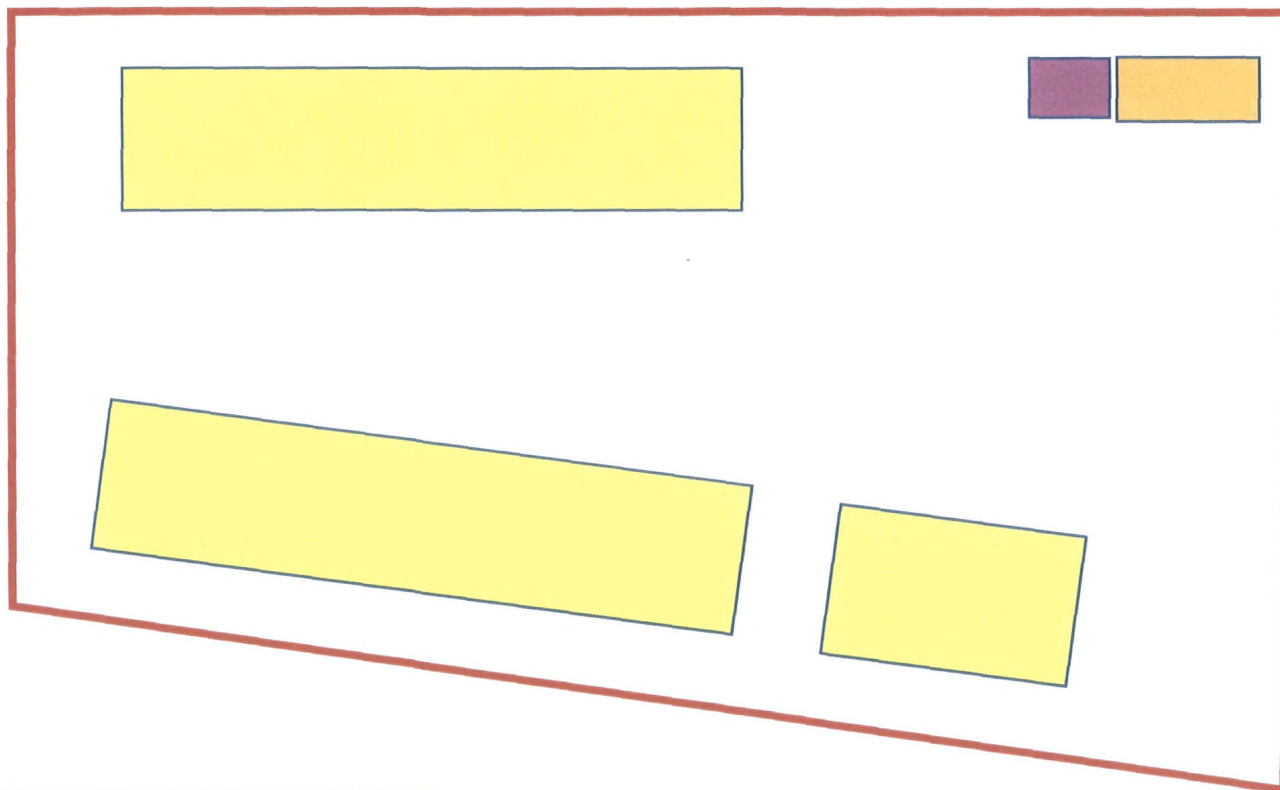
 - Торговое место под лотки открытого типа


 - Туалет

 - Контейнерная площадка для сбора мусора

3. Калининский район

3.1. г. Уфа, ТК «Юлдаш» ООО «Меркурий», ул. Боровая, 14 к.3

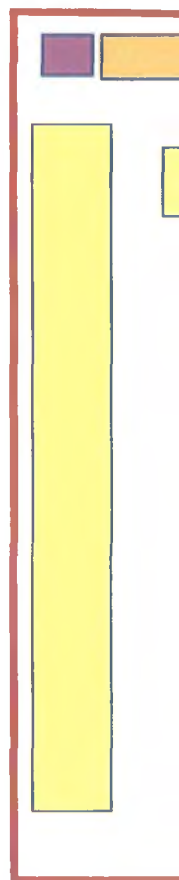


 - Торговое место под лотки открытого типа

 - Туалет

 - Контейнерная площадка для сбора мусора

3.2. г. Уфа, ул. Сергея Вострецова рядом с д. № 9



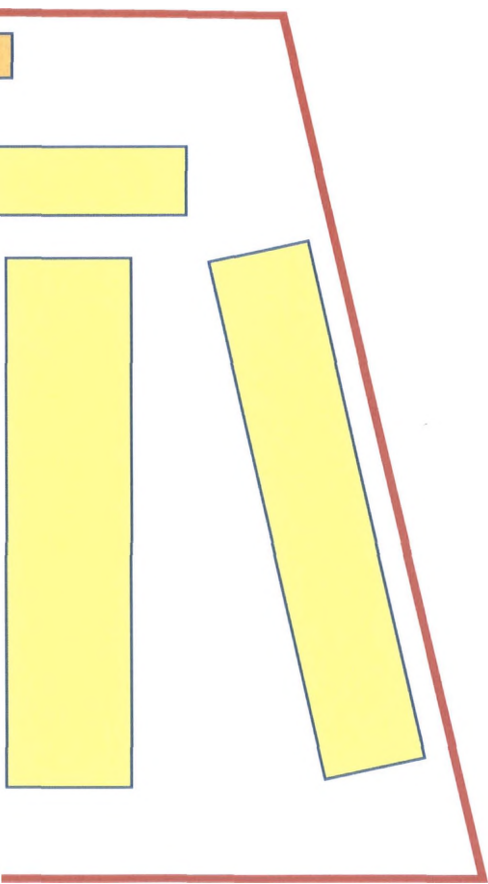
- Торговое место под лотки открытого типа



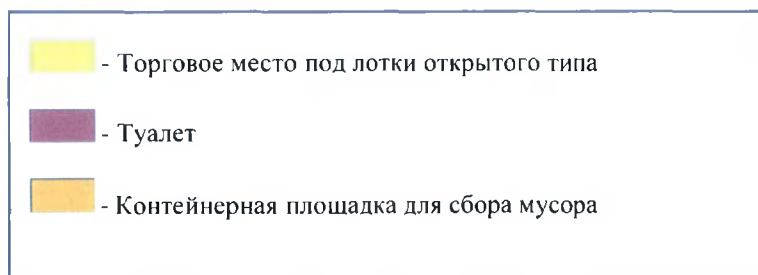
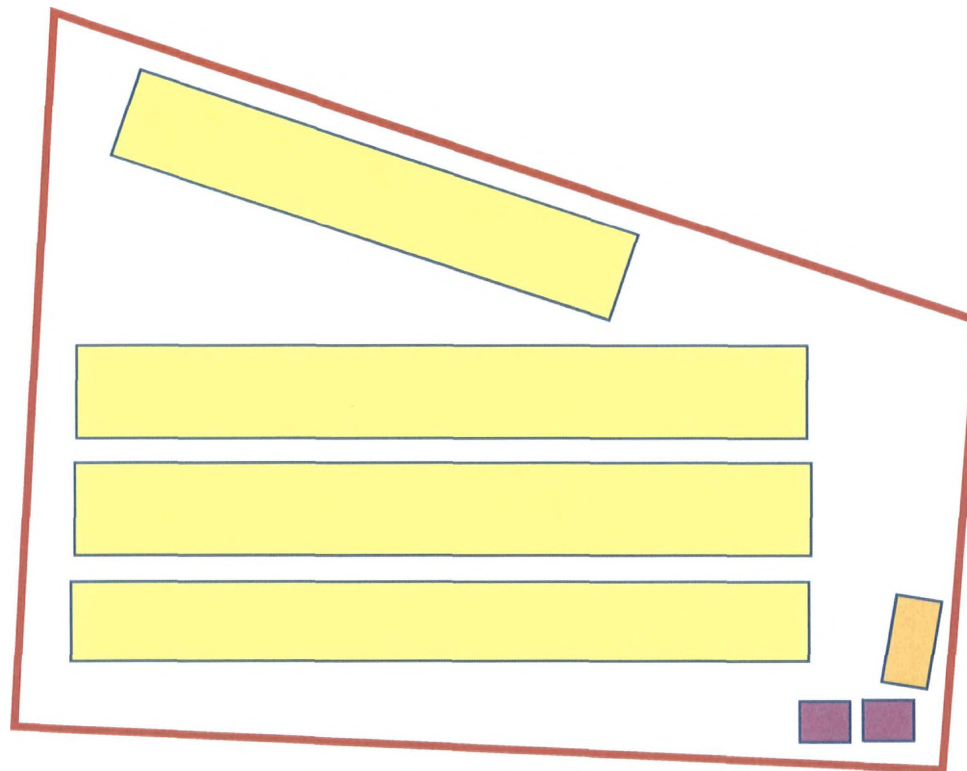
- Туалет



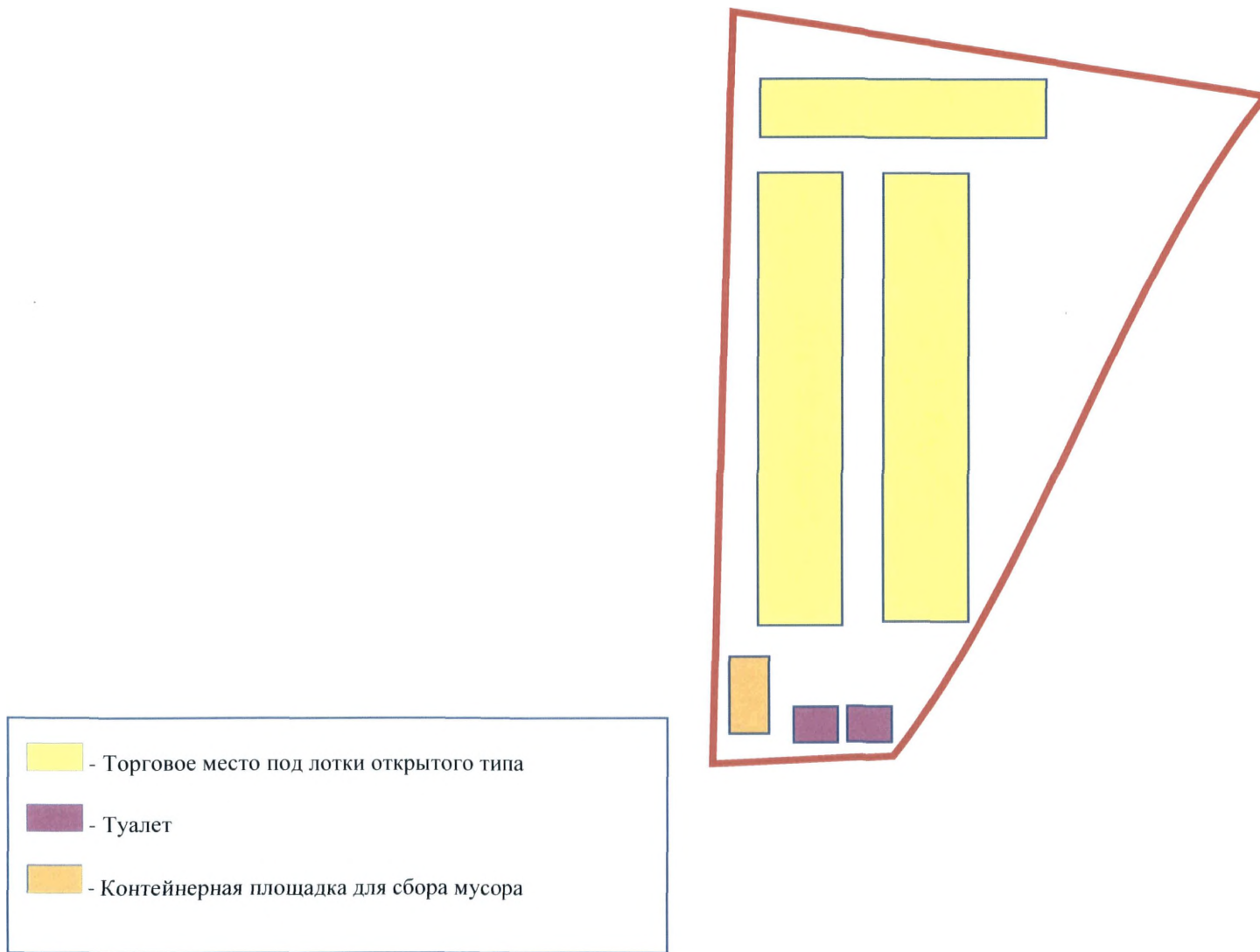
- Контейнерная площадка для сбора мусора



3.3. г. Уфа, площадка на пересечении ул. Интернациональная – Машиностроителей

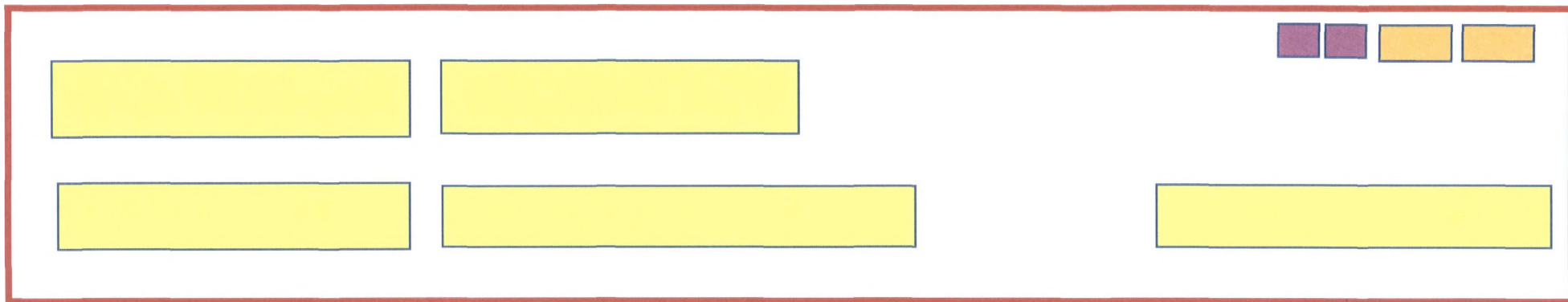



3.4. г. Уфа, площадка на пересечении ул. Георгия Мушникова и бульвар Баландина



3. Кировский район

3.1. г. Уфа, ул. Рабкоров,3,5,7







 - Торговое место под лотки открытого типа


 - Туалет

 - Контейнерная площадка для сбора мусора

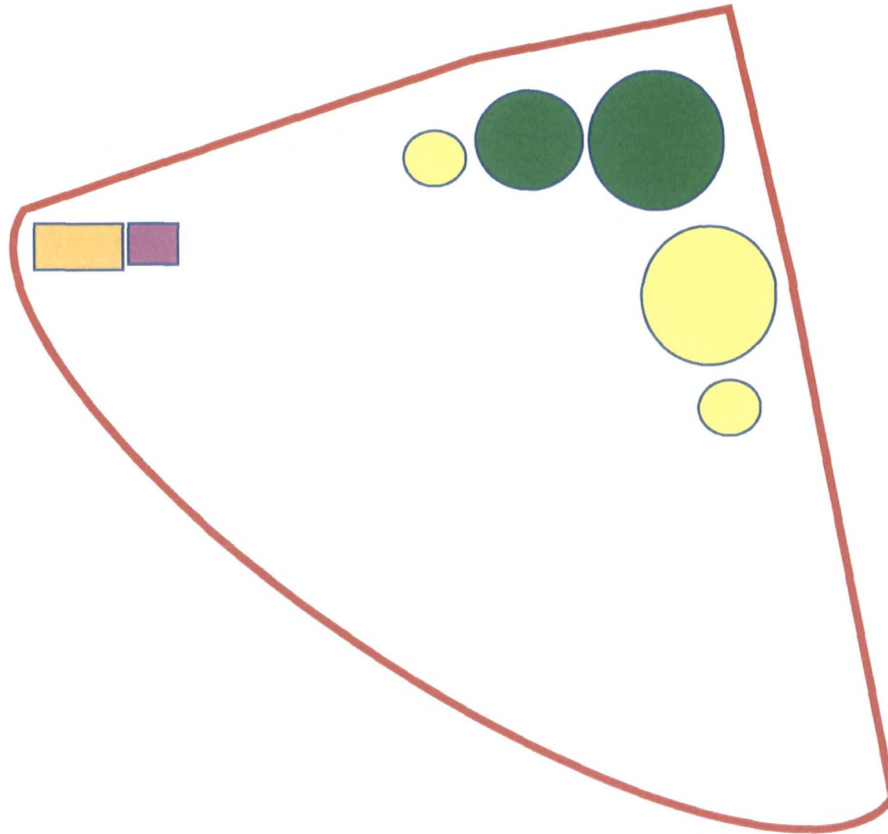
3.2. г. Уфа, ул. Рабкоров,20







-  - Торговое место под лотки открытого типа
-  - Туалет
-  - Контейнерная площадка для сбора мусора



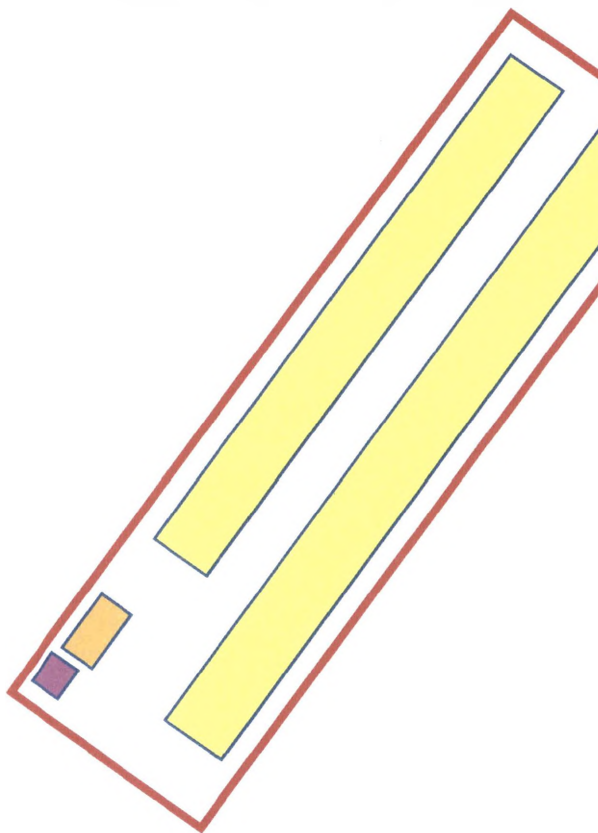
3.3. г. Уфа, пересечение улиц Гафури и Пятигорская (смотровая площадка перед домом №7 по ул. Гафури)




	- Торговое место под лотки открытого типа
	- Туалет
	- Контейнерная площадка для сбора мусора
	- Юрты

4. Ленинский район

4.1. г. Уфа, площадка возле парка «Волна», ул. Ахметова



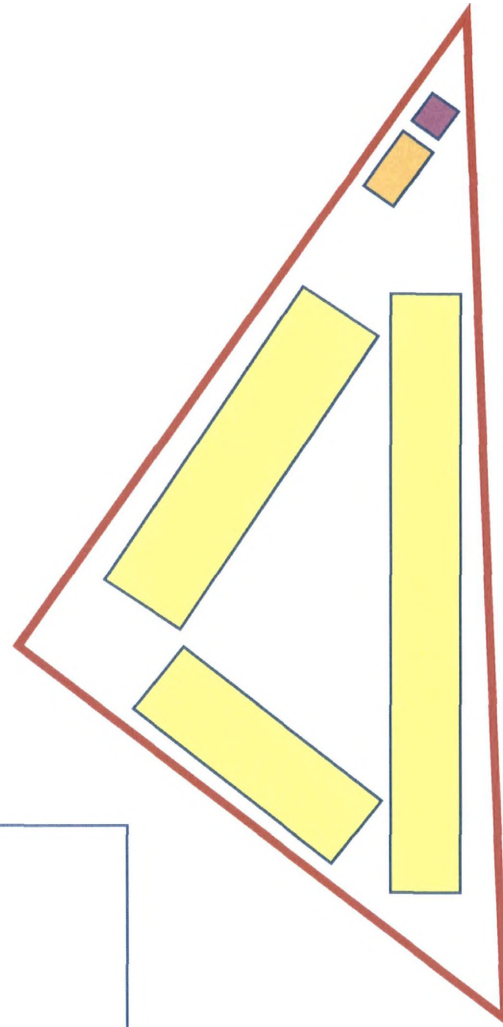
 - Торговое место под лотки открытого типа

 - Туалет

 - Контейнерная площадка для сбора мусора



4.2. г. Уфа, территория разворотного трамвайного кольца рядом с домом № 2 по ул. Султанова



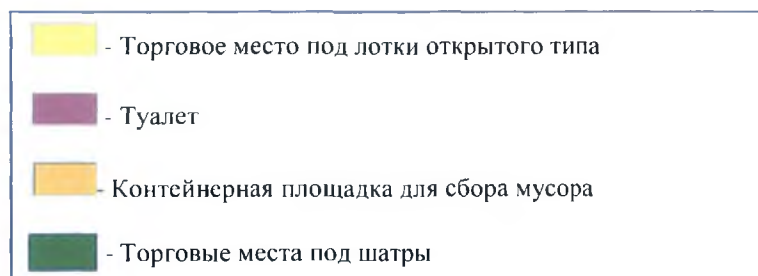
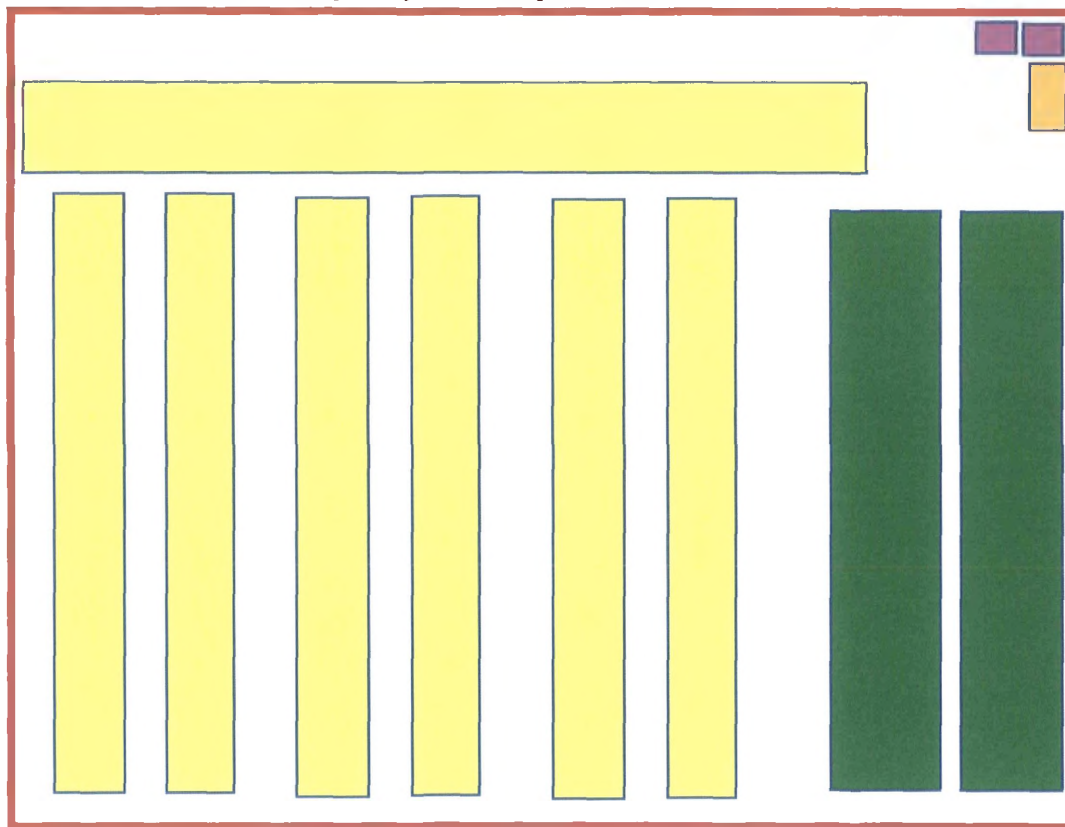
 - Торговое место под лотки открытого типа

 - Туалет

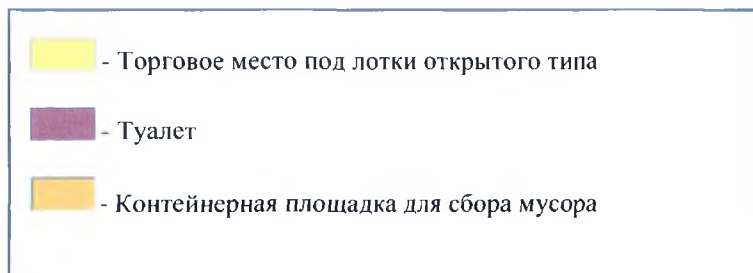
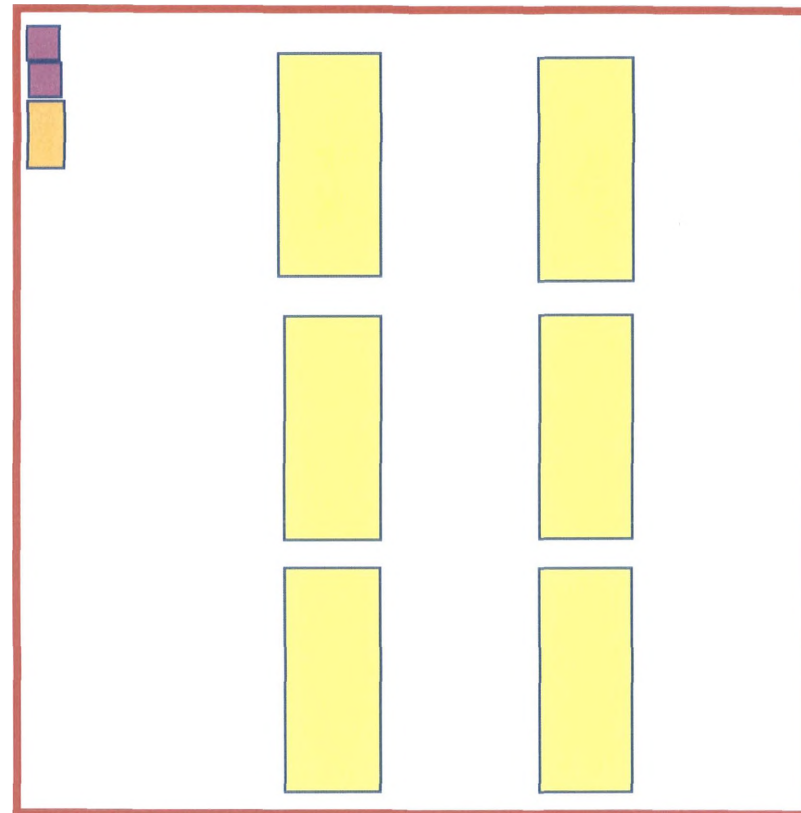
 - Контейнерная площадка для сбора мусора

5. Октябрьский район

5.1. г. Уфа, площадь перед Дворцом спорта, ул. Рихарда Зорге,41

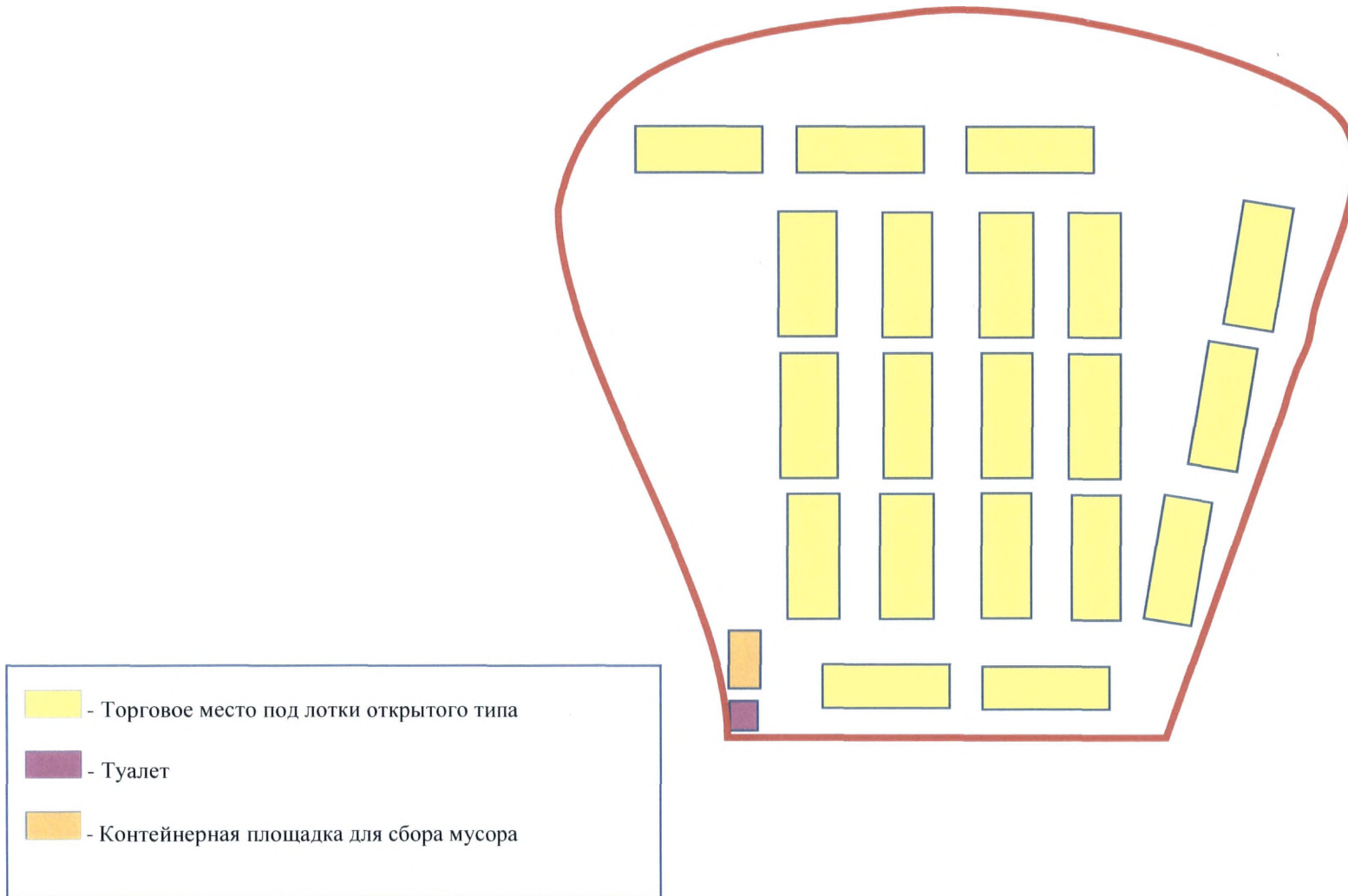


5.2. г. Уфа, аллея по ул. Максима Рыльского, от дома № 33 по ул. Юрия Гагарина до дома № 14 по ул. Максима Рыльского

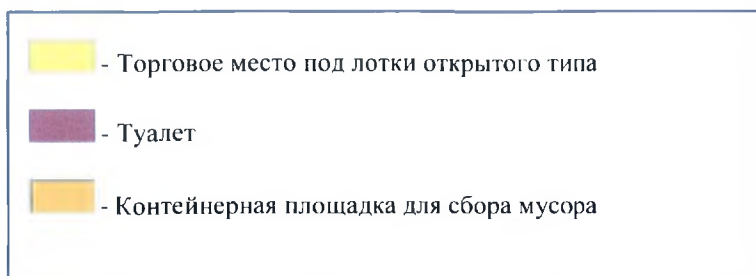
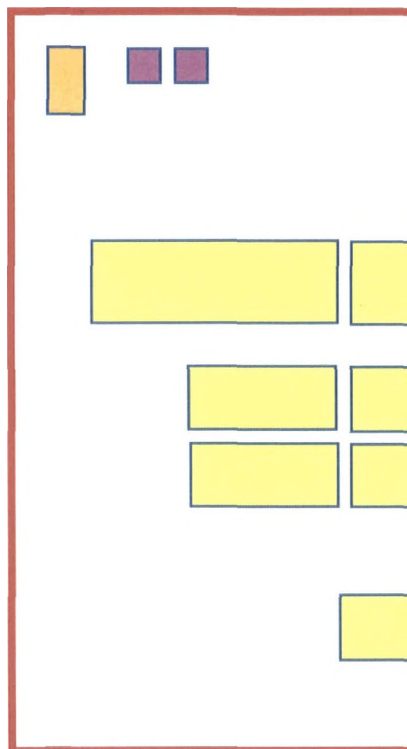


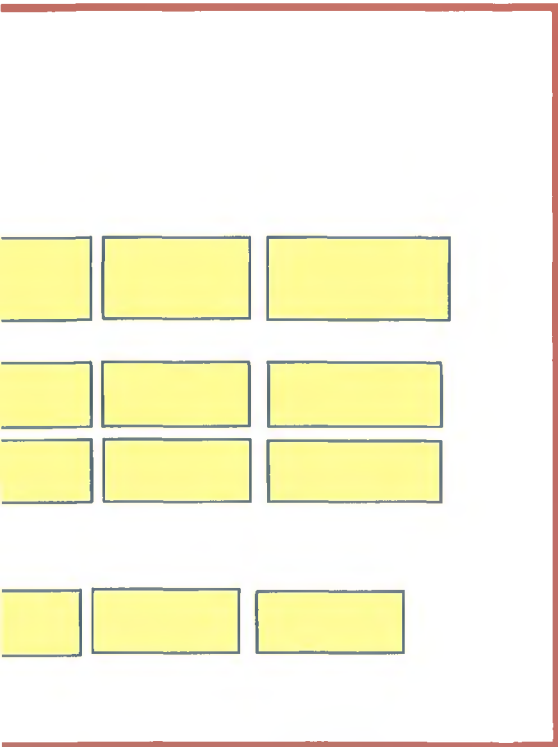
6. Орджоникидзевский район

6.1. г. Уфа, площадь имени Серго Орджоникидзе ул.Первомайская,14





6.2. г. Уфа, ул. Коммунаров рядом с домом № 59






6.3. г. Уфа, ул. Кольцевая, рядом с домом № 65




 - Торговое место под лотки открытого типа

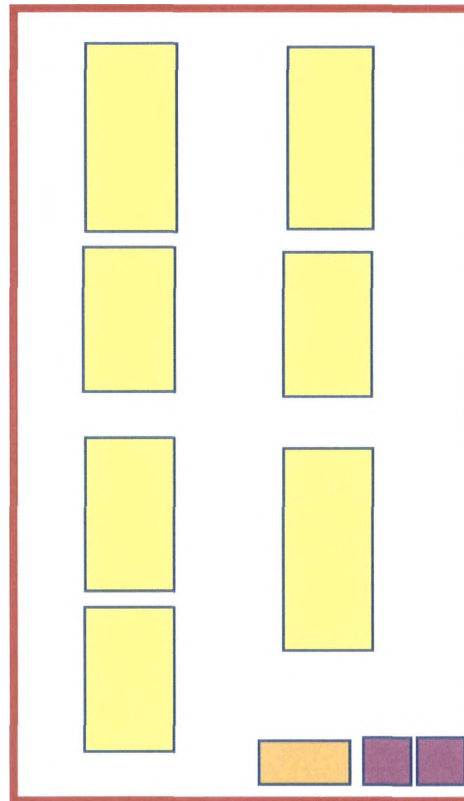
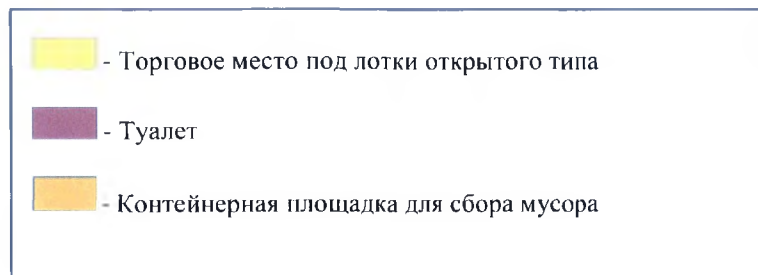
 - Туалет

 - Контейнерная площадка для сбора мусора

 - Торговые места под шатры

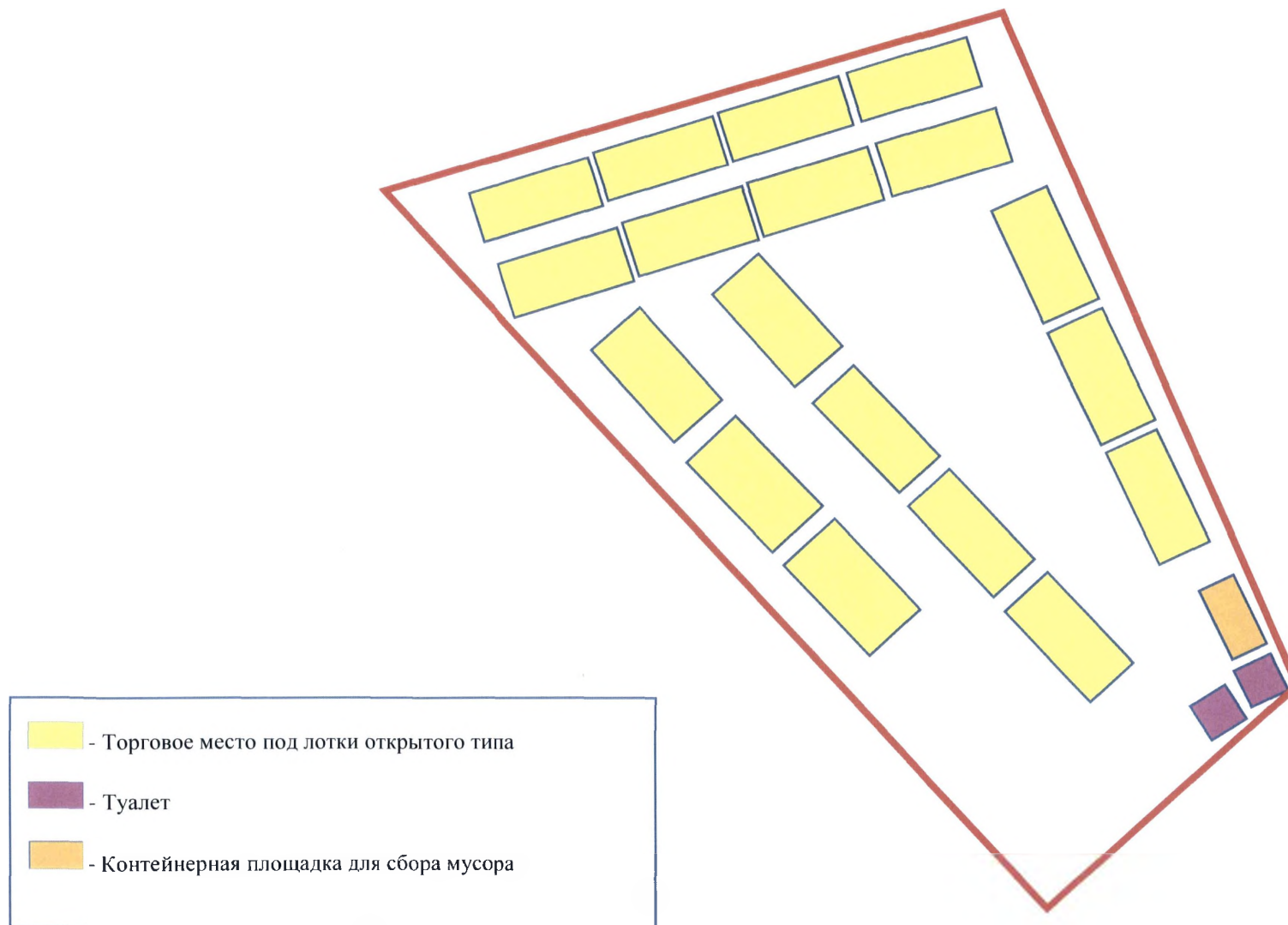


6.4. г. Уфа, г. Уфа, площадь у фонтана на аллее Маргариты Куприяновой




7. Советский район

7.1. г. Уфа, г. Уфа, площадь Дворца молодежи, ул. 50-летия Октября,21



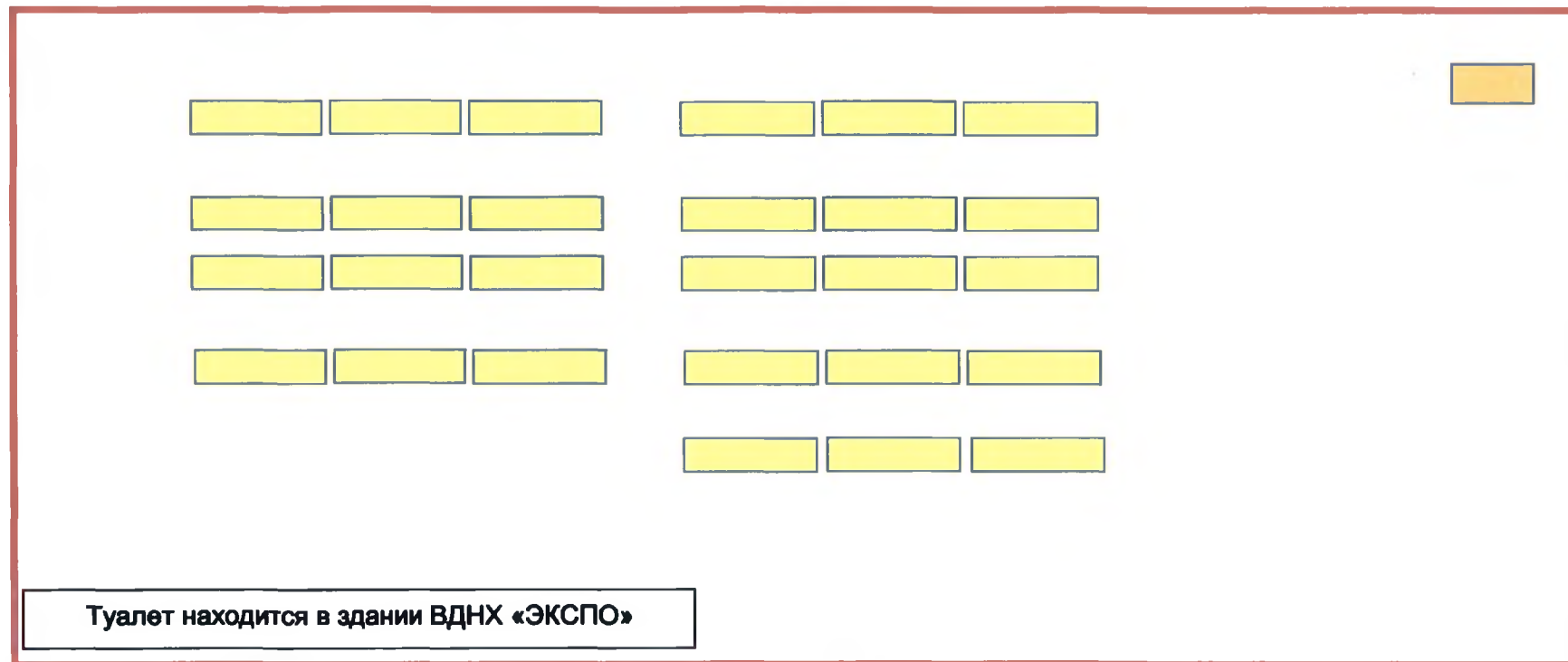
7.2. г. Уфа, площадь ТЦ «Универмаг Уфа», Проспект Октября, 31




 - Торговое место под лотки открытого типа

 - Контейнерная площадка для сбора мусора

7.3. г. Уфа, площадь ВДНХ «ЭКСПО» ул. Менделеева, 156



 - Торговое место под лотки открытого типа

 - Контейнерная площадка для сбора мусора