

КАРАР

«11» финуар 2024й.

№ 11

ПОСТАНОВЛЕНИЕ

«11» января 2024г.

Об установлении публичного сервитута на земельный участок, находящийся на территории городского округа город Уфа Республики Башкортостан

Рассмотрев ходатайство об установлении публичного сервитута от Публичного акционерного общества «Газпром газораспределение Уфа» (вх. № 01-02-15412/11 от 21.11.2023г.), в соответствии с п. 1 ст. 39.37, п. 4 ст. 39.38, п. 4 ст. 39.46 Земельного кодекса Российской Федерации,

ПОСТАНОВЛЯЮ:

1. Утвердить границы публичного сервитута в соответствии со схемой.
2. Установить публичный сервитут для использования земель и земельных участков в целях строительства и эксплуатации линейного объекта системы газоснабжения: «Наружный газопровод до границы земельного участка с кадастровым номером 02:55:030404:997 по адресу: Республика Башкортостан, Орджоникидзевский район, Бирский тракт, д. 81/7», в соответствии со схемой расположения границ публичного сервитута площадью 219 кв. м.
3. Границы публичного сервитута пересекают земельные участки с кадастровыми номерами 02:55:030404:941, 02:55:030404:2346 и земли кадастрового квартала 02:55:030404.
4. Установить публичный сервитут сроком на 49 лет.
5. Публичному акционерному обществу «Газпром газораспределение Уфа» направить правообладателям земельных участков, которые пересекают границы публичного сервитута:
  - 5.1. проект соглашения об установлении публичного сервитута в двух экземплярах;
  - 5.2. сведения об утвержденных границах публичного сервитута или выписку из сведений об утвержденных границах публичного сервитута

применительно к земельному участку правообладателя, с которым заключается соглашение;

5.3. отчет об оценке, проведенной в соответствии с законодательством Российской Федерации об оценочной деятельности в целях определения размера платы за публичный сервитут.

6. Публичному акционерному обществу «Газпром газораспределение Уфа»:

6.1. обратиться в Министерство земельных и имущественных отношений Республики Башкортостан для определения порядка расчета и внесения платы за публичный сервитут в отношении земель и земельных участков, государственная собственность на которые не разграничена;

6.2. привести земельный участок в состояние, пригодное для его использования, в сроки и порядке, предусмотренном пунктом 8 статьи 39.50 Земельного кодекса Российской Федерации.

7. Управлению земельных и имущественных отношений Администрации городского округа город Уфа Республики Башкортостан в срок не более чем пять рабочих дней со дня принятия настоящего постановления, направить в филиал ИПК «Роскадастр» по Республике Башкортостан настоящее постановление с приложением схемы расположения земельного участка, в том числе с использованием единой системы межведомственного электронного взаимодействия и подключаемых к ней региональных систем межведомственного электронного взаимодействия.

8. Управлению по взаимодействию со СМИ-пресс-службе Администрации городского округа город Уфа Республики Башкортостан направить в течение десяти дней с момента подписания настоящего постановления в газету «Вечерняя Уфа» для опубликования в полном объеме.

9. Разместить настоящее постановление на официальном сайте Администрации городского округа город Уфа Республики Башкортостан в информационно-телекоммуникационной сети Интернет.

10. Контроль за исполнением настоящего постановления возложить на заместителя главы Администрации городского округа город Уфа Республики Башкортостан Чебакова Е.А.

Глава Администрации  
городского округа город Уфа  
Республики Башкортостан








Р.Р. Мавлисев

Схема к постановлению  
 Администрации городского округа  
 город Уфа Республики Башкортостан  
 № 11 от « 11 » 01. 2024 г.



Масштаб 1:1200

<b>Используемые условные знаки и обозначения:</b>	
	-граница существующего земельного участка в кадастровом квартале;
	- границы публичного сервитута;
 :142	-номер существующего земельного участка в кадастровом квартале;
	-местоположение инженерного сооружения
 н1	-надпись и характерная точка границы публичного сервитута
02:55:010123	- номер кадастрового квартала
: 130	- часть кадастрового номера земельного участка, соответствующая номеру земельного участка в кадастровом квартале

№ точки	Координаты публичного сервитута для строительства и эксплуатации линейного объекта системы газоснабжения: «Наружный газопровод до границы земельного участка с кадастровым номером 02:55:030404:997 по адресу: Республика Башкортостан, Орджоникидзевский район, Бирский тракт, д. 81/7»	
	X	Y
1	2	3
1	676 726,22	1 367 893,24
2	676 725,15	1 367 894,29
3	676 723,29	1 367 892,39
4	676 701,35	1 367 854,23
5	676 692,61	1 367 859,38
6	676 679,33	1 367 844,40
7	676 644,70	1 367 828,80
8	676 618,89	1 367 812,73
9	676 617,88	1 367 812,21
10	676 618,65	1 367 810,93
11	676 619,63	1 367 811,43
12	676 645,41	1 367 827,48
13	676 680,24	1 367 843,17
14	676 692,91	1 367 857,46
15	676 701,85	1 367 852,19
16	676 724,49	1 367 891,47
1	676 726,22	1 367 893,24

S= 219 кв.м.