



КАРАР

« 13 » сентябрь 2022 г.

№ 1539

ПОСТАНОВЛЕНИЕ

« 13 » сентября 2022 г.

Об утверждении проекта планировки и проекта межевания территории, ограниченной Новоалександровским шоссе, улицей Юбилейная и проектируемой улицей в Орджоникидзевском районе городского округа город Уфа Республики Башкортостан

В соответствии с требованиями статей 41, 42, 43, 46 Градостроительного кодекса Российской Федерации, руководствуясь Правилами землепользования и застройки городского округа город Уфа Республики Башкортостан, утвержденными решением Совета городского округа город Уфа Республики Башкортостан от 22.08.2008 г. № 7/4, постановлением Правительства Республики Башкортостан от 08.04.2022 г. № 144 «Об особенностях градостроительной деятельности в Республике Башкортостан в 2022 году», на основании обращения Индивидуального предпринимателя Новикова Антона Владимировича (вх.№ 01-02-06288/11 от 07.06.2022 г.), постановления Администрации городского округа город Уфа Республики Башкортостан от 21.04.2021 г. № 414 «О разработке проекта планировки и проекта межевания территории, ограниченной Новоалександровским шоссе, улицей Юбилейная и проектируемой улицей в Орджоникидзевском районе городского округа город Уфа Республики Башкортостан», заключения Главного управления архитектуры и градостроительства Администрации городского округа город Уфа Республики Башкортостан (№ 7-8880/ПР от 11.08.2022), с целью обеспечения её устойчивого развития,

ПОСТАНОВЛЯЮ:

1. Утвердить проект планировки территории, ограниченной Новоалександровским шоссе, улицей Юбилейная и проектируемой улицей в Орджоникидзевском районе городского округа город Уфа Республики

Башкортостан площадью 7,5 га в границах проектирования в составе (основная часть):

1.1. Чертеж планировки территории с отображением границ существующих и планируемых элементов планировочной структуры, красных линий, согласно приложению № 1;

1.2. Чертеж планировки территории с отображением границ зон планируемого размещения объектов капитального строительства, сохраняемых и планируемых к размещению объектов капитального строительства; экспликация зданий и сооружений, согласно приложениям № 2, № 2.1;

1.3. Положение о характеристиках планируемого развития территории, в том числе о плотности и параметрах застройки территории, о характеристиках объектов капитального строительства жилого, производственного, общественно-делового и иного назначения и необходимых для функционирования таких объектов и обеспечения жизнедеятельности граждан объектов коммунальной, транспортной, социальной инфраструктур, необходимых для развития территории, ограниченной Новоалександровским шоссе, улицей Юбилейная и проектируемой улицей в Орджоникидзевском районе городского округа город Уфа Республики Башкортостан, согласно приложению № 3;

2. Утвердить проект межевания территории, ограниченной Новоалександровским шоссе, улицей Юбилейная и проектируемой улицей в Орджоникидзевском районе городского округа город Уфа Республики Башкортостан, площадью 7,5 га в составе (основная часть):

2.1. Чертеж межевания территории с отображением границ планируемых и существующих элементов планировочной структуры, утвержденных красных линий в составе проекта планировки, линий отступа от красных линий в целях определения мест допустимого размещения зданий, строений, сооружений, границ образуемых и (или) изменяемых земельных участков, условных номеров образуемых земельных участков; ведомость земельных участков, согласно приложениям № 4, № 4.1;

2.2. Чертеж межевания территории с отображением границ образуемых и (или) изменяемых земельных участков, условных номеров образуемых земельных участков, в отношении которых предполагаются их резервирование и (или) изъятие для государственных или муниципальных нужд, согласно приложению № 5;

2.3. Перечень и сведения о площади образуемых земельных участков, в том числе возможные способы их образования, видах разрешенного использования образуемых земельных участков в соответствии с проектом планировки территории, согласно приложению № 6;

2.4. Перечень и сведения о площади образуемых земельных участков, которые будут отнесены к территориям общего пользования или имуществу общего пользования, в том числе в отношении которых

предполагаются резервирование и (или) изъятие для государственных или муниципальных нужд, согласно приложению № 7;

2.5. Сведения о границах территории, в отношении которой утверждается проект межевания, содержащие перечень координат характерных точек этих границ в системе координат, используемой для ведения Единого государственного реестра недвижимости, согласно приложению № 8;

2.6. Проектом планировки и проектом межевания территории, ограниченной Новоалександровским шоссе, улицей Юбилейная и проектируемой улицей в Орджоникидзевском районе городского округа город Уфа Республики Башкортостан:

- очередность планируемого развития территории и проектирование, строительство, реконструкция объектов капитального строительства жилого, производственного, общественно-делового и иного назначения не предусматривается;

- границы публичных сервитутов не определены.

3. Опубликовать настоящее постановление в установленном порядке и разместить настоящее постановление на официальном сайте Администрации городского округа город Уфа Республики Башкортостан в информационно-телекоммуникационной сети «Интернет».

4. Контроль за исполнением настоящего постановления возложить на заместителя главы Администрации городского округа город Уфа Республики Башкортостан К.И. Чистякова.

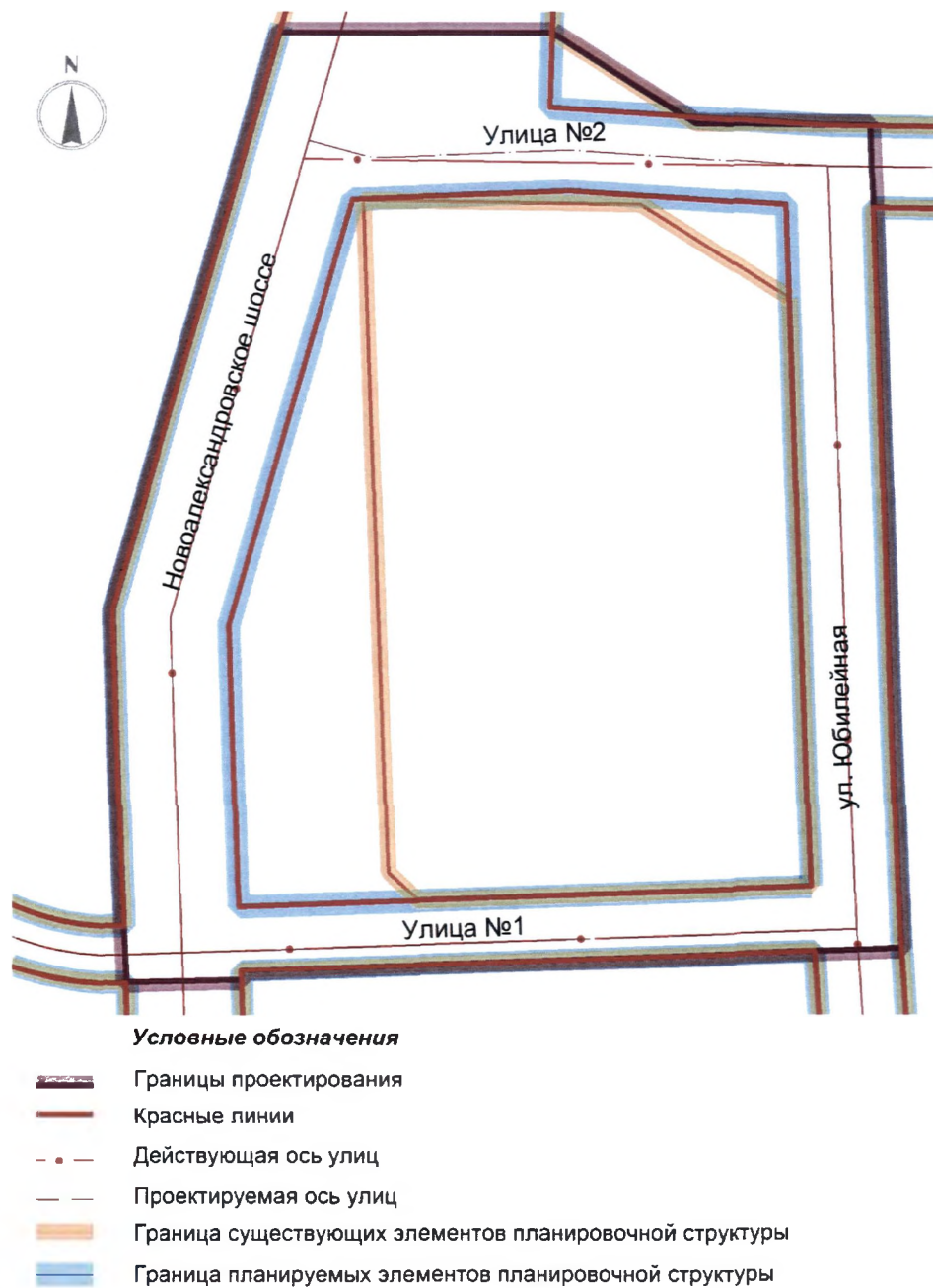
Глава Администрации  
городского округа город Уфа  
Республики Башкортостан



Р.Р. Мавлиев

Приложение № 1  
к постановлению Администрации  
городского округа город Уфа  
Республики Башкортостан  
№ 1539 от 13.09. 2022 г.








Чертеж планировки территории с отображением границ существующих и планируемых элементов планировочной структуры, красных линий



Приложение № 2  
к постановлению Администрации  
городского округа город Уфа  
Республики Башкортостан  
№ 1539 от 13.09.2022 г.

Чертеж планировки территории с отображением границ зон планируемого размещения объектов капитального строительства, сохраняемых и планируемых к размещению объектов капитального строительства



- Условные обозначения**
-  Границы проектирования
  -  Границы зон планируемого размещения объектов коммунально-бытового назначения:
  -  Рекреационные территории
  -  Внутриквартальные территории общего пользования
  -  Территория коммунально-производственных объектов
  -  Территория инженерных объектов
  -  Территория хранения автотранспорта

Приложение № 2.1  
к постановлению Администрации  
городского округа город Уфа  
Республики Башкортостан  
№ 1539 от 13.09.2022 г.

Экспликация зданий и сооружений

Номер по экспликации	Наименование и обозначение
1	2
1	Нежилое здание
2	Нежилое здание (ангар)
3	Нежилое здание (ритуальный салон)
4	Павильон остановочного пункта общественного транспорта
5	Нежилое здание (ритуальный салон)
6	Нежилое здание (ритуальный салон)
7	Нежилое здание (ритуальный салон)
8	Нежилое здание (гараж/склад)
9	Нежилое здание (гараж/склад)
10	Нежилое здание (складское помещение)
11	Нежилое здание (складское помещение)
12	Нежилое здание (складское помещение)
13	Нежилое здание (складское помещение)
14	Нежилое здание (складское помещение)
15	Нежилое здание (складское помещение)
16	Нежилое здание (складское помещение)
17	Нежилое здание
18	Нежилое здание (автомастерская)
19	Нежилое здание (производственная база)
20	Нежилое здание (автомойка)
21	Нежилое здание (автомойка)
22	ТП
23	Павильон остановочного пункта общественного транспорта

Приложение № 3  
к постановлению Администрации  
городского округа город Уфа  
Республики Башкортостан  
№ 1539 от 13.09 2022 г.

Положение о характеристиках планируемого развития территории, в том числе о плотности и параметрах застройки территории, о характеристиках объектов капитального строительства жилого, производственного, общественно-делового и иного назначения и необходимых для функционирования таких объектов и обеспечения жизнедеятельности граждан объектов коммунальной, транспортной, социальной инфраструктур, необходимых для развития территории квартала, ограниченной Новоалександровским шоссе, улицей Юбилейная и проектируемой улицей в Орджоникидзевском районе городского округа город Уфа Республики Башкортостан

1. Основание для разработки проекта.

Проект планировки и проект межевания территории, ограниченной Новоалександровским шоссе, улицей Юбилейная и проектируемой улицей в Орджоникидзевском районе городского округа город Уфа Республики Башкортостан, разработаны на основании постановления Администрации городского округа город Уфа Республики Башкортостан от 21.04.2021 г. № 414.

2. Современное использование территории.

На территории проектирования расположены нежилые здания, сооружения административного и хозяйственного назначения, хозяйственные корпуса, производственная база, объекты обслуживания автотранспорта, складские помещения, гаражи общей площадью застройки 8178,33 кв.м.

Объекты культурного наследия на территории отсутствуют.

На момент проектирования на территории находятся объекты, расположенные за границами красных линий на территории общего пользования (улично-дорожной сети): хозяйственный корпус, павильон остановочного пункта, ритуальный салон, объект незавершенного строительства, производственная база, здания обслуживания автотранспорта общей площадью застройки 3472,81 кв.м.

3. Определение параметров планируемого строительства.

Проектом предлагается изменение красных линий, окружающих проектируемый квартал, с учетом сохранения существующих объектов, расположенных на территории улично-дорожной сети:

- улица Новоалександровское шоссе шириной 40 м;
- улица Юбилейная шириной 30 м.
- улица № 1, ограничивающая проектируемую территорию с юга, шириной 22 м;
- улица № 2, ограничивающая проектируемую территорию с севера, шириной 28 м;
- улица Грибоедова исключается из территории общего пользования и сохраняется как внутриквартальный проезд.

В результате изменения красных линий площадь квартала увеличится с 3,32 га до 4,38 га.

Проектом предусмотрено сохранение существующих объектов коммунально-бытового обслуживания и снос объектов, расположенных на территории общего пользования с учетом планируемых границ красных линий, общей площадью 1014,26 кв.м: гаражные боксы, пристрой к литеру 20, объект незавершенного строительства по ул. Юбилейная.

Размещение жилой застройки и новых объектов обслуживания проектом не предусмотрено.

Павильоны остановочных пунктов размещаются на территории общего пользования по ул. Новоалександровское шоссе.

#### 4. Система транспортного обслуживания и пешеходного движения.

Для движения пешеходов предусмотрены тротуары вдоль улиц и проездов, а также сеть пешеходных дорожек на территории квартала. Ширина тротуаров принята на основании категории улицы в соответствии с нормативами градостроительного проектирования. Ширина тротуаров и пешеходных дорожек принята не менее 2 м.

Для пересечения пешеходами проезжей части улиц на регулируемых перекрестках предусмотрены пешеходные переходы.

Для размещения стояночных мест работников и посетителей объектов на территории проектирования предусмотрено размещения парковочных мест в границах проектируемой территории квартала.

Вблизи пересечения ул. Юбилейная и Улицы №1 размещается 40 открытых стояночных мест, вдоль внутриквартального проезда (ул. Грибоедова) размещается 10 открытых стояночных мест. Всего по расчету количества парковочных мест для посетителей учреждений и предприятий требуется 37 маш/мест.

Проектируемая территория находится в радиусе пешеходной доступности планируемого остановочного пункта общественного транспорта по ул. Новоалександровское шоссе. Обслуживание территории общественным транспортом осуществляется посредством автобусного сообщения по ул. Новоалександровское шоссе.

6. Обеспечение условий жизнедеятельности маломобильных групп населения.



Проектом предусмотрены условия беспрепятственного и удобного передвижения инвалидов и маломобильных групп населения по проектируемой территории с учетом требований действующих нормативов.

На участках пути движения посетителей с проездами для транспорта на дорогах предусмотрено устройство ограничительной разметки пешеходных путей движения. Транспортные проезды и пешеходные дороги на пути к объектам, посещаемым инвалидами, совмещены с учетом требований к параметрам путей движения.

Ширина пути движения на участке при встречном движении инвалидов на креслах-колясках составляет 2 м. Пути движения для проезда инвалидов на креслах-колясках запроектированы по следующим параметрам - продольный уклон – 5 %, - поперечный уклон – 1-2 %. Съезд с тротуара предусмотрен с увеличением продольного уклона до 10 % на протяжении 9 м. Полоса движения инвалидов на креслах – колясках и механических колясках предусмотрена с левой стороны на полосе пешеходного движения.

Высота бортового камня в местах пересечения тротуаров с проезжей частью, а также перепад высот бордюров, бортовых камней вдоль эксплуатируемых газонов и озелененных площадок, примыкающих к путям пешеходного движения, не превышает 0,04 м.

При выполнении благоустройства, в том числе сопряжения тротуаров и внутриквартальных проездов, необходимо руководствоваться нормативными требованиями СП 59.13330.2016 «Доступность зданий и сооружений для маломобильных групп населения» и СП 136.13330.2012 «Здания и сооружения. Общие положения проектирования с учетом доступности для маломобильных групп населения».

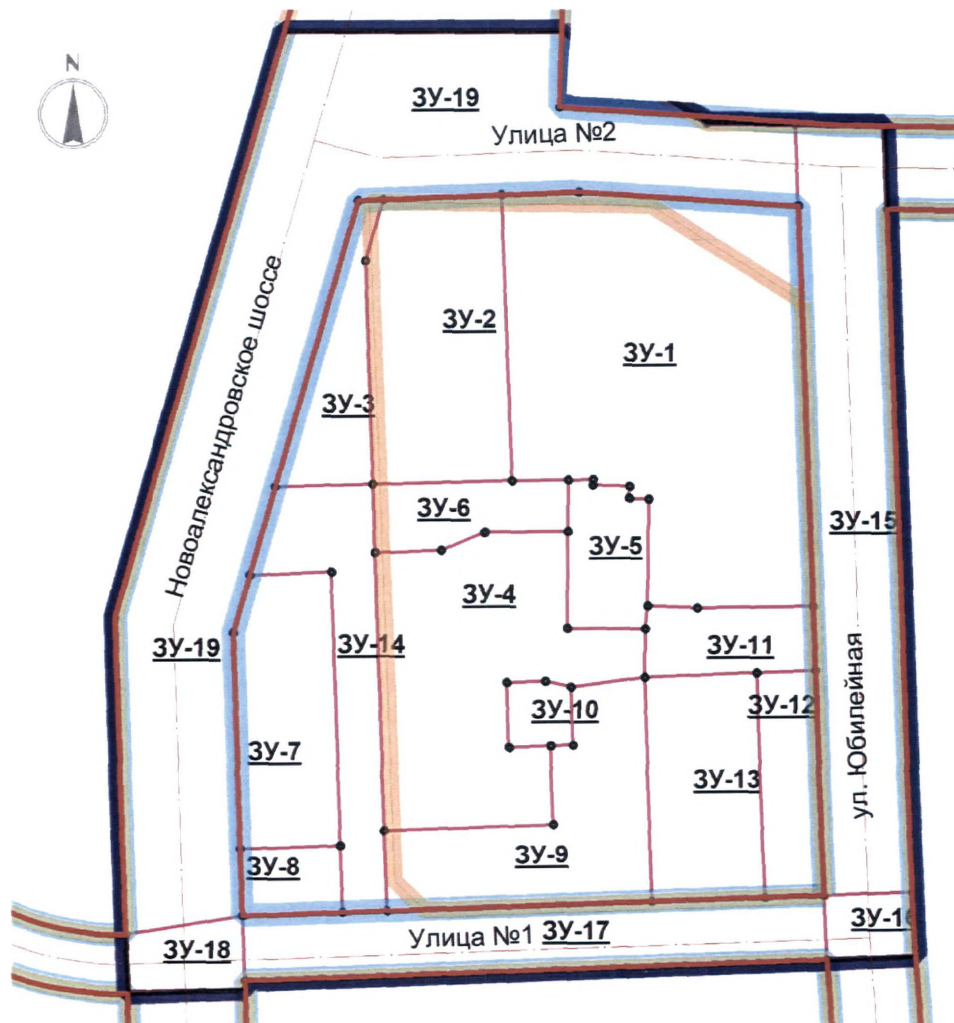
#### 7. Основные технико-экономические показатели.

№ п/п	Наименование показателей	Единица измерения	Расчетный срок
1	2	3	4
1. Территория			
1.1	Площадь проектируемой территории	га	7,5
1.2	Площадь территории в красных линиях	га	4,38
	в том числе:		
	- территория общественной застройки	га	3,49
	- территория автостоянок	га	0,15
	- территория зелёных насаждений	га	0,29
	-территория общего пользования внутри квартала	га	0,45
1.3	Территория общего пользования	га	3,16
1.4	Площадь застройки по проекту	га	0,8
1.5	Коэффициент застройки	%	18
1.6	Коэффициент плотности застройки	%	20







№ п/п	Наименование показателей	Единица измерения	Расчетный срок
1	2	3	4
<b>2. Застройка</b>			
2.1	Общая площадь объектов	тыс. кв. м. общей площади	9,27
2.2	Площадь территории для использования коммерческо-производственными объектами	га	3,49
<b>3. Транспортная инфраструктура</b>			
3.1	Протяженность линий общественного пассажирского транспорта	км	0,66
3.2	Гаражи и стоянки для хранения легковых автомобилей	маш/мест	50
<b>4. Межевание</b>			
4.1	Площадь территории межевания	га	7,47
4.2	Количество земельных участков, в том числе:	шт	19
	Земельные участки для производственных объектов	шт	3
	Земельные участки для общественно-делового назначения	шт	5
	Земельные участки для объектов транспорта	шт	3
	Земельный участки для благоустройства территории	шт	1
	Земельные участки под территорию общего пользования в квартале	шт	2
	Земельные участки общего пользования улично-дорожной сети	шт	5
4.3	Площадь перераспределения	га	3,26
4.4	Площадь изъятия	га	0,76
4.5	Площадь присоединения	га	3,45

Приложение № 4  
к постановлению Администрации  
городского округа город Уфа  
Республики Башкортостан  
№ 1539 от 13.09.2022 г.

Чертеж межевания территории с отображением границ планируемых и существующих элементов планировочной структуры, утвержденных красных линий в составе проекта планировки, линий отступа от красных линий в целях определения мест допустимого размещения зданий, строений, сооружений, границ образуемых и (или) изменяемых земельных участков, условных номеров образуемых земельных участков



Условные обозначения

-  Границы межевания
-  Красные линии
-  Ось улиц
-  Граница существующих элементов планировочной структуры
-  Граница планируемых элементов планировочной структуры
-  Границы образуемых земельных участков, условный номер участка

Линии отступа от красных линий в целях определения мест допустимого размещения зданий, строений, сооружений проектом не установлены

Приложение № 4.1  
к постановлению Администрации  
городского округа город Уфа  
Республики Башкортостан  
№ 1539 от 13.09.2022 г.

Ведомость земельных участков

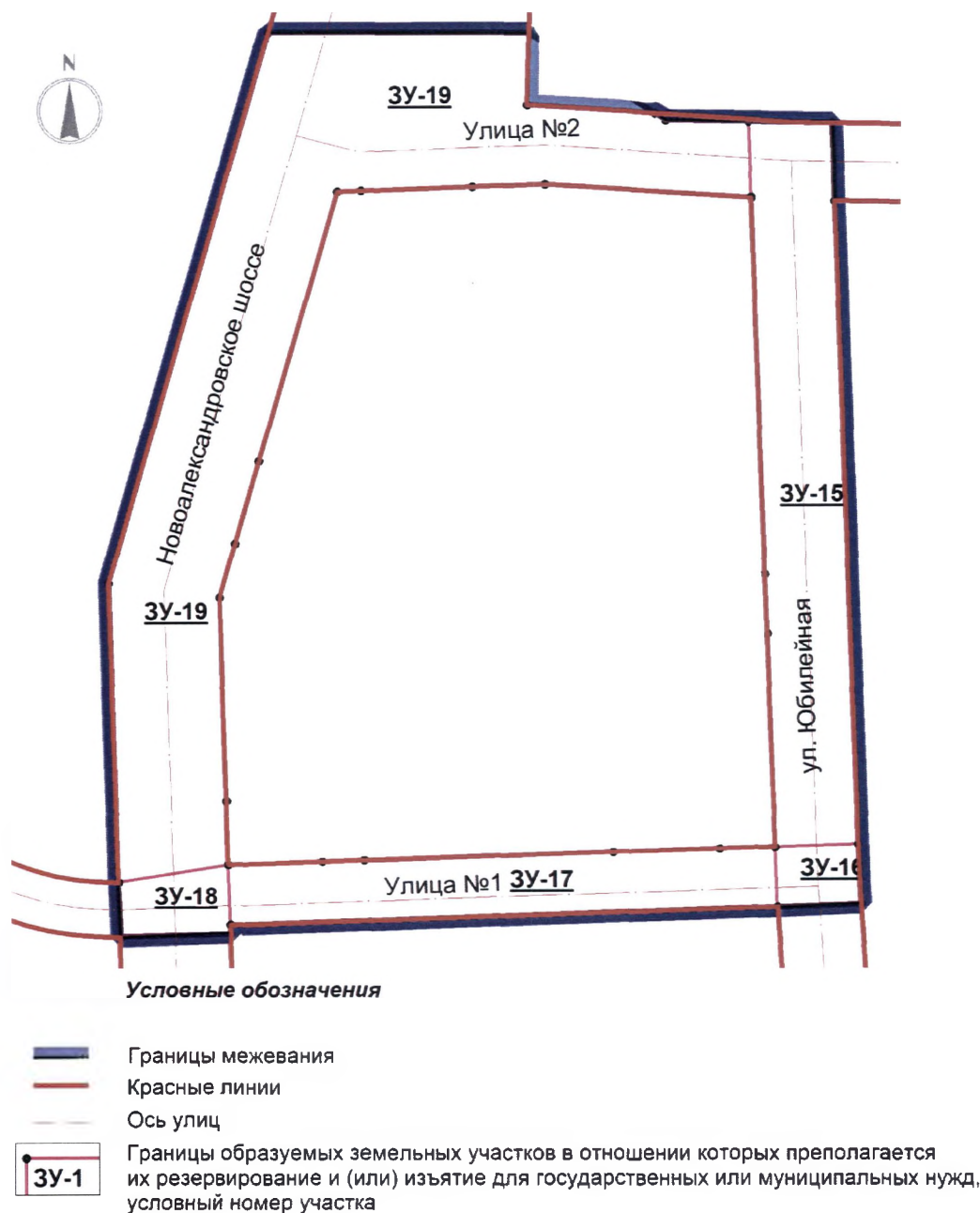
№ участка	Назначение участка	Вид разрешенного использования	Площадь, кв.м.	Примечание
1	2	3	4	5
ЗУ-1	Для ведения производственной деятельности и эксплуатации нежилых объектов литер 1, литер 2, литер 3	Производственная деятельность (6.0)	11 891	образуемый
ЗУ-2	Для размещения объектов похоронного обслуживания литер 5, литер 6, литер 7.	Ритуальная деятельность (12.1)	4 409	образуемый
ЗУ-3	Внутриквартальный проезд	Улично-дорожная сеть (12.0.1)	1 723	образуемый
ЗУ-4	Для эксплуатации административного здания, складов и производственной деятельности литер 8, литер 9, литер 14, литер 15, литер 16.	Предпринимательская деятельность (4.0) производственная деятельность (6.0)	5 996	образуемый
ЗУ-5	Для эксплуатации склада литер 12	Склады (6.9)	1 283	образуемый
ЗУ-6	Для эксплуатации складов литер 10 и литер 11	Склады (6.9)	1 298	образуемый
ЗУ-7	Для ведения производственной деятельности и эксплуатации	Производственная деятельность (6.0)	3 045	образуемый

№ участка	Назначение участка	Вид разрешенного использования	Площадь, кв.м.	Примечание
1	2	3	4	5
	нежилых объектов литер 19 и литер 21			
ЗУ-8	Для эксплуатации автомастерской с автомойкой литер 20	Автомобильные мойки (4.9.1.3)	781	образуемый
ЗУ-9	Для ведения производственной деятельности	Производственная деятельность (6.0)	3 849	образуемый
ЗУ-10	Для эксплуатации административного здания и склада литер 13	Предпринимательская деятельность (4.0) и склады (6.9)	459	образуемый
ЗУ-11	Для эксплуатации автомастерской с вспомогательными объектами литер 17 и литер 18	Ремонт автомобилей (4.9.1.4)	1 278	образуемый
ЗУ-12	Открытые автостоянки для временного хранения индивидуальных легковых автомобилей	Служебные гаражи (4.9)	1 524	образуемый
ЗУ-13	Для зеленых насаждений общего пользования	Благоустройство территории (12.0.2)	2 896	образуемый
ЗУ-14	Внутриквартальный проезд	Улично-дорожная сеть (12.0.1)	2 824	образуемый
ЗУ-15	Участок для размещения объектов инженерно-транспортной инфраструктуры	Улично-дорожная сеть (12.0.1)	7761	образуемый
ЗУ-16	Участок для размещения объектов инженерно-транспортной	Улично-дорожная сеть (12.0.1)	662	образуемый

№ участка	Назначение участка	Вид разрешенного использования	Площадь, кв.м.	Примечание
1	2	3	4	5
	инфраструктуры			
ЗУ-17	Участок для размещения объектов инженерно-транспортной инфраструктуры	Улично-дорожная сеть (12.0.1)	4327	образуемый
ЗУ-18	Участок для размещения объектов инженерно-транспортной инфраструктуры	Улично-дорожная сеть (12.0.1)	902	образуемый
ЗУ-19	Участок для размещения объектов инженерно-транспортной инфраструктуры	Улично-дорожная сеть (12.0.1)	17851	образуемый

Приложение № 5  
к постановлению Администрации  
городского округа город Уфа  
Республики Башкортостан  
№ 1539 от 13.09.2022 г.

Чертеж межевания территории с отображением границ образуемых и (или) изменяемых земельных участков, условных номеров образуемых земельных участков, в отношении которых предполагаются их резервирование и (или) изъятие для государственных или муниципальных нужд



Приложение № 6  
к постановлению Администрации  
городского округа город Уфа  
Республики Башкортостан  
№ 1539 от 13.09. 2022 г.

Перечень и сведения о площади образуемых земельных участков,  
в том числе возможные способы их образования, видах разрешенного  
использования образуемых земельных участков в соответствии с проектом  
планировки территории

№ участка	Назначение участка	Вид разрешенного использования	Площадь части земельного участка, кв.м.	Способ образования
1	2	3	4	5
ЗУ-1	Для ведения производственной деятельности и эксплуатации нежилых объектов литер 1, литер 2, литер 3	Производственная деятельность (6.0)	9579,85	перераспределение
			1308,39	перераспределение
			1002,45	присоединение
ЗУ-2	Для размещения объектов похоронного обслуживания литер 5, литер 6, литер 7.	Ритуальная деятельность (12.1)	4167,67	перераспределение
			242,22	присоединение
ЗУ-3	Внутриквартальный проезд	Улично-дорожная сеть (12.0.1)	28,7	перераспределение
			1694,15	присоединение
ЗУ-4	Для эксплуатации административного здания, складов и производственной деятельности литер 8, литер 9, литер 14, литер 15, литер 16.	Предпринимательская деятельность (4.0)	3663,63	перераспределение
			849,04	перераспределение
			29,39	перераспределение
			1303,91	перераспределение
		2,24	перераспределение	
		производственная деятельность (6.0)	148,15	присоединение
ЗУ-5	Для эксплуатации склада литер 12	Склады (6.9)	29,26	перераспределение
			1144,37	перераспределение
			29,06	перераспределение
			71,72	перераспределение
			11,38	перераспределение



№ участка	Назначение участка	Вид разрешенного использования	Площадь части земельного участка, кв.м.	Способ образования
1	2	3	4	5
ЗУ-6	Для эксплуатации складов литер 10 и литер 11	Склады (6.9)	1072,41	перераспределение
			169,82	перераспределение
			55,46	присоединение
ЗУ-7	Для ведения производственной деятельности и эксплуатации нежилых объектов литер 19 и литер 21	Производственная деятельность (6.0)	2281,71	перераспределение
			763,58	присоединение
ЗУ-8	Для эксплуатации автомастерской с автомойкой литер 20	Автомобильные мойки (4.9.1.3)	556,9	перераспределение
			45,33	перераспределение
			178,89	присоединение
ЗУ-9	Для ведения производственной деятельности	Производственная деятельность (6.0)	3542,70	перераспределение
			306,71	присоединение
ЗУ-10	Для эксплуатации административного здания и склада литер 13	Предпринимательская деятельность (4.0) и склады (6.9)	237,03	перераспределение
			206,06	перераспределение
			15,96	перераспределение
ЗУ-11	Для эксплуатации автомастерской с вспомогательными объектами литер 17 и литер 18	Ремонт автомобилей (4.9.1.4)	279,53	перераспределение
			739,98	перераспределение
			36,13	перераспределение
			222,32	присоединение
ЗУ-12	Открытые автостоянки для временного хранения индивидуальных легковых автомобилей	Служебные гаражи (4.9)	1230,23	перераспределение
			293,59	присоединение
ЗУ-13	Для зеленых насаждений общего пользования	Благоустройство территории (12.0.2)	2896,01	присоединение
ЗУ-14	Внутриквартальный проезд	Улично-дорожная сеть (12.0.1)	2824,07	присоединение
ЗУ-15	Участок для	Улично-	67,44	изъятие для

№ участка	Назначение участка	Вид разрешенного использования	Площадь части земельного участка, кв.м.	Способ образования
1	2	3	4	5
	размещения объектов инженерно-транспортной инфраструктуры	дорожная сеть (12.0.1)		муниципальных нужд
			2454,73	изъятие для муниципальных нужд
			956,19	изъятие для муниципальных нужд
			110,06	изъятие для муниципальных нужд
			660,3	изъятие для муниципальных нужд
			3513,03	присоединение
ЗУ-16	Участок для размещения объектов инженерно-транспортной инфраструктуры	Улично-дорожная сеть (12.0.1)	190,52	изъятие для муниципальных нужд
			14,4	изъятие для муниципальных нужд
			457,33	присоединение
ЗУ-17	Участок для размещения объектов инженерно-транспортной инфраструктуры	Улично-дорожная сеть (12.0.1)	18,42	изъятие для муниципальных нужд
			90,81	изъятие для муниципальных нужд
			4218,55	присоединение
ЗУ-18	Участок для размещения объектов инженерно-транспортной инфраструктуры	Улично-дорожная сеть (12.0.1)	94,67	изъятие для муниципальных нужд
			811,9	присоединение
ЗУ-19	Участок для размещения объектов инженерно-транспортной	Улично-дорожная сеть (12.0.1)	140,38	изъятие для муниципальных нужд
			25,02	изъятие для

№ участка	Назначение участка	Вид разрешенного использования	Площадь части земельного участка, кв.м.	Способ образования
1	2	3	4	5
	инфраструктуры			муниципальных нужд
			35,5	изъятие для муниципальных нужд
			80,97	изъятие для муниципальных нужд
			820,26	изъятие для муниципальных нужд
			23,19	изъятие для муниципальных нужд
			608,92	изъятие для муниципальных нужд
			1237,54	изъятие для муниципальных нужд
			14879,30	присоединение

Способ образования земельных участков – в соответствии с земельным кодексом Российской Федерации.

Приложение № 7  
к постановлению Администрации  
городского округа город Уфа  
Республики Башкортостан  
№ 1539 от 13.09. 2022 г.

Перечень и сведения о площади образуемых земельных участков, которые будут отнесены к территориям общего пользования или имуществу общего пользования, в том числе в отношении которых предполагаются резервирование и (или) изъятие для государственных или муниципальных нужд

№ участка	Назначение участка	Вид разрешенного использования	Площадь, кв.м
1	2	3	4
ЗУ-15	Участок для размещения объектов инженерно-транспортной инфраструктуры	Улично-дорожная сеть	7761
ЗУ-16	Участок для размещения объектов инженерно-транспортной инфраструктуры	Улично-дорожная сеть	662
ЗУ-17	Участок для размещения объектов инженерно-транспортной инфраструктуры	Улично-дорожная сеть	4327
ЗУ-18	Участок для размещения объектов инженерно-транспортной инфраструктуры	Улично-дорожная сеть	902
ЗУ-19	Участок для размещения объектов инженерно-транспортной инфраструктуры	Улично-дорожная сеть	17851
ЗУ-15	Участок для размещения объектов инженерно-транспортной инфраструктуры	Улично-дорожная сеть	7768
ЗУ-16	Участок для размещения объектов инженерно-транспортной инфраструктуры	Улично-дорожная сеть	662
ЗУ-17	Участок для размещения объектов инженерно-транспортной инфраструктуры	Улично-дорожная сеть	4327
ЗУ-18	Участок для размещения объектов инженерно-транспортной инфраструктуры	Улично-дорожная сеть	902

Приложение № 8  
к постановлению Администрации  
городского округа город Уфа  
Республики Башкортостан  
№ 1539 от 13.09.2022 г.

Сведения о границах территории, в отношении которой утверждается проект межевания, содержащие перечень координат характерных точек этих границ в системе координат, используемой для ведения Единого государственного реестра недвижимости

№ точки	Координата X(МСК02)	Координата Y(МСК02)
1	2	3
1	671059,00	1367219,44
2	671058,92	1367279,42
3	671030,90	1367280,74
4	670786,68	1367293,42
5	670785,59	1367293,51
6	670779,85	1367294,00
7	670777,97	1367264,02
8	670768,61	1367067,32
9	670765,95	1367067,44
10	670763,74	1367027,75
11	670783,71	1367026,53
12	670890,60	1367021,37
13	671087,76	1367076,01
14	671089,06	1367169,75
15	671063,67	1367169,49
16	671061,39	1367215,47