



КАРАР

«09» декабрь 2021г.

№ 1689

ПОСТАНОВЛЕНИЕ

«09» декабря 2021г.

Об установлении публичного сервитута на земельный участок, находящийся на территории городского округа город Уфа Республики Башкортостан

Рассмотрев обращения Общества с ограниченной ответственностью «Башкирская генерирующая компания» (вх. № 01-02-10232/15 от 16.09.2021 г., № 01-02-10318/15 от 16.09.2021 г.), во исполнение решения Арбитражного суда Республики Башкортостан от 11.08.2021 г. по делу № А07-32585/2020, в соответствии с п. 1 ст. 39.37 Земельного кодекса Российской Федерации, ст. 3.6 Федерального закона «О введении в действие Земельного кодекса Российской Федерации» № 137-ФЗ от 25.10.2001 г.,

ПОСТАНОВЛЯЮ:

1. Утвердить границы публичного сервитута в соответствии со схемой.
2. Установить публичный сервитут для эксплуатации инженерного сооружения «Водозаборные скважины с подземными насосными станциями» инв. № 01/000397 в соответствии со схемой, площадью 36271 кв. м.
3. Установить публичный сервитут сроком на 49 лет.
4. Управлению земельных и имущественных отношений Администрации городского округа город Уфа Республики Башкортостан, в срок не более чем пять рабочих дней со дня принятия настоящего постановления, направить в филиал ФГБУ «Федеральная кадастровая палата Росреестра» по Республике Башкортостан настоящее постановление с приложением схемы расположения земельного участка, в том числе с использованием единой системы межведомственного электронного взаимодействия и подключаемых к ней региональных систем межведомственного электронного взаимодействия.

5. Информационно-аналитическому управлению - пресс - службе Администрации городского округа город Уфа Республики Башкортостан направить в течение десяти дней с момента подписания настоящего постановления в газету «Вечерняя Уфа» для опубликования в полном объеме.

6. Разместить настоящее постановление на официальном сайте Администрации городского округа город Уфа Республики Башкортостан в информационно-телекоммуникационной сети Интернет.

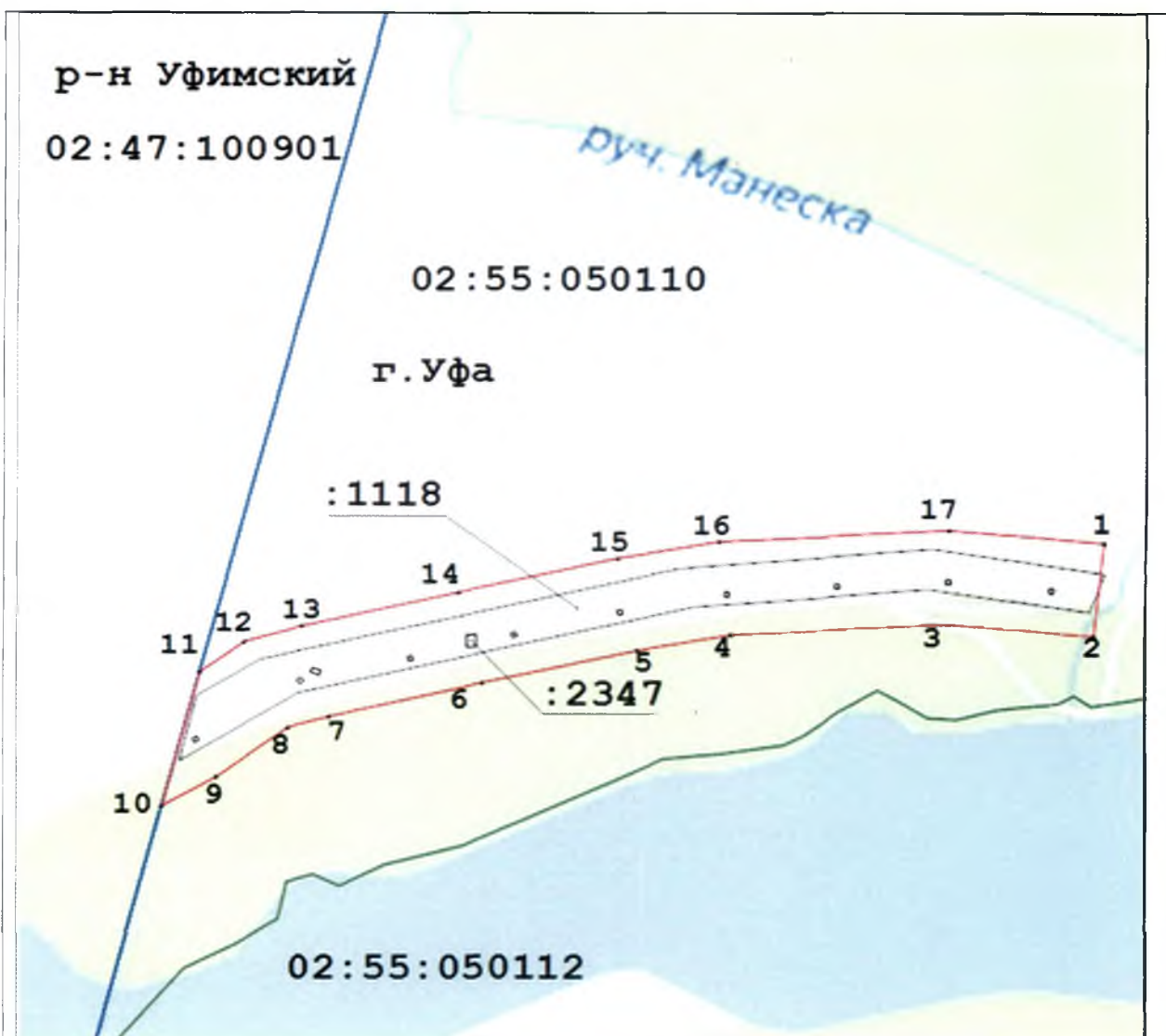
7. Контроль за исполнением настоящего постановления возложить на заместителя главы Администрации городского округа город Уфа Республики Башкортостан Чебакова Е.А.

Глава Администрации
городского округа город Уфа
Республики Башкортостан








С.Н. Греков

Схема к постановлению
Администрации городского округа
город Уфа Республики Башкортостан
№ 1689 от « 09 » 12 2021 г.



Масштаб 1:4000

Используемые условные знаки и обозначения:

	- Граница кадастрового квартала
	- Граница образуемого земельного участка
	- Образуемая точка, сведения о которой позволяют однозначно определить ее местоположение
	- Граница существующего земельного участка
	Граница Муниципального образования

№ точки	Координаты публичного сервитута для размещения объекта "Водозаборные скважины с подземными насосными станциями", инв. 01/000397	
	X	Y
1	2	3
№ п/п контура: I		
1	664 122,37	1 353 919,92
2	664 060,79	1 353 913,79
3	664 068,73	1 353 822,64
4	664 061,73	1 353 689,40
5	664 051,59	1 353 631,94
6	664 030,13	1 353 535,90
7	664 008,03	1 353 441,31
8	664 000,95	1 353 415,56
9	663 968,66	1 353 371,42
10	663 949,31	1 353 337,99
11	664 037,59	1 353 361,23
12	664 057,32	1 353 388,49
13	664 067,54	1 353 424,18
14	664 089,99	1 353 520,87
15	664 112,34	1 353 619,75
16	664 123,31	1 353 682,36
17	664 130,64	1 353 823,74
1	664 122,37	1 353 919,92

S=36271 кв.м.

Управляющий делами
Администрации городского округа
город Уфа Республики Башкортостан



А.М. Бакиева