
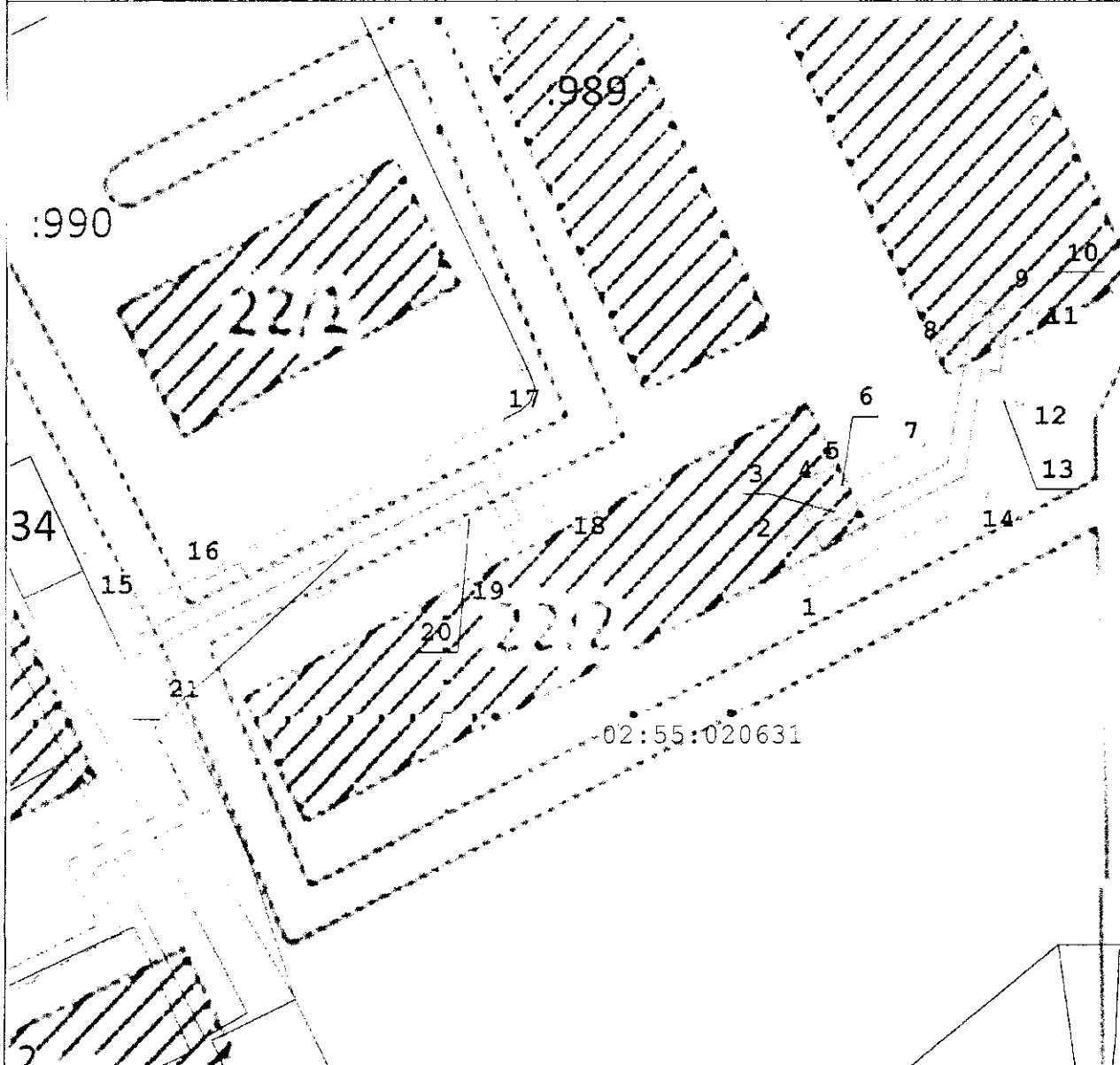


Ходатайство об установлении публичного сервитута	
1	Администрация ГО г. Уфа РБ (наименование органа, принимающего решение об установлении публичного сервитута)
2	Сведения о лице, представившем ходатайство об установлении публичного сервитута (далее – заявитель):
2.1	Полное наименование Общество с ограниченной ответственностью «Башкирские распределительные тепловые сети»
2.2	Сокращенное наименование ООО «БашРТС»
2.3	Организационно-правовая форма Общество с ограниченной ответственностью
2.4	Почтовый адрес (индекс, субъект Российской Федерации, населенный пункт, улица, дом) 450112, г. Уфа, ул. Ульяновых, д. 59
2.5	Фактический адрес (индекс, субъект Российской Федерации, населенный пункт, улица, дом) 450000, г. Уфа, ул. Р. Зорге, д. 3
2.6	Адрес электронной почты Izhbuldina_GF@bgkrb.ru
2.7	ОГРН 1050204518396
2.8	ИНН 0277072661
3	Сведения о представителе заявителя:
3.1	Фамилия Дубровский
	Имя Тимофей
	Отчество (при наличии) Анатольевич
3.2	Адрес электронной почты bashrts@bgkrb.ru
3.3	Телефон 222-86-51, доб. 72498
3.4	Наименование и реквизиты документа, подтверждающего полномочия представителя заявителя Устав ООО «БашРТС»
4	Прошу установить публичный сервитут в отношении земель и (или) земельного(ых) участка(ов) в целях (указываются цели, предусмотренные статьей 39.37 Земельного кодекса Российской Федерации или статьей 3.6 Федерального закона от 25 октября 2001 г. № 137-ФЗ «О введении в действие Земельного кодекса Российской Федерации»): Размещение тепловых сетей - строительство тепловой сети по переводу нагрузки с ЦТП-581 на ЦТП-570
5	Испрашиваемый срок публичного сервитута 31.12.2023
6	Срок, в течение которого в соответствии с расчетом заявителя использование земельного участка (его части) и (или) расположенного на нем объекта недвижимости в соответствии с их разрешенным использованием будет в соответствии с подпунктом 4 пункта 1 статьи 39.41 Земельного кодекса Российской Федерации невозможно или существенно затруднено (при возникновении таких обстоятельств) 1 год
7	Обоснование необходимости установления публичного сервитута Приказ МЖКХ РБ от 19.12.2021 № 13/06-411.
8	Сведения о правообладателе инженерного сооружения, которое переносится в связи с изъятием земельного участка для государственных или муниципальных нужд в случае, если заявитель не является собственником указанного инженерного сооружения (в данном случае указываются сведения в объеме, предусмотренном пунктом 2 настоящей Формы) (заполняется в случае, если ходатайство об установлении публичного сервитута подается с целью установления сервитута в целях реконструкции инженерного сооружения, которое переносится в связи с изъятием такого земельного участка для государственных или муниципальных нужд) Не имеется
9	Кадастровые номера земельных участков (при их наличии), в отношении которых испрашивается публичный сервитут и границы которых внесены в Единый государственный реестр недвижимости 02:55:020631:989







10	Вид права, на котором инженерное сооружение принадлежит заявителю (если подано ходатайство об установлении публичного сервитута в целях реконструкции или эксплуатации инженерного сооружения) -	
11	Сведения о способах представления результатов рассмотрения ходатайства:	
	в виде электронного документа, который направляется уполномоченным органом заявителю посредством электронной почты	_____ (да/нет)
	в виде бумажного документа, который заявитель получает непосредственно при личном обращении или посредством почтового отправления	<u> ДА </u> (да/нет)
12	Документы, прилагаемые к ходатайству: 1. описание местоположения границ; 2. Приказ МЖКХ РБ от 19.12.2021 № 13/06-411; 3. Схема направления теплосети, утвержденная Главархитектурой Администрации го г. Уфа РБ 22.02.2022, техпроцесс № 1579.	
13	Подтверждаю согласие на обработку персональных данных (сбор, систематизацию, накопление, хранение, уточнение (обновление, изменение), использование, распространение (в том числе передачу), обезличивание, блокирование, уничтожение персональных данных, а также иных действий, необходимых для обработки персональных данных в соответствии с законодательством Российской Федерации), в том числе в автоматизированном режиме	
14	Подтверждаю, что сведения, указанные в настоящем ходатайстве, на дату представления ходатайства достоверны; документы (копии документов) и содержащиеся в них сведения соответствуют требованиям, установленным статьей 39.41 Земельного кодекса Российской Федерации	
15	Подпись: Директор ООО «БашРТС»	Дата:
	 (подпись)	<u> Дубровский Т.А. </u> (инициалы, фамилия)

Раздел 4
План границ объекта




Масштаб 1:700

Используемые условные знаки и обозначения:

-  - граница публичного сервитута;
-  - характерная точка публичного сервитута
-  - номер существующего земельного участка в кадастровом квартале;
-  - граница существующего земельного участка в кадастровом квартале;
-  - Граница кадастрового квартала
-  - местоположение инженерного сооружения.

Подпись _____



Дата « 10 »

марта

20

22 г.

Место для оттиска печати (при наличии) лица, составившего описание местоположения границ объекта