



КАРАР

«13» декабрь 2021 й.

№ 1704

ПОСТАНОВЛЕНИЕ

«13» декабря 2021 г.

Об установлении публичного сервитута на земельный участок, находящийся на территории городского округа город Уфа Республики Башкортостан

Рассмотрев обращение Общества с ограниченной ответственностью «Башкирские распределительные тепловые сети» (вх. № 01-02-10667/11 от 27.09.2021 г.), в соответствии с п. 1 ст. 39.37 Земельного кодекса Российской Федерации,

ПОСТАНОВЛЯЮ:

1. Утвердить границы публичного сервитута в соответствии со схемой.
2. Установить публичный сервитут для строительства перемычки между тепломагистралями ТМ-1 и ТМ-6 от ТК-606 до ТК-608 в соответствии со схемой расположения границ публичного сервитута площадью 2975 кв. м.
3. Границы публичного сервитута пересекают земельные участки:
 - 3.1. с кадастровым номером 02:55:030325:102, в отношении которого зарегистрировано право общей долевой собственности за Мукминовым А.З., Крыловым В.В., Едренкиным Е.Г.;
 - 3.2. с кадастровым номером 02:55:030325:103, в отношении которого зарегистрировано право собственности за Закировой Н.И.;
 - 3.3. с кадастровым номером 02:55:030325:752, находящийся в собственности Республики Башкортостан;
 - 3.4. с кадастровыми номерами 02:55:030325:108, 02:55:030325:57, в отношении которых зарегистрировано право аренды за Пеговым А.Н., ГУП «Башавтотранс» РБ соответственно;
 - 3.5. с кадастровым номером 02:55:030325:751, в отношении которого зарегистрировано право аренды за ООО «Экопром», ООО «Завод «Технохимсинтез».
4. Установить публичный сервитут сроком на 10 лет.

5. Обществу с ограниченной ответственностью «Башкирские распределительные сети» направить Мукминову А.З., Крылову В.В., Едренкину Е.Г., Закировой Н.И., Пегову А.Н., Шайбакову Э.Х., ГУП «Башавтотранс» РБ, ООО «Экопром», ООО «Завод «Технохимсинтез»:

5.1. проект соглашения об установлении публичного сервитута в двух экземплярах;

5.2. сведения об утвержденных границах публичного сервитута или выписку из сведений об утвержденных границах публичного сервитута применительно к земельному участку правообладателя, с которым заключается соглашение;

5.3. отчет об оценке, проведенной в соответствии с законодательством Российской Федерации об оценочной деятельности в целях определения размера платы за публичный сервитут.

6. Обществу с ограниченной ответственностью «Башкирские распределительные сети» привести земельный участок в состояние, пригодное для его использования, в сроки и порядке, предусмотренном пунктом 8 статьи 39.50 Земельного Кодекса Российской Федерации.

7. Управлению земельных и имущественных отношений Администрации городского округа город Уфа Республики Башкортостан в срок не более чем пять рабочих дней со дня принятия настоящего постановления направить в филиал ФГБУ «Федеральная кадастровая палата Росреестра» по Республике Башкортостан настоящее постановление с приложением схемы расположения земельного участка, в том числе с использованием единой системы межведомственного электронного взаимодействия и подключаемых к ней региональных систем межведомственного электронного взаимодействия.

8. Информационно-аналитическому управлению - пресс - службе Администрации городского округа город Уфа Республики Башкортостан направить в течение десяти дней с момента подписания настоящее постановление в газету «Вечерняя Уфа» для опубликования в полном объеме.

9. Разместить настоящее постановление на официальном сайте Администрации городского округа город Уфа Республики Башкортостан в информационно-телекоммуникационной сети Интернет.


10. Контроль за исполнением настоящего постановления возложить на заместителя главы Администрации городского округа город Уфа Республики Башкортостан Чебакова Е.А.

Глава Администрации
городского округа город Уфа
Республики Башкортостан








С.Н. Греков

Схема к постановлению
Администрации городского округа
город Уфа Республики Башкортостан
№ 1704 от « 13 » 12, 2021 г.



Масштаб 1:2 000

Используемые условные знаки и обозначения:	
	-граница существующего земельного участка в кадастре квартале;
	-характерная точка публичного сервитута;
	- границы публичного сервитута;
	-номер существующего земельного участка в кадастре квартале;
	- граница теплосети

№ точки	Координаты публичного сервитута для строительства перемычки между тепломагистралями ТМ-1 и ТМ-6 от ТК-606 до ТК-608	
	X	Y
1	2	3
1	669 901,08	1 367 638,80
2	669 916,98	1 367 653,16
3	669 930,70	1 367 669,49
4	669 953,37	1 367 691,20
5	669 953,28	1 367 691,84
6	669 976,56	1 367 712,58
7	669 980,04	1 367 715,62
8	669 985,03	1 367 741,84
9	669 971,76	1 367 778,62
10	669 972,07	1 367 879,24
11	669 972,37	1 367 927,08
12	669 921,90	1 367 927,59
13	669 921,91	1 367 928,26
14	669 908,97	1 367 928,31
15	669 908,75	1 367 937,02
16	669 914,75	1 367 937,17
17	669 914,82	1 367 934,29
18	669 979,39	1 367 934,05
19	669 979,18	1 367 879,19
20	669 978,70	1 367 792,84
21	669 978,57	1 367 779,66
22	669 992,04	1 367 742,31
23	669 986,21	1 367 712,00
24	669 978,75	1 367 705,63
25	669 959,00	1 367 687,52
26	669 958,63	1 367 687,32
27	669 935,37	1 367 664,86
28	669 921,77	1 367 648,70
29	669 905,61	1 367 634,04
30	669 878,93	1 367 607,27
31	669 878,60	1 367 607,60
32	669 878,09	1 367 607,08
33	669 873,82	1 367 611,31
1	669 901,08	1 367 638,80

S = 2 975 кв.м.

Управляющий делами
Администрации городского округа
город Уфа Республики Башкортостан



А.М. Бакиева