



КАРАР

«20» май 2024г. № 658

ПОСТАНОВЛЕНИЕ

«20» мая 2024г.

О внесении изменений в постановление Администрации городского округа город Уфа Республики Башкортостан от 13.11.2023 г. № 1995 «Об утверждении проекта планировки и проекта межевания территории линейного объекта проспекта Салавата Юлаева на участке от улицы Баязита Бикбая до улицы Интернациональная в Октябрьском и Орджоникидзевском районах городского округа город Уфа Республики Башкортостан», в связи с технической ошибкой

В соответствии с требованиями статей 41, 45 Градостроительного кодекса Российской Федерации, статьи 48 Федерального закона от 06 октября 2003 г. № 131-ФЗ «Об общих принципах организации местного самоуправления в Российской Федерации», с целью устранения технической ошибки,

ПОСТАНОВЛЯЮ:

1. Внести следующие изменения в постановление Администрации городского округа город Уфа Республики Башкортостан «Об утверждении проекта планировки и проекта межевания территории линейного объекта проспекта Салавата Юлаева на участке от улицы Баязита Бикбая до улицы Интернациональная в Октябрьском и Орджоникидзевском районах городского округа город Уфа Республики Башкортостан» от 13.11.2023 г. № 1995:

1) приложения № 1-1.13 изложить в редакции согласно приложениям № 1-1.13 к настоящему постановлению;

2) приложения № 5-5.13 изложить в редакции согласно приложениям № 2 – 2.13 к настоящему постановлению.

2. Опубликовать настоящее постановление в установленном порядке и разместить на официальном сайте Администрации городского округа город Уфа Республики Башкортостан в информационно-телекоммуникационной сети «Интернет».

3. Контроль за исполнением настоящего постановления возложить на заместителя главы Администрации городского округа город Уфа Республики Башкортостан (строительство, архитектура) в соответствии с функциями по исполнению возложенных полномочий.

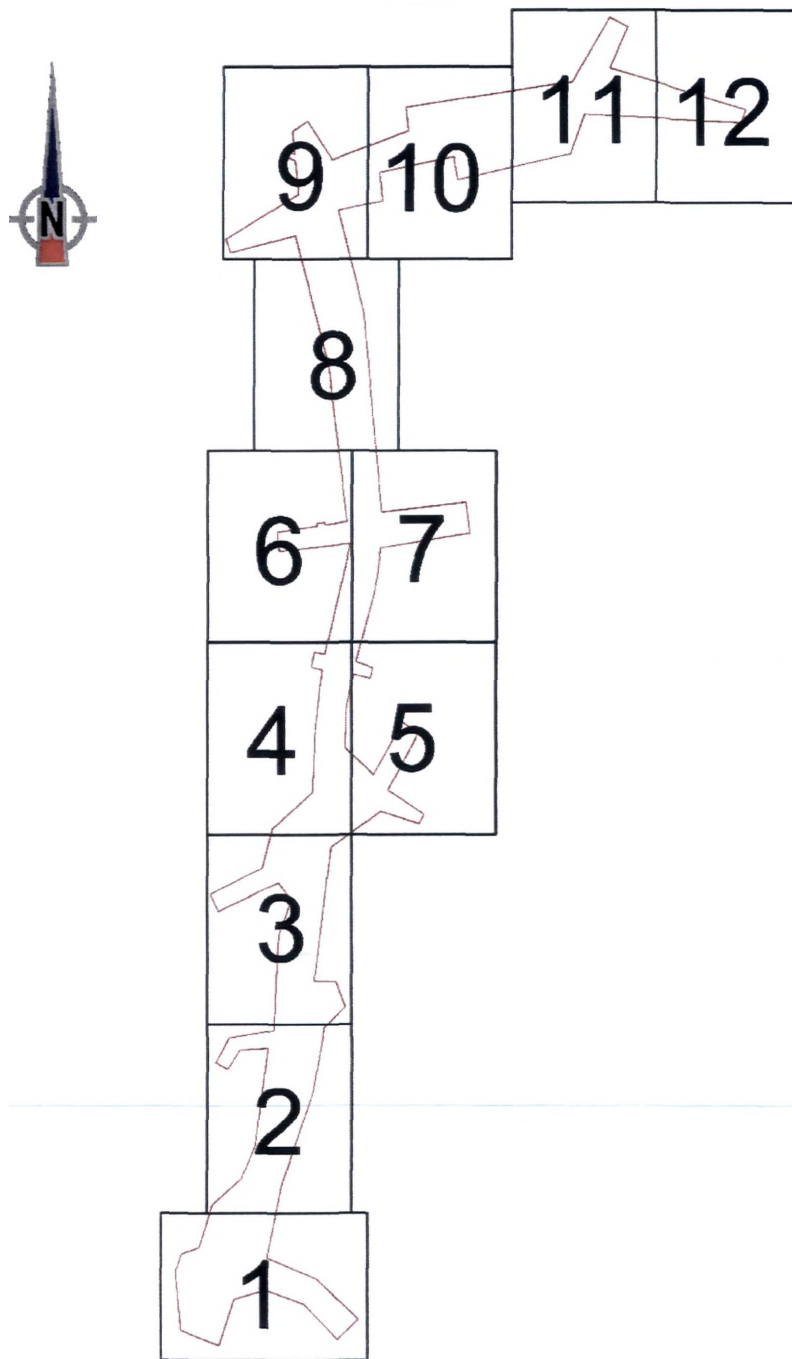
Глава Администрации  
городского округа город Уфа  
Республики Башкортостан



Р.Р. Мавлиев

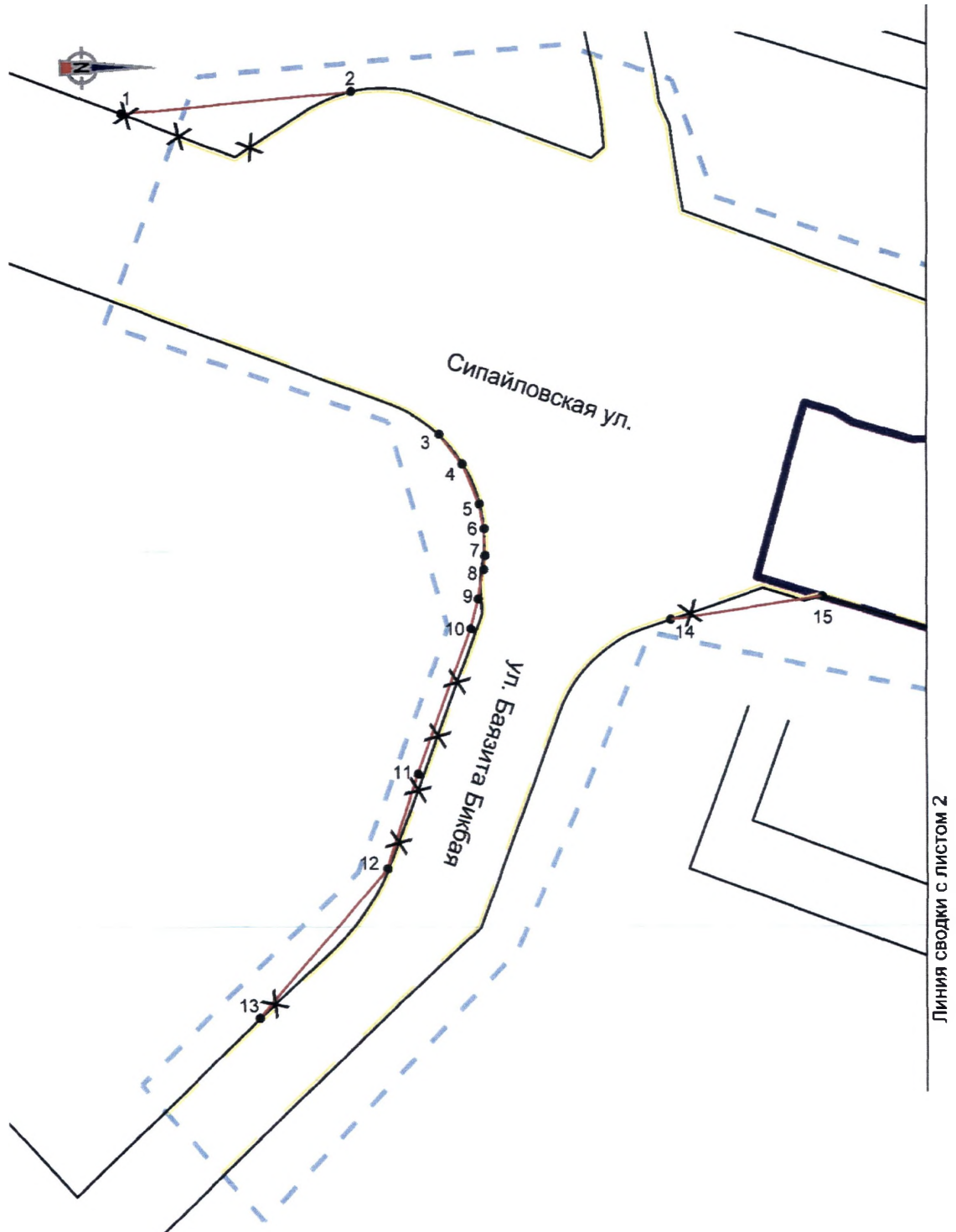
Приложение № 1  
к постановлению Администрации  
городского округа город Уфа  
Республики Башкортостан  
№ 658 от 20.05. 2024 г.

Чертеж красных линий  
Схема размещения листов



Приложение № 1.1  
к постановлению Администрации  
городского округа город Уфа  
Республики Башкортостан  
№ 658 от 20.05. 2024 г.

Чертеж красных линий  
Лист 1



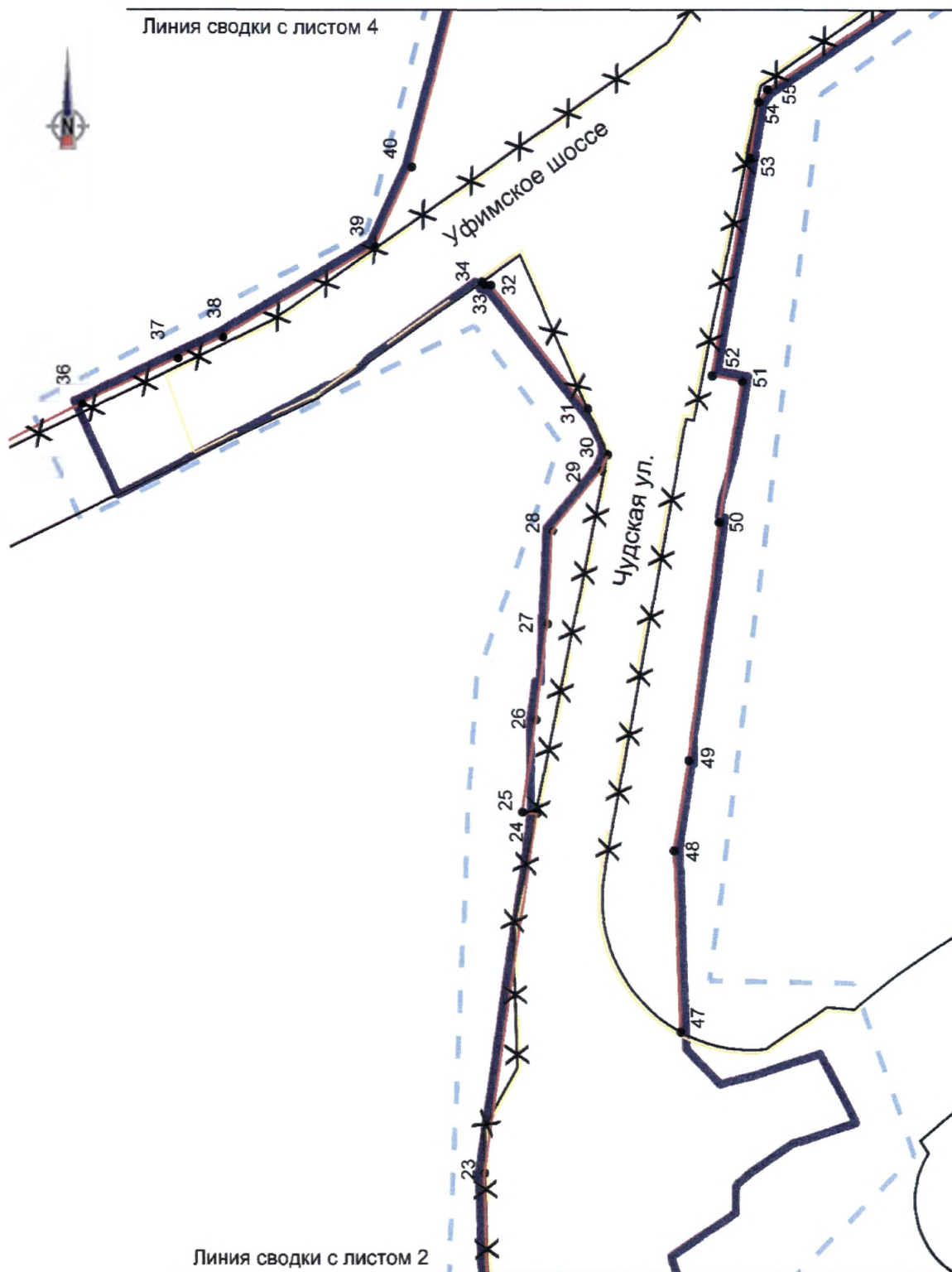
Приложение № 1.2  
к постановлению Администрации  
городского округа город Уфа  
Республики Башкортостан  
№ 658 от 20.05. 2024 г.

Чертеж красных линий  
Лист 2



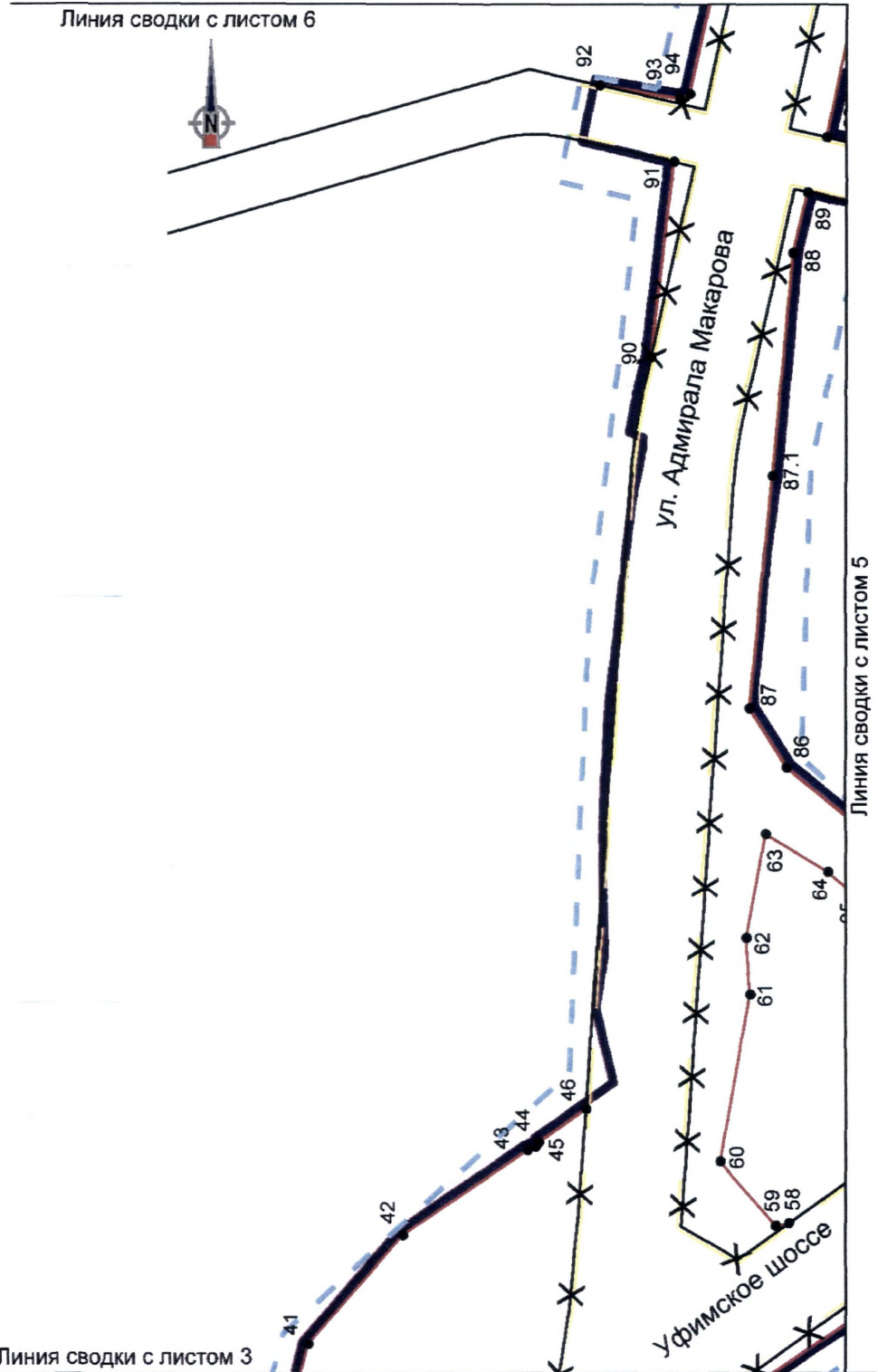
Приложение № 1.3  
к постановлению Администрации  
городского округа город Уфа  
Республики Башкортостан  
№ 658 от 20.05. 2024 г.

Чертеж красных линий  
Лист 3



Приложение № 1.4  
к постановлению Администрации  
городского округа город Уфа  
Республики Башкортостан  
№ 658 от 20.05. 2024 г.

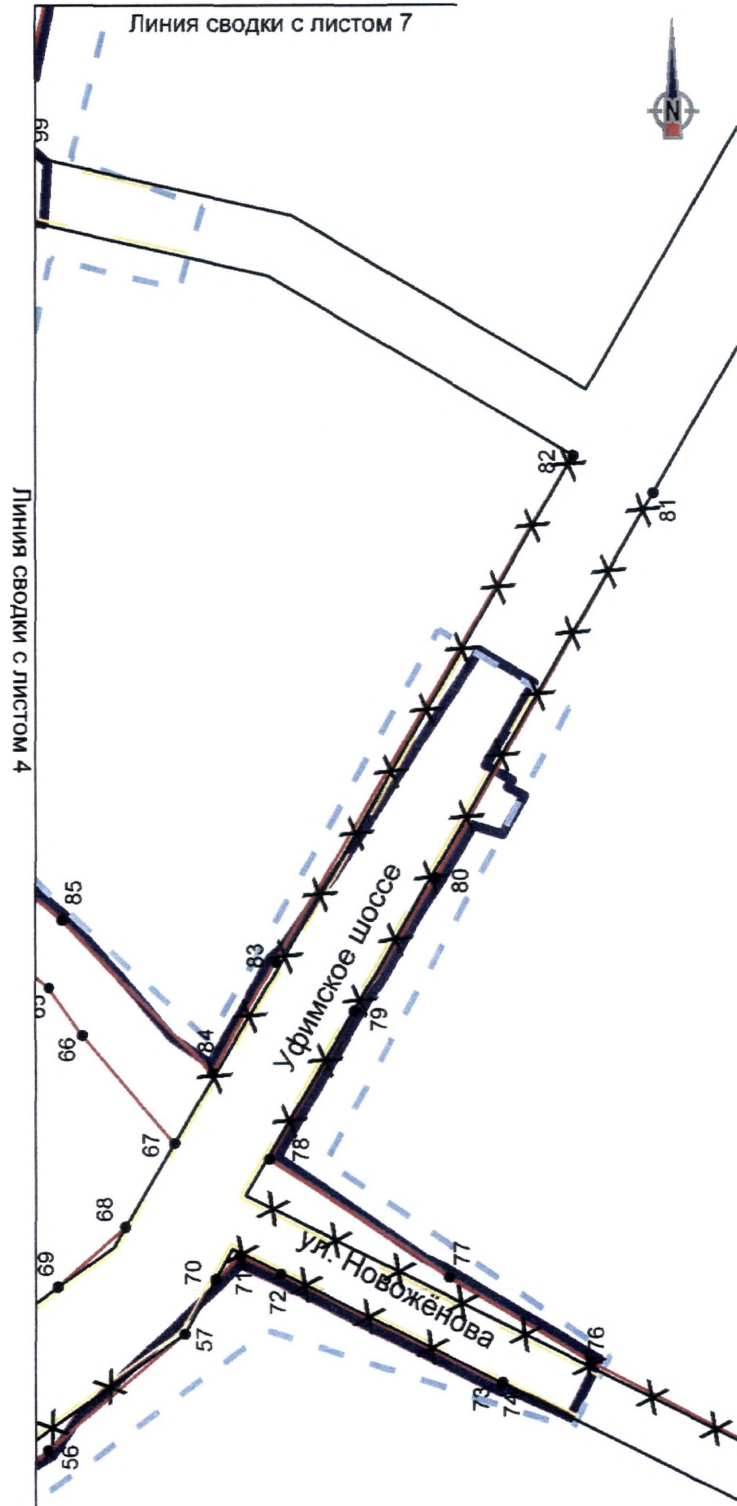
Чертеж красных линий  
Лист 4





Приложение № 1.5  
к постановлению Администрации  
городского округа город Уфа  
Республики Башкортостан  
№ 658 от 20.05.2024 г.

Чертеж красных линий  
Лист 5





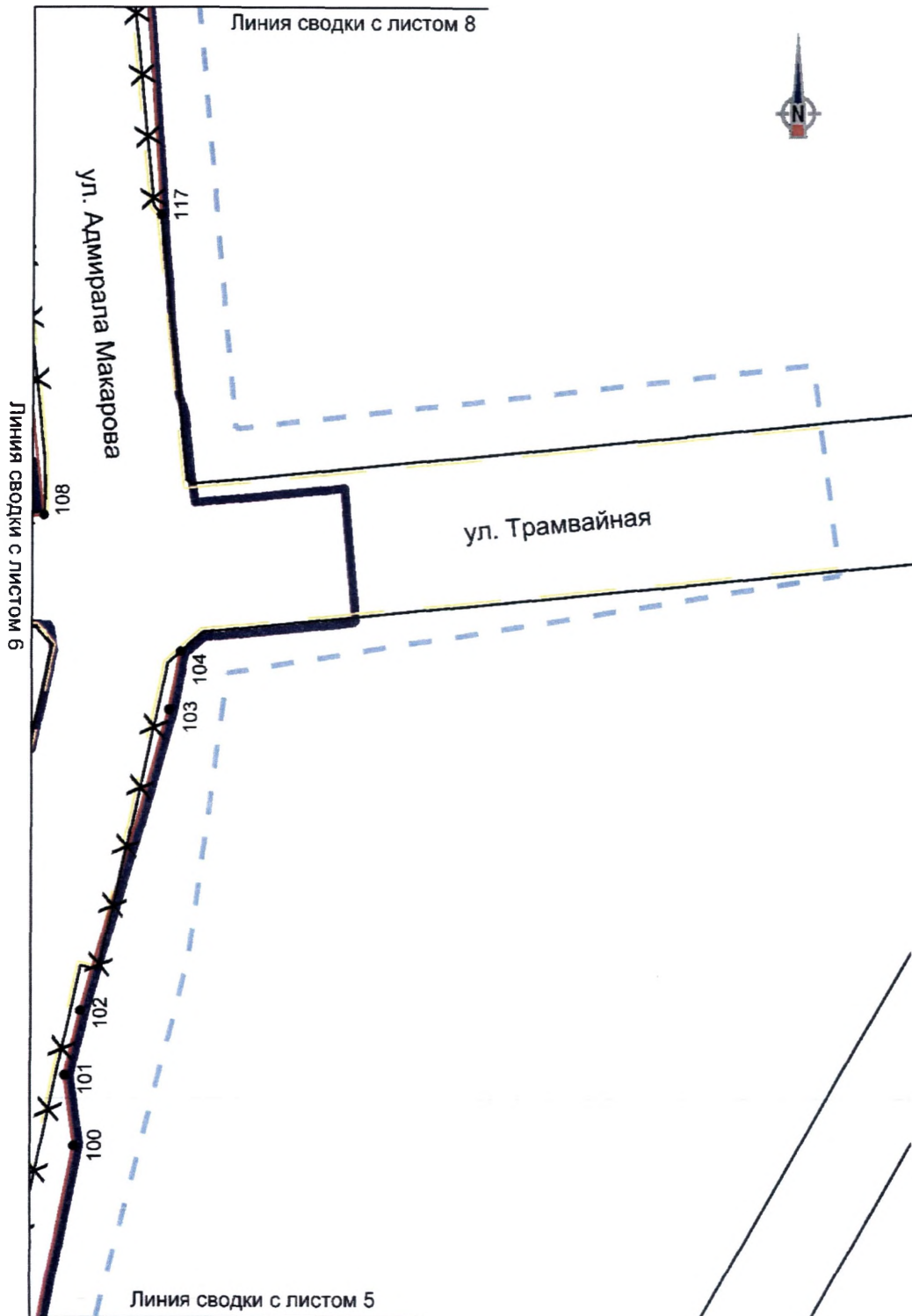
Приложение № 1.6  
к постановлению Администрации  
городского округа город Уфа  
Республики Башкортостан  
№ 658 от 20.05. 2024 г.

Чертеж красных линий  
Лист 6



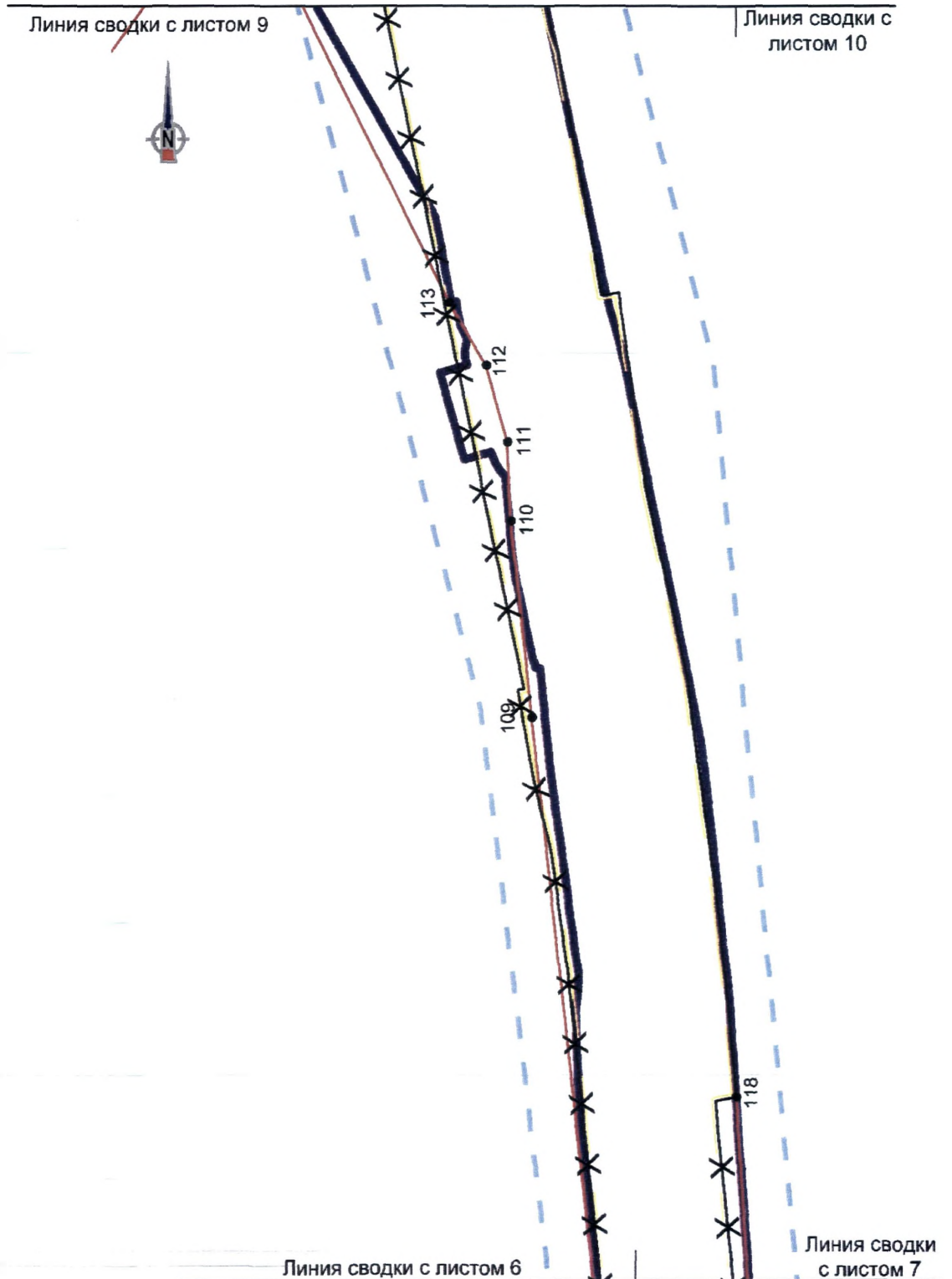
Приложение № 1.7  
к постановлению Администрации  
городского округа город Уфа  
Республики Башкортостан  
№ 658 от 20.05. 2024 г.

Чертеж красных линий  
Лист 7



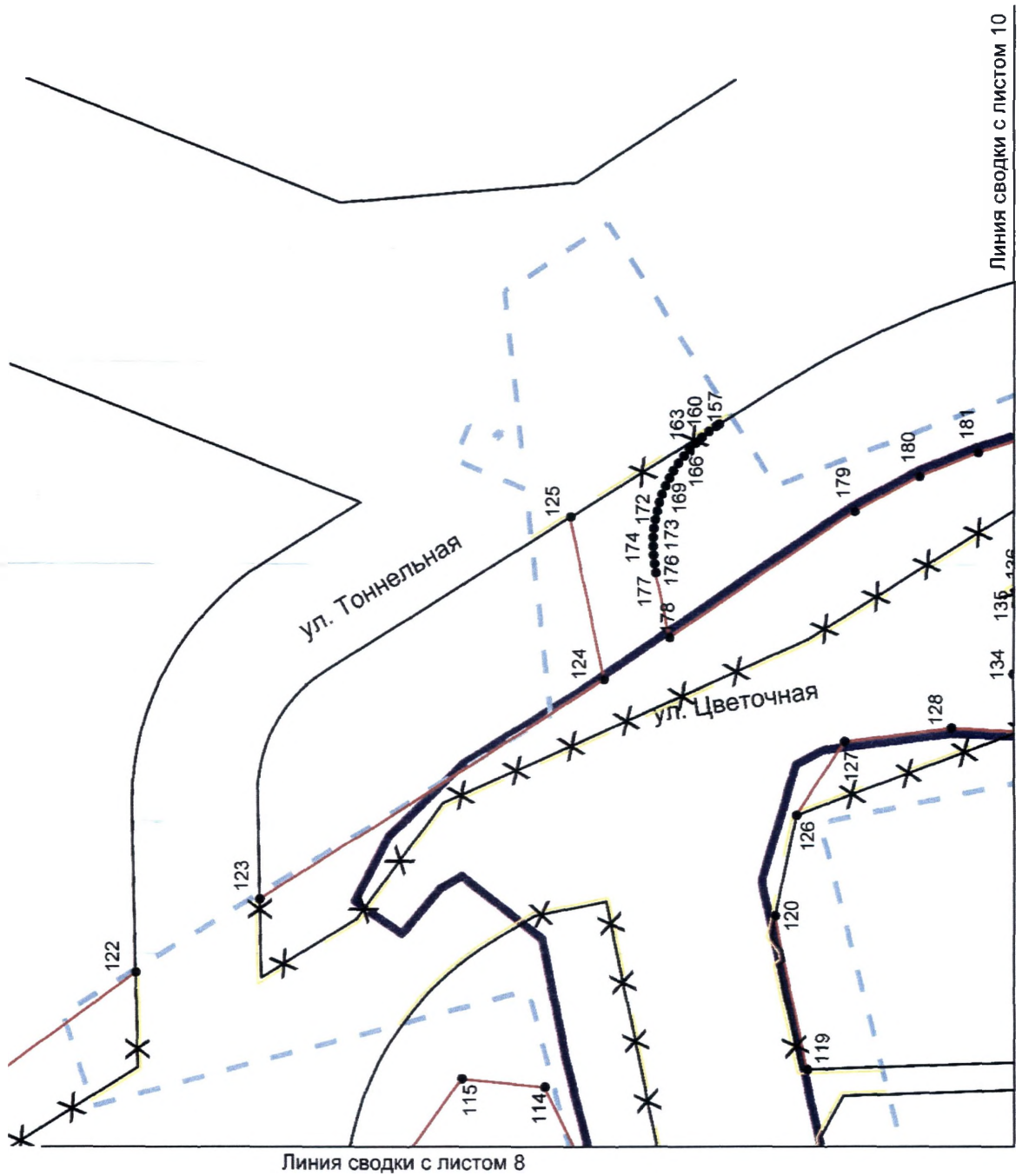
Приложение № 1.8  
к постановлению Администрации  
городского округа город Уфа  
Республики Башкортостан  
№ 658 от 20.05. 2024 г.

Чертеж красных линий  
Лист 8



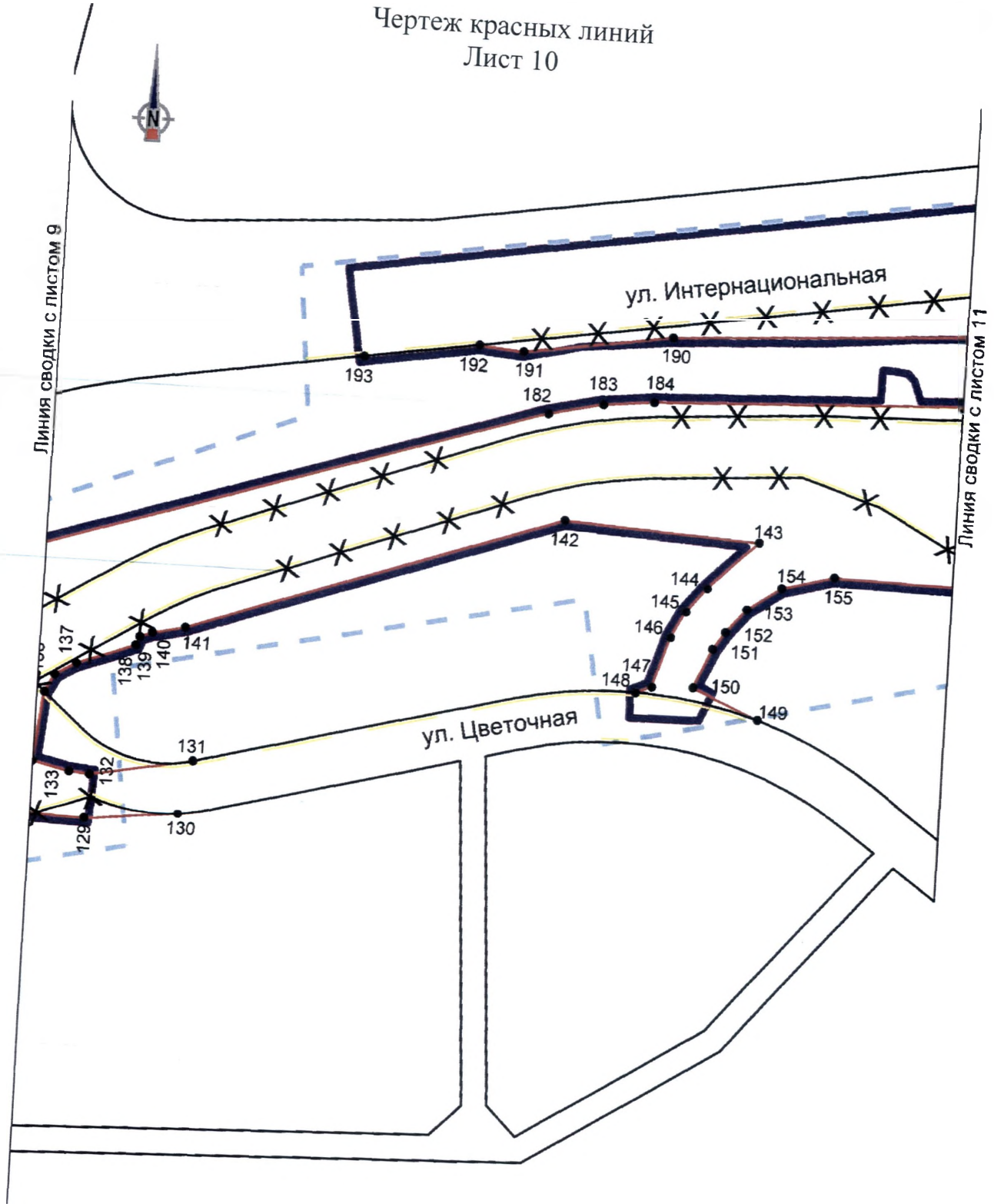
Приложение № 1.9  
к постановлению Администрации  
городского округа город Уфа  
Республики Башкортостан  
№ 658 от 20.05, 2024 г.

Чертеж красных линий  
Лист 9



Приложение № 1.10  
к постановлению Администрации  
городского округа город Уфа  
Республики Башкортостан  
№ 658 от 20.05. 2024 г.

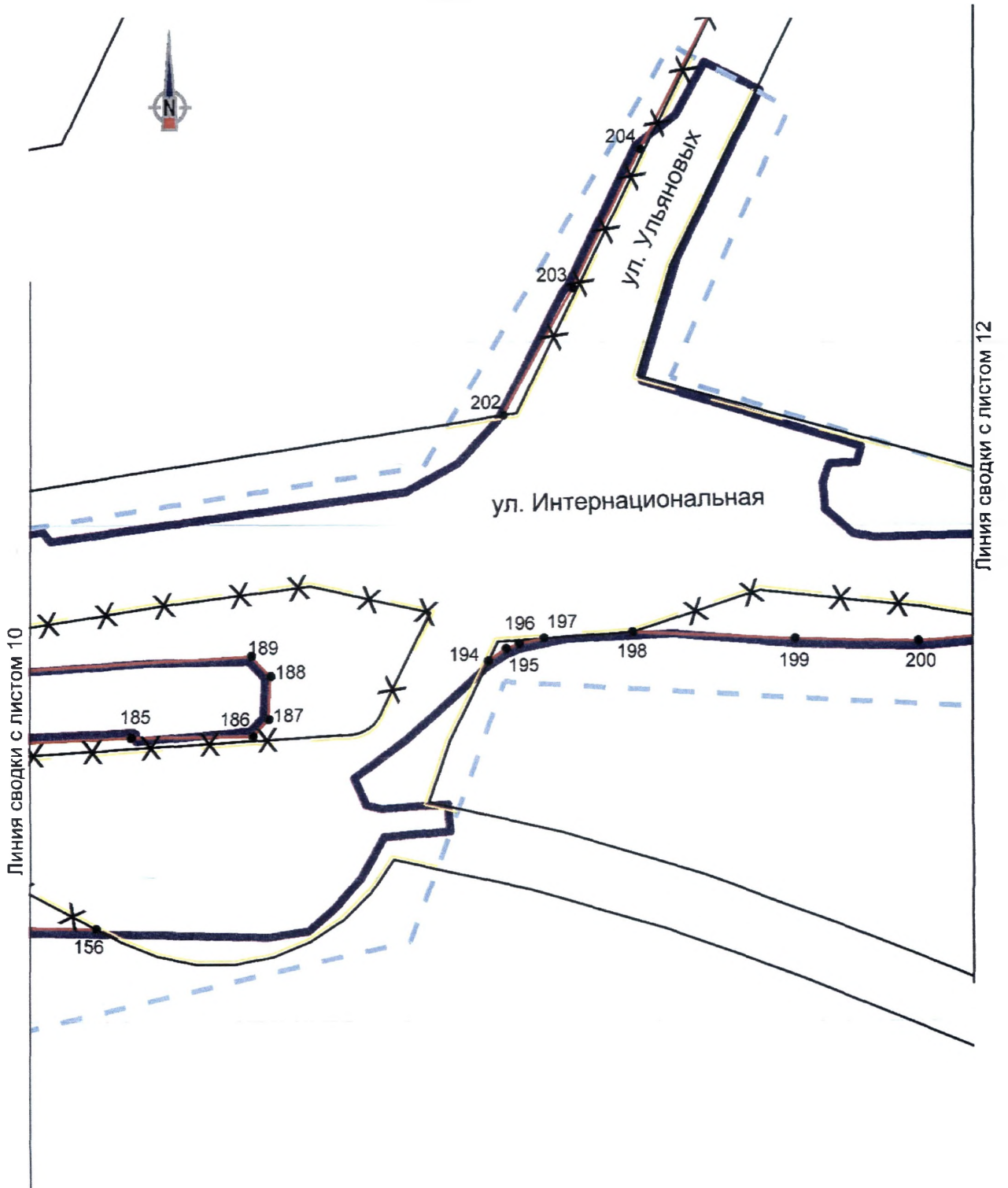
Чертеж красных линий  
Лист 10





Приложение № 1.11  
к постановлению Администрации  
городского округа город Уфа  
Республики Башкортостан  
№ 658 от 20.05 2024 г.

Чертеж красных линий  
Лист 11



Приложение № 1.12  
к постановлению Администрации  
городского округа город Уфа  
Республики Башкортостан  
№ 658 от 20.05. 2024 г.






Чертеж красных линий  
Лист 12





Приложение № 1.13  
к постановлению Администрации  
городского округа город Уфа  
Республики Башкортостан  
№ 658 от 20.05. 2024 г.

Условные обозначения к чертежу красных линий.

-  границы территории, в отношении которой осуществляется подготовка проекта планировки
-  существующие красные линии
-  отменяемые красные линии
-  устанавливаемые красные линии
-  258 номера характерных точек устанавливаемых красных линий

Существующие элементы планировочной структуры

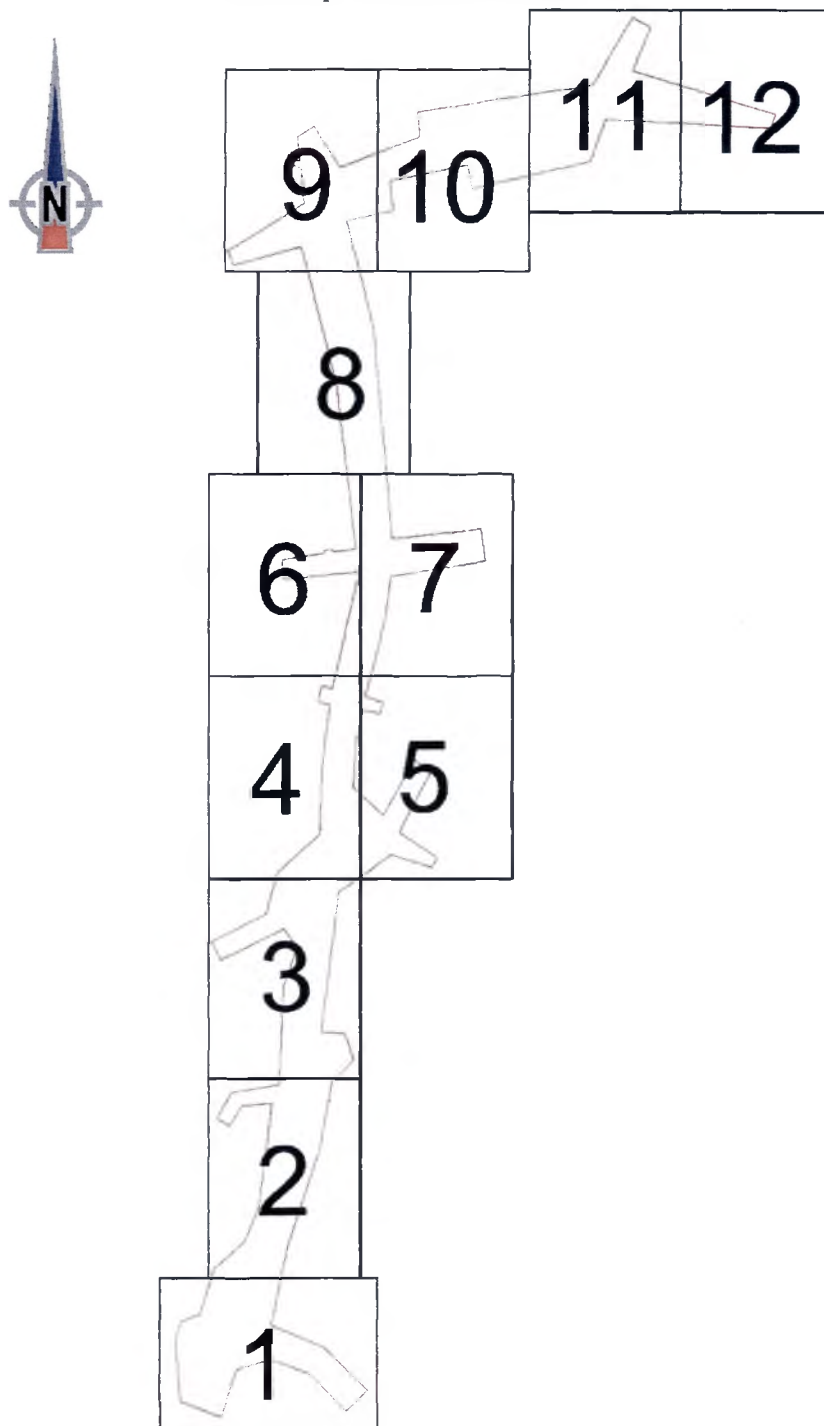
-  граница территории улично-дорожной сети

Планируемые элементы планировочной структуры

-  граница размещения линейного объекта

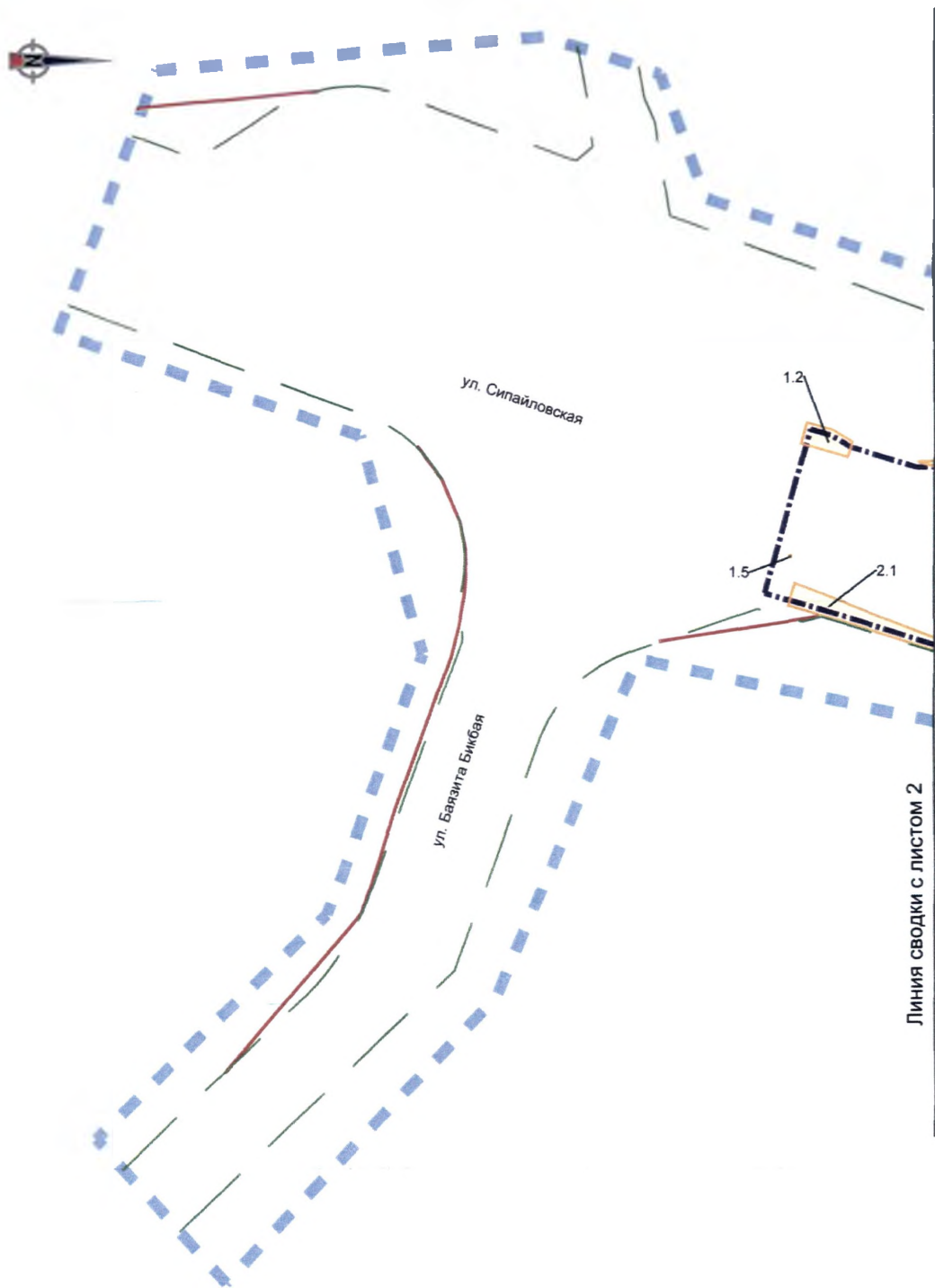
Приложение № 2  
к постановлению Администрации  
городского округа город Уфа  
Республики Башкортостан  
№ 658 от 20.05. 2024 г.

Чертеж межевания территории  
Схема размещения листов



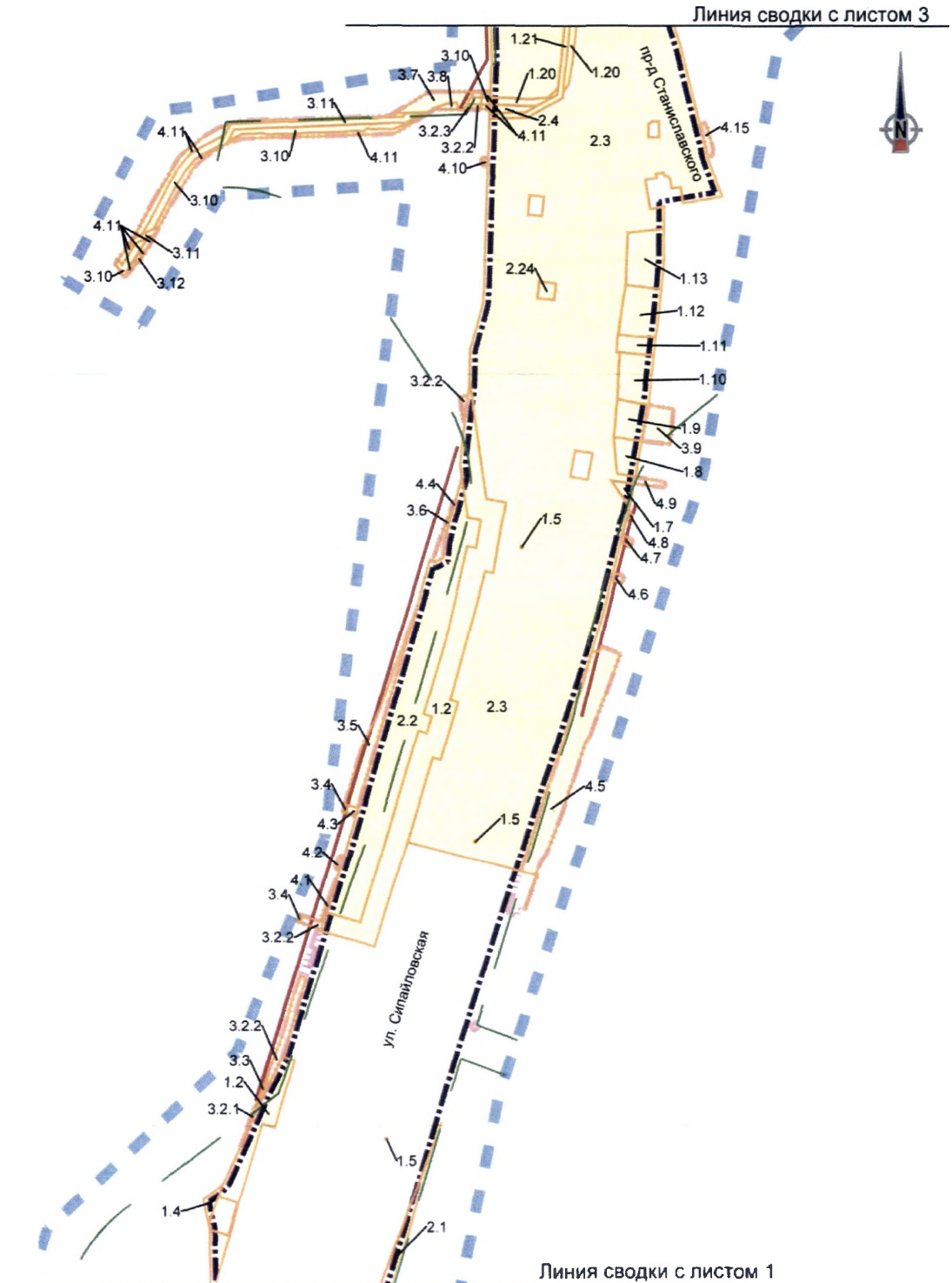
Приложение № 2.1  
к постановлению Администрации  
городского округа город Уфа  
Республики Башкортостан  
№ 658 от 20.05. 2024 г.

Чертеж межевания территории  
Лист 1



Приложение № 2.2  
к постановлению Администрации  
городского округа город Уфа  
Республики Башкортостан  
№ 658 от 20.05. 2024 г.

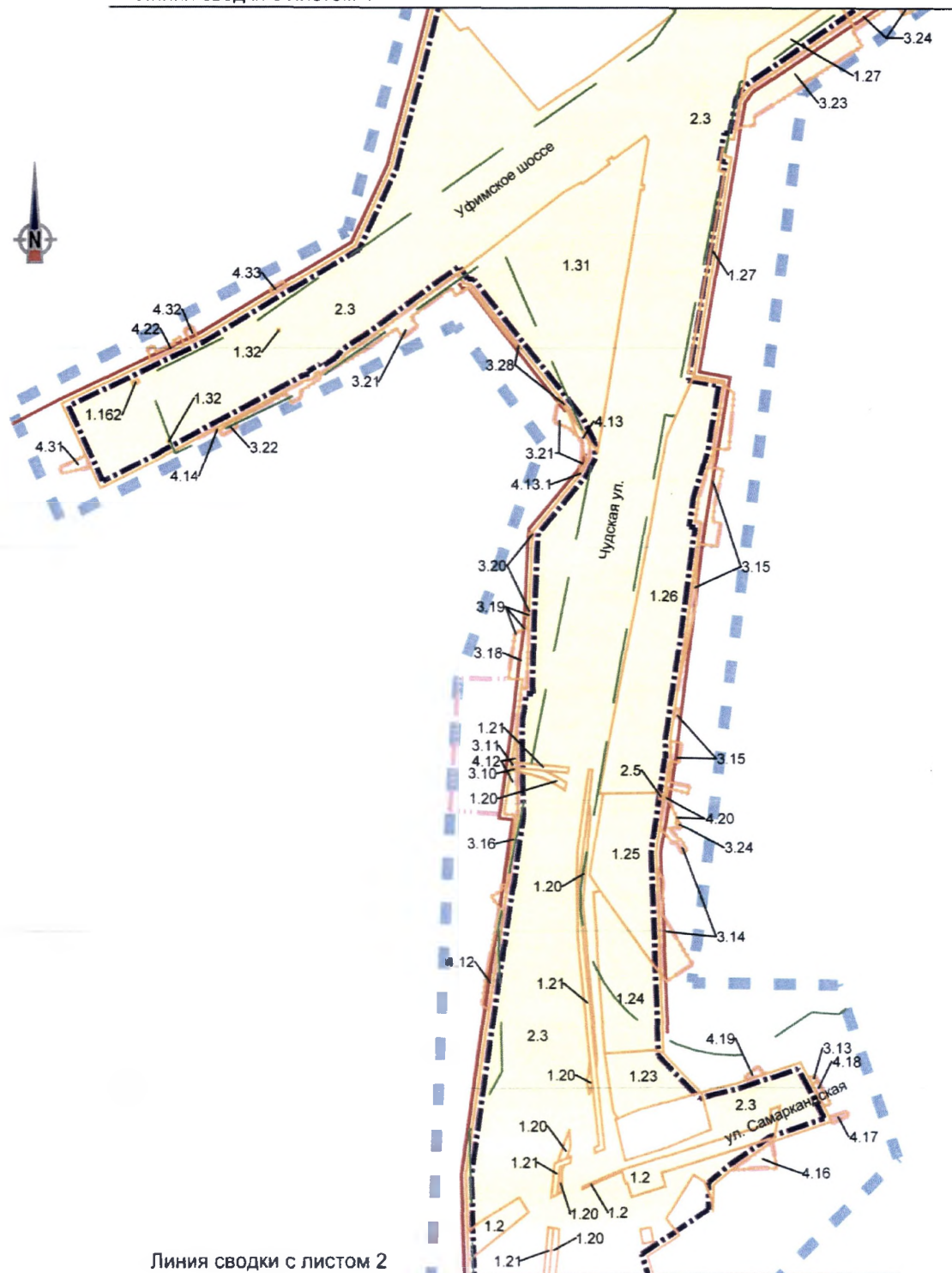
Чертеж межевания территории  
Лист 2



Приложение № 2.3  
к постановлению Администрации  
городского округа город Уфа  
Республики Башкортостан  
№ 658 от 20.05. 2024 г.

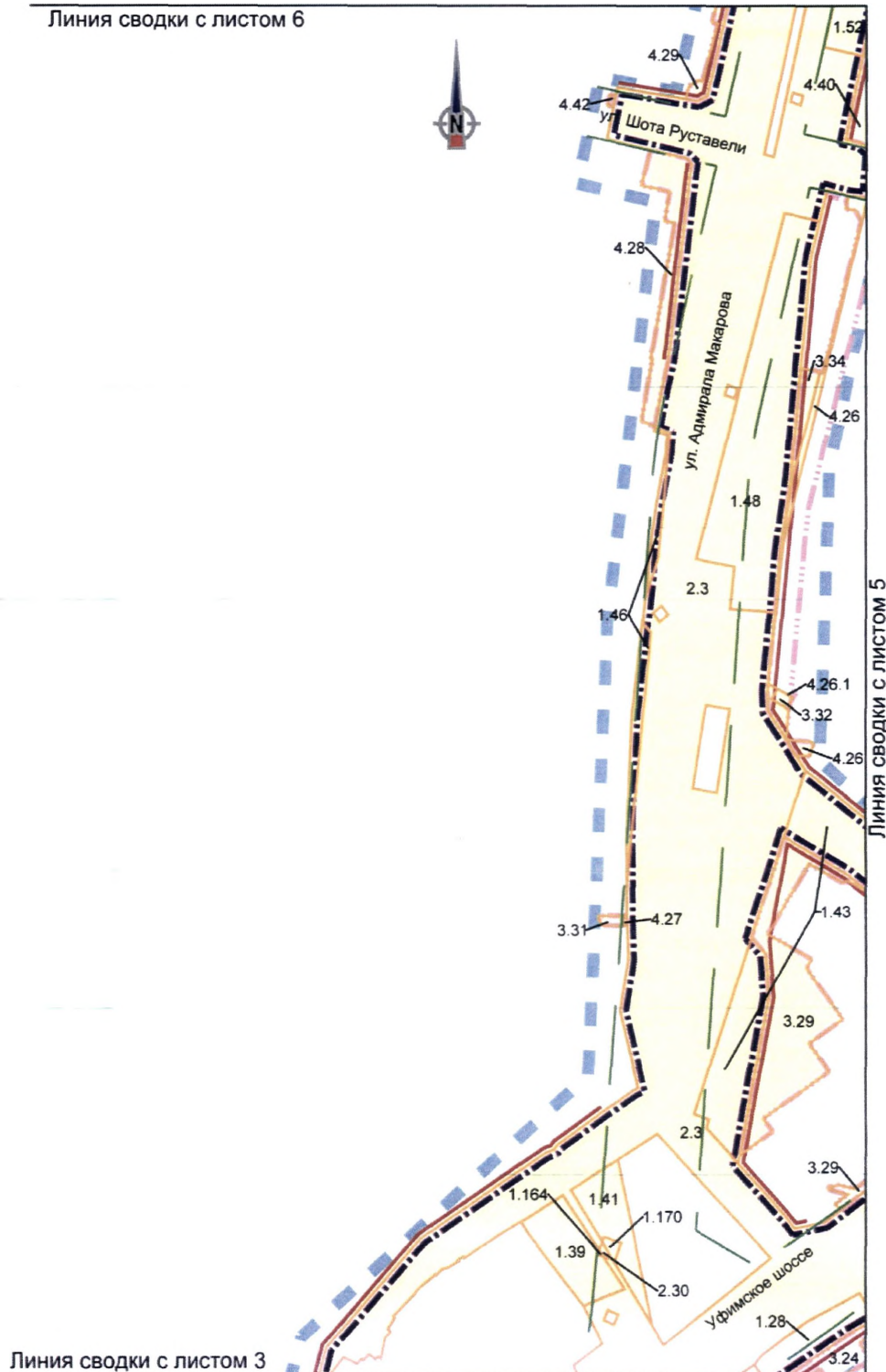
Чертеж межевания территории  
Лист 3

Линия сводки с листом 4



Приложение № 2.4  
к постановлению Администрации  
городского округа город Уфа  
Республики Башкортостан  
№ 658 от 20.05.2024 г.

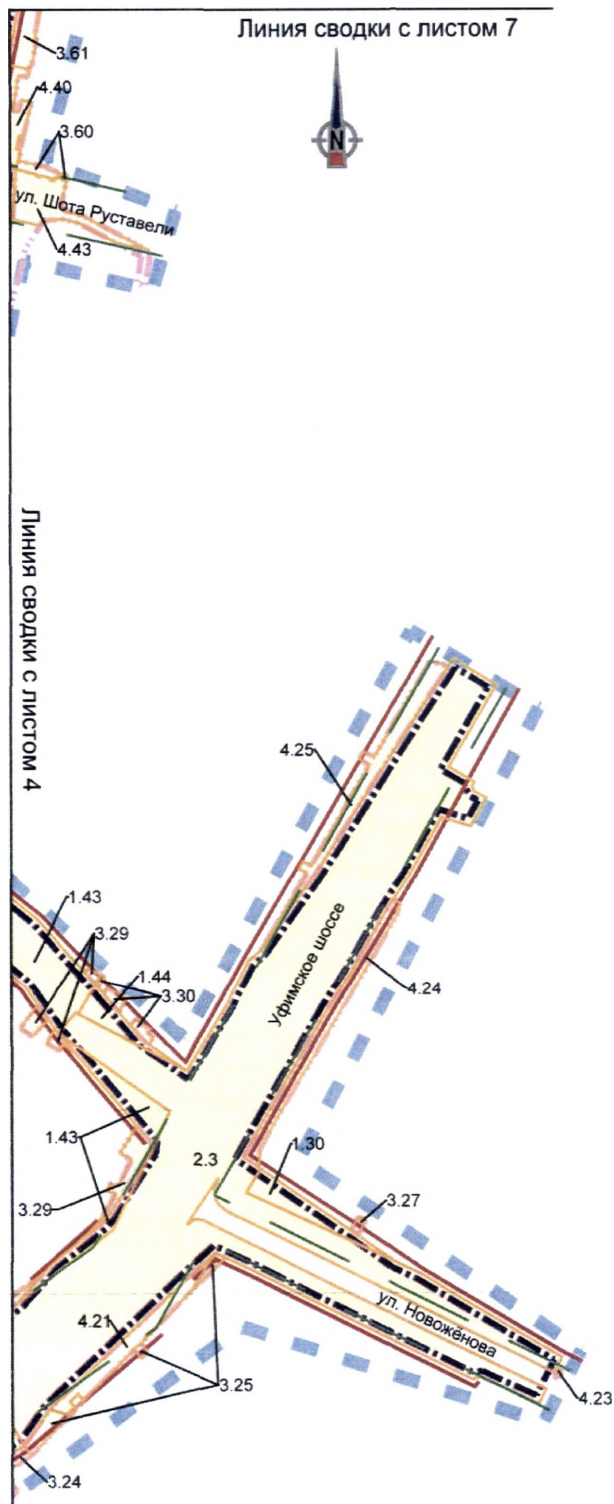
Чертеж межевания территории  
Лист 4





Приложение № 2.5  
к постановлению Администрации  
городского округа город Уфа  
Республики Башкортостан  
№ 658 от 20.05 2024 г.

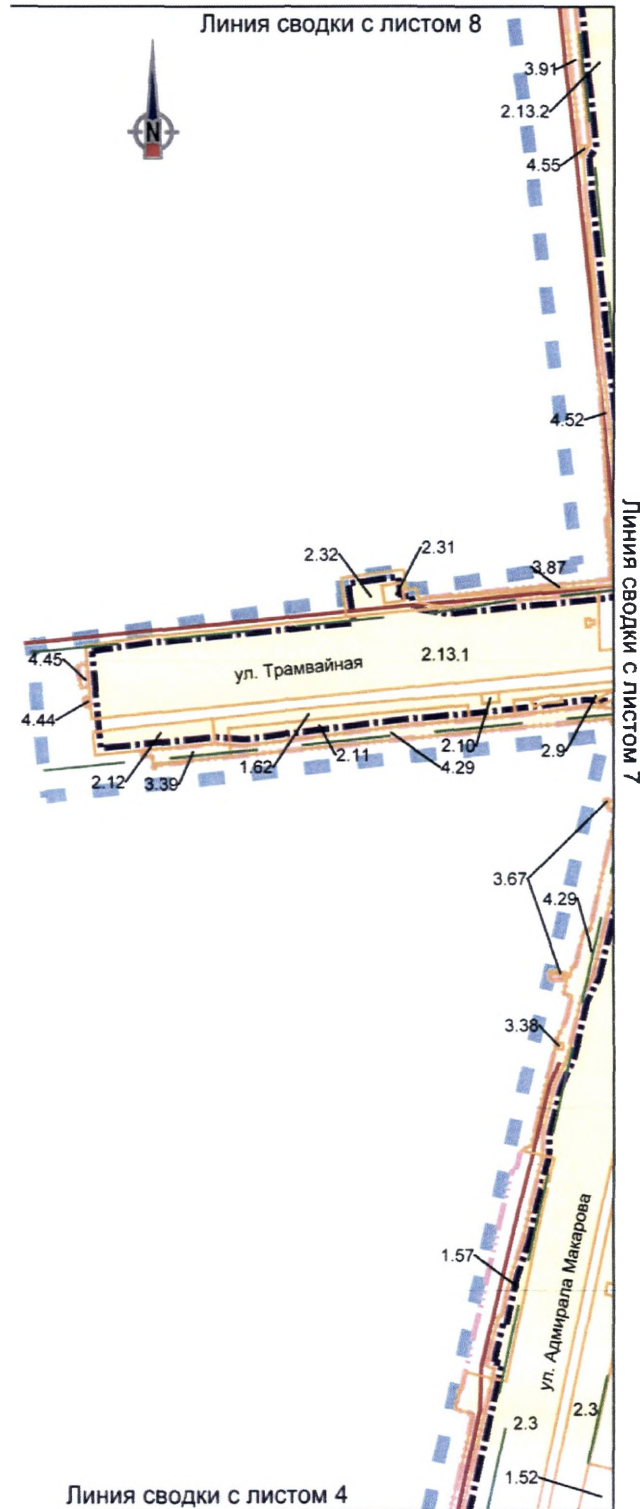
Чертеж межевания территории  
Лист 5





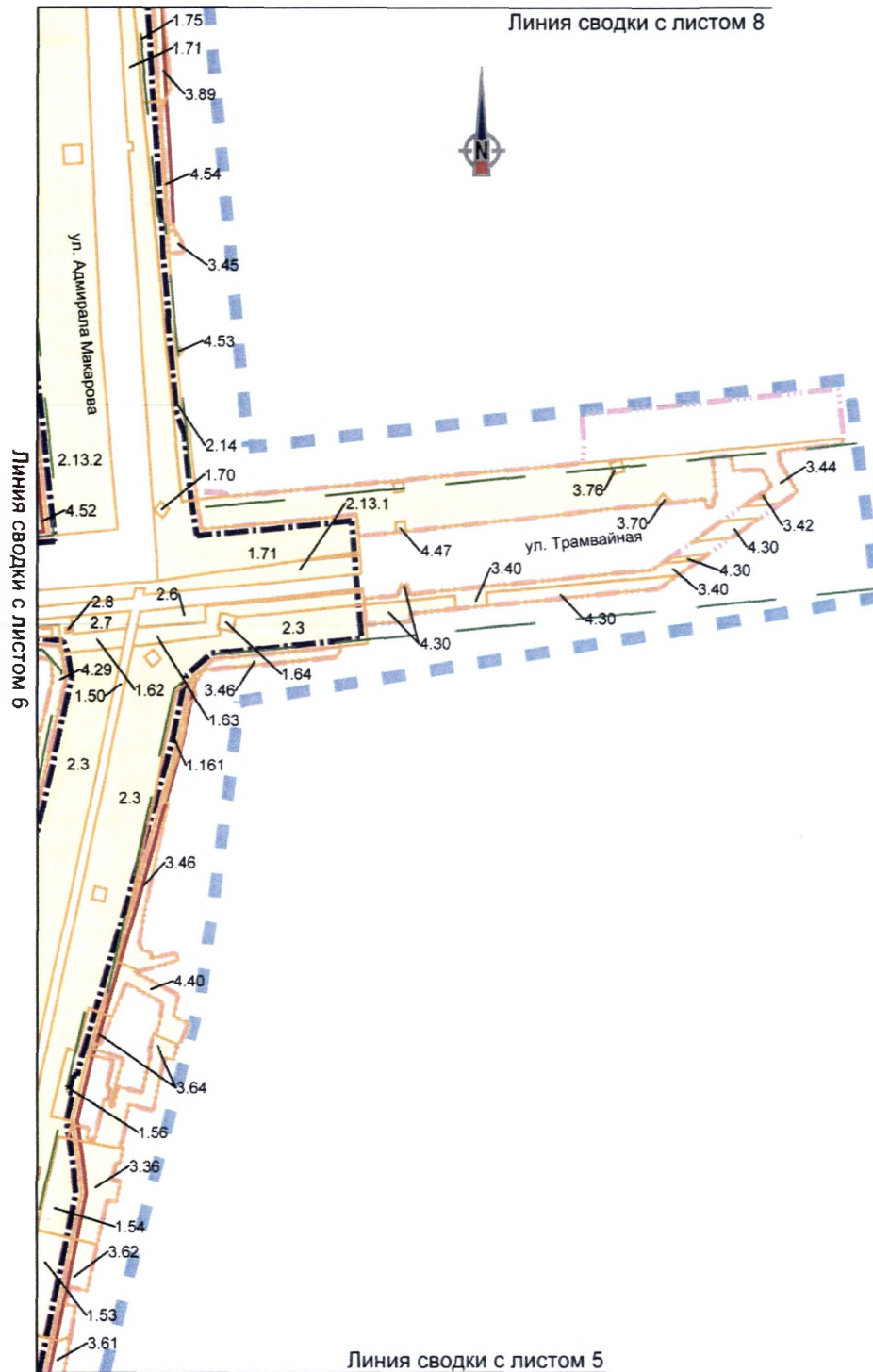
Приложение № 2.6  
к постановлению Администрации  
городского округа город Уфа  
Республики Башкортостан  
№ 658 от 20.05. 2024 г.

Чертеж межевания территории  
Лист 6



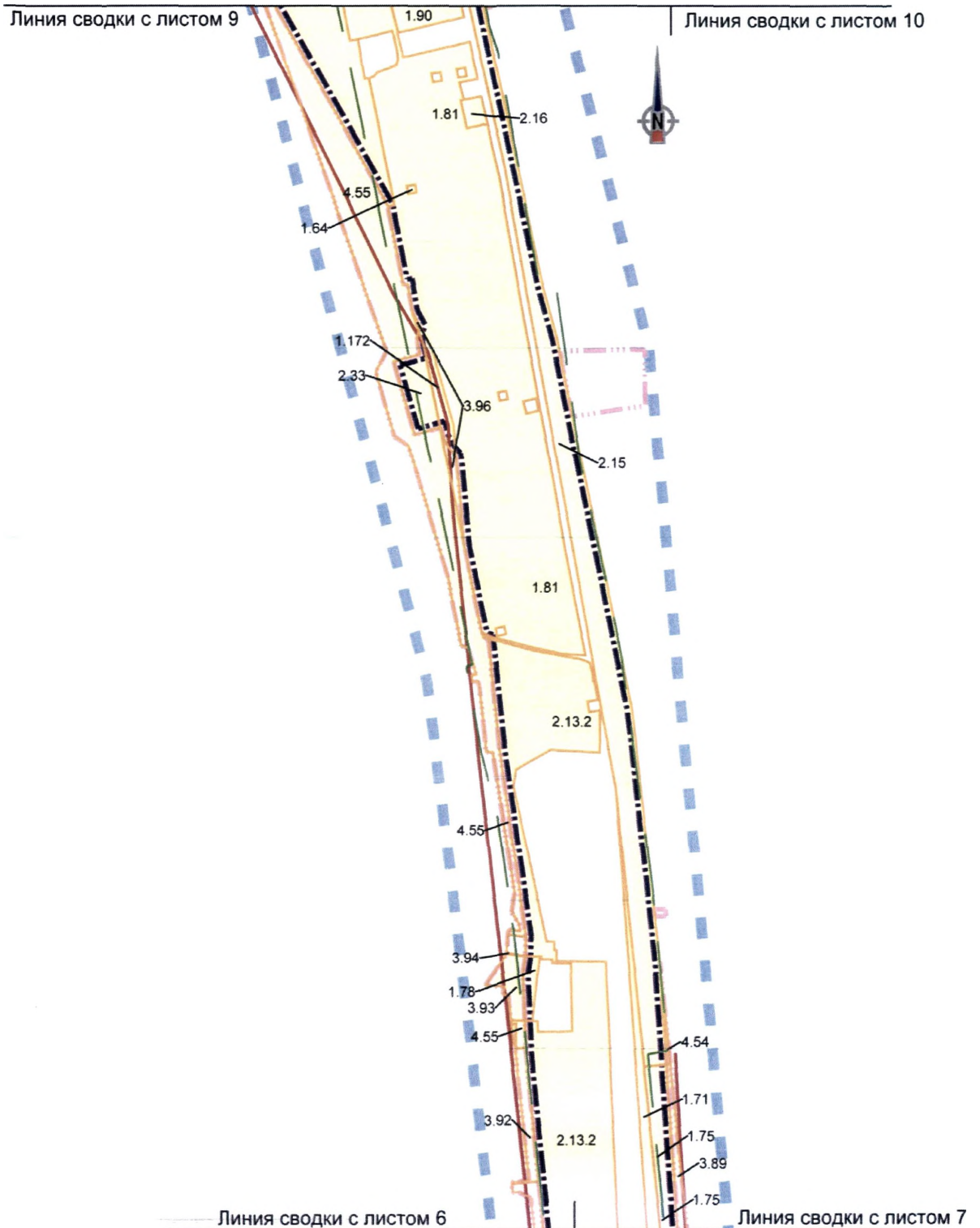
Приложение № 2.7  
к постановлению Администрации  
городского округа город Уфа  
Республики Башкортостан  
№ 658 от 20.05. 2024 г.

Чертеж межевания территории  
Лист 7



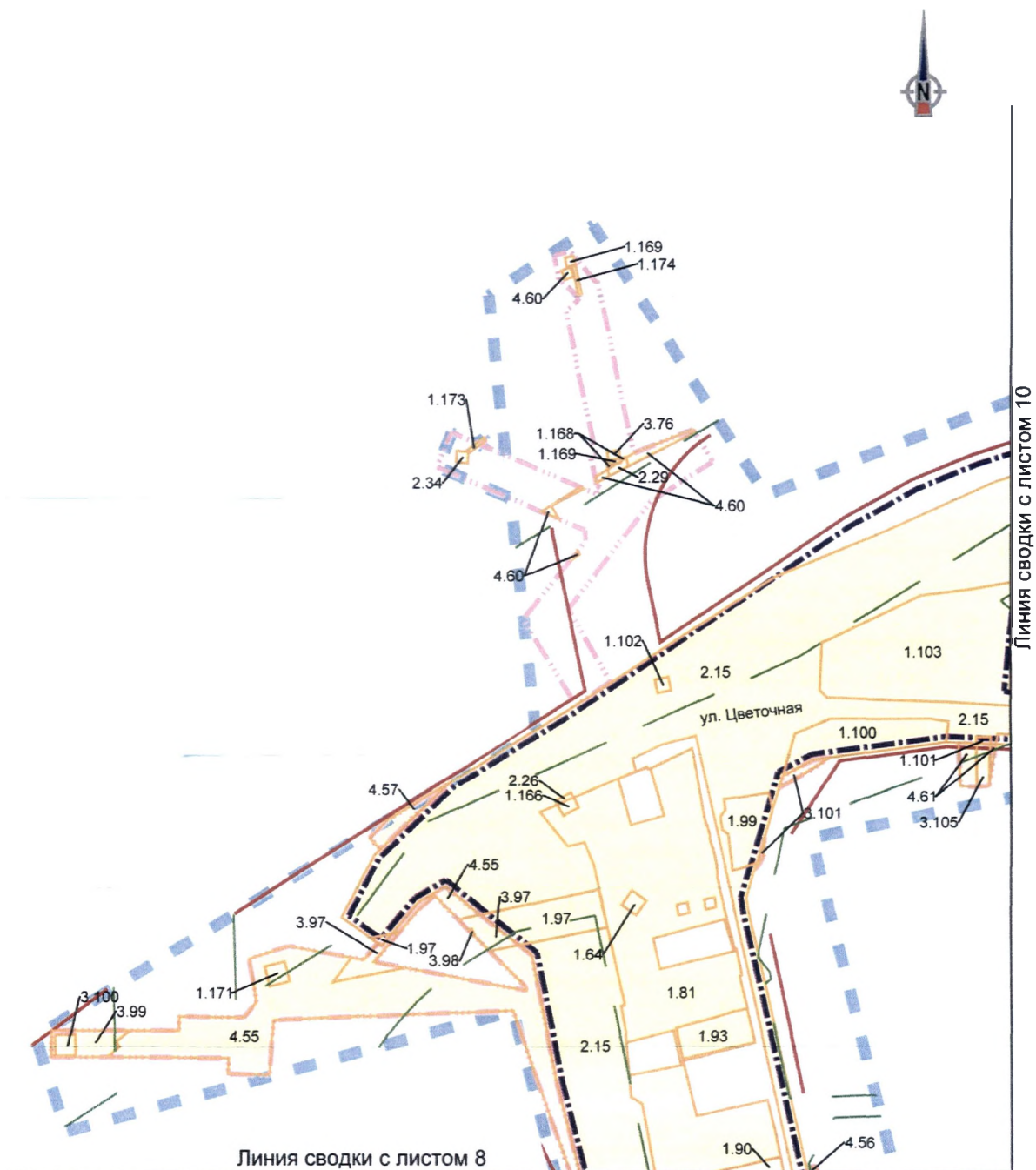
Приложение № 2.8  
к постановлению Администрации  
городского округа город Уфа  
Республики Башкортостан  
№ 658 от 20.05, 2024 г.

Чертеж межевания территории  
Лист 8



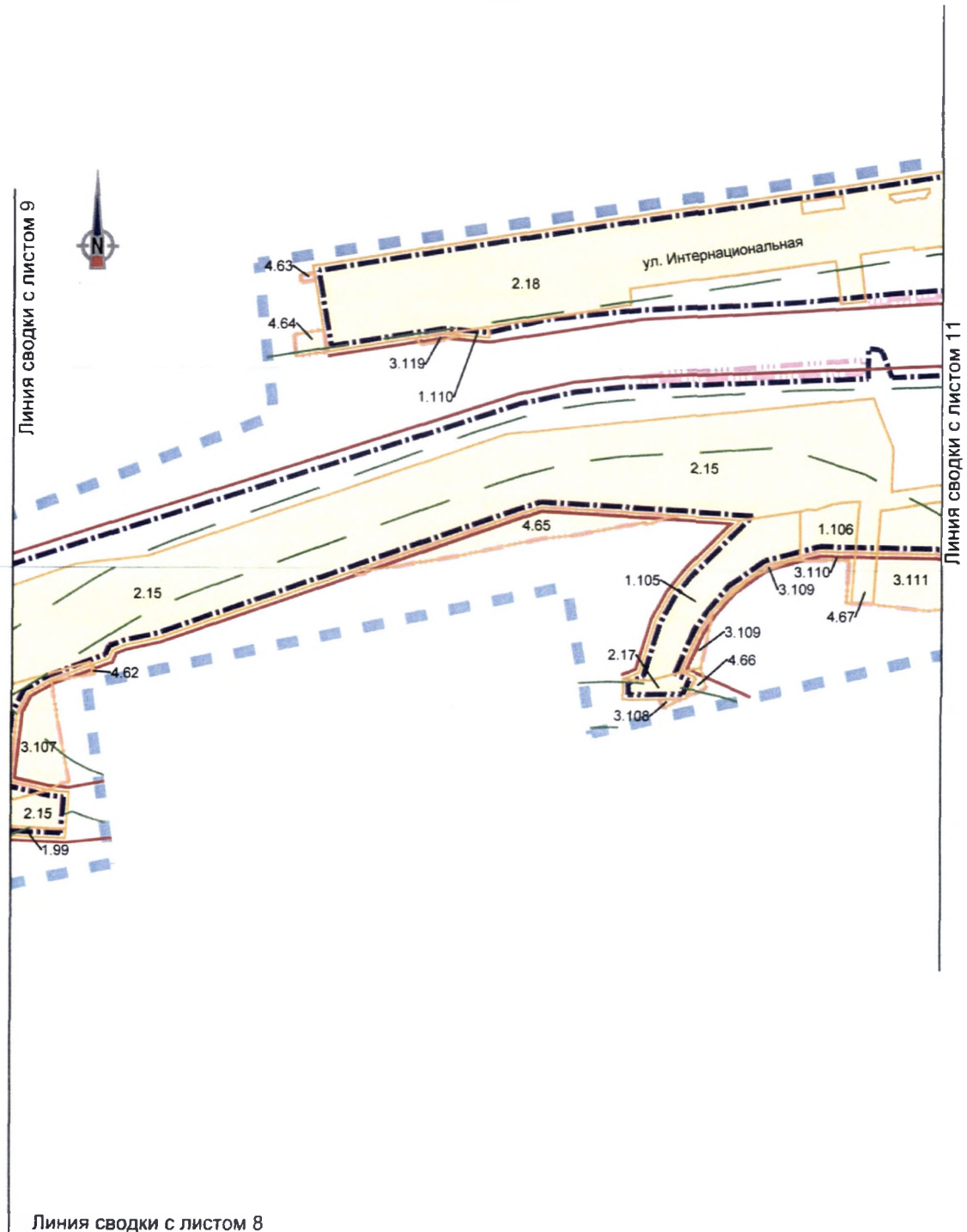
Приложение № 2.9  
к постановлению Администрации  
городского округа город Уфа  
Республики Башкортостан  
№ 658 от 20.05. 2024 г.

Чертеж межевания территории  
Лист 9



Приложение № 2.10  
к постановлению Администрации  
городского округа город Уфа  
Республики Башкортостан  
№ 658 от 20.05. 2024 г.

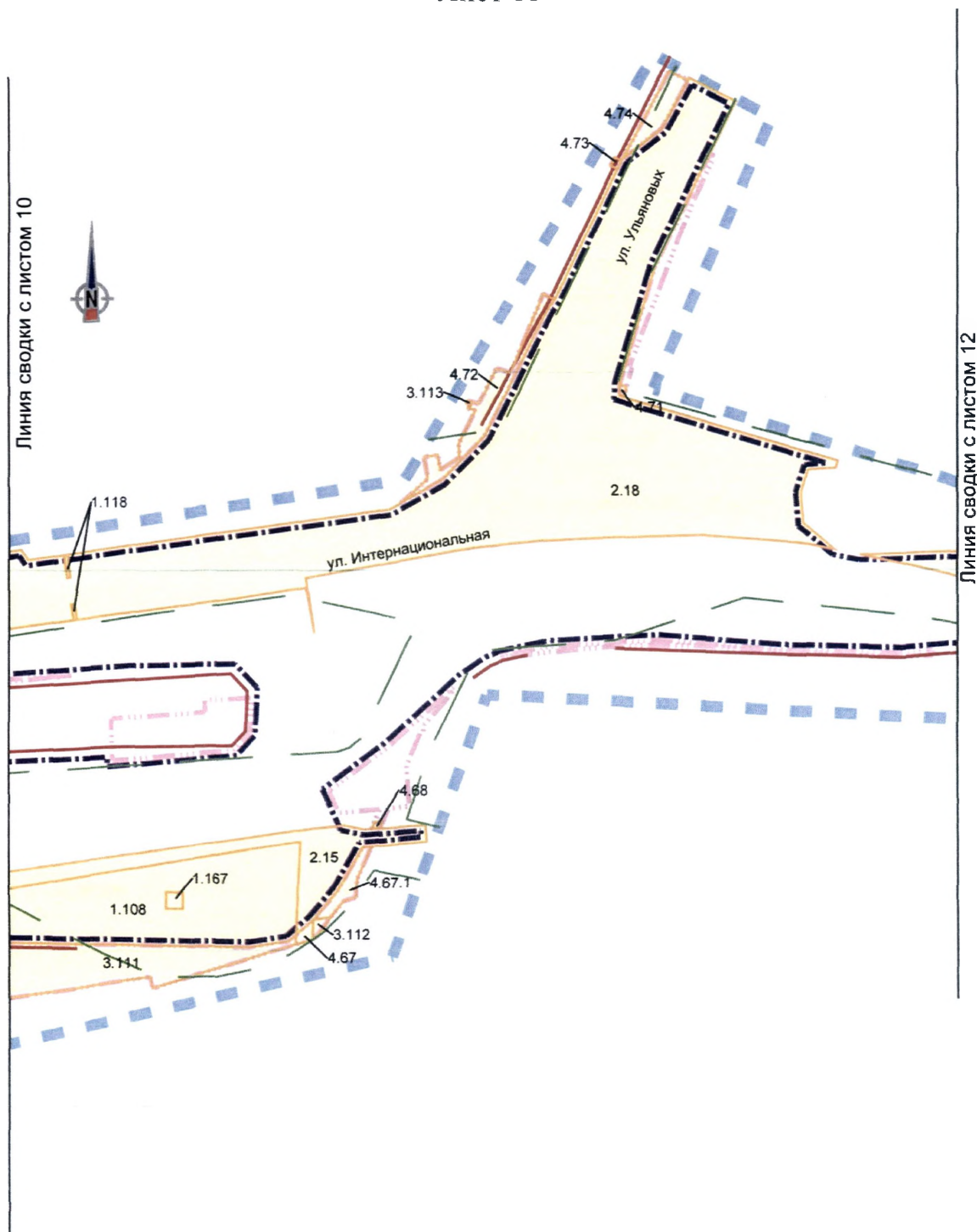
Чертеж межевания территории  
Лист 10





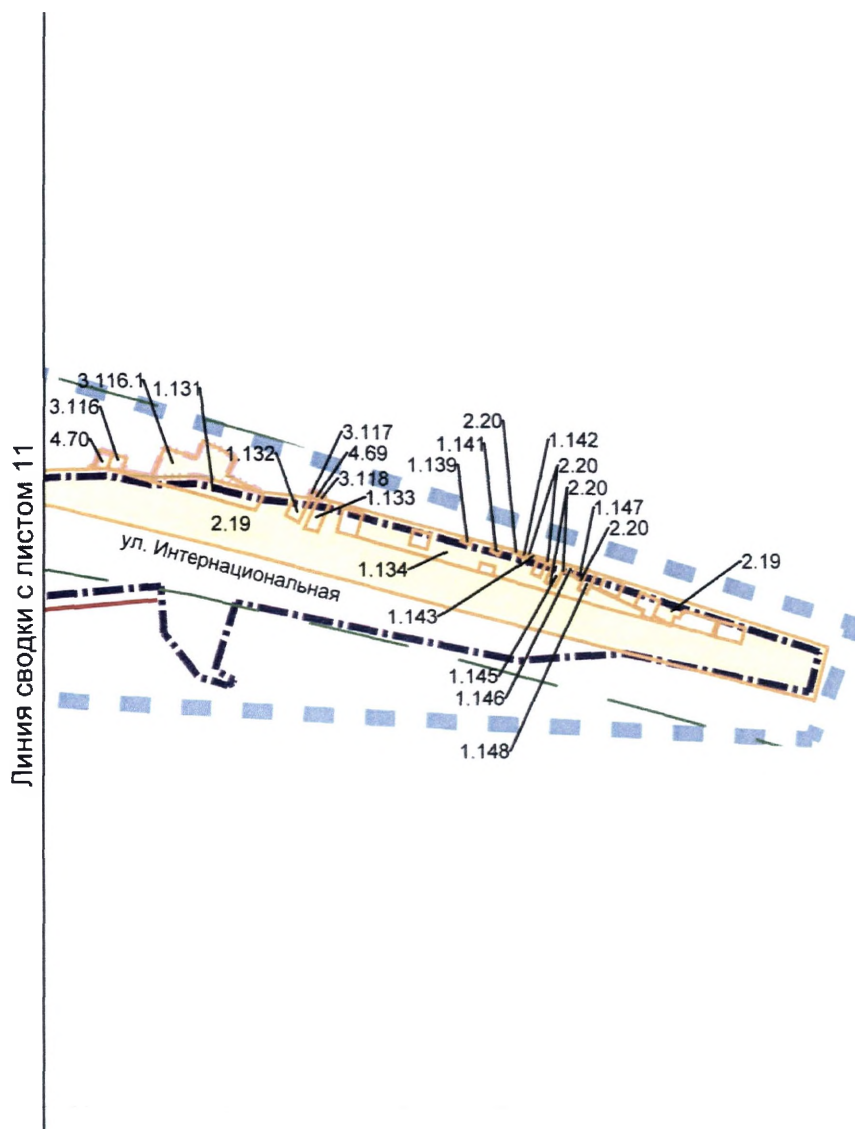
Приложение № 2.11  
к постановлению Администрации  
городского округа город Уфа  
Республики Башкортостан  
№ 658 от 20.05 2024 г.

Чертеж межевания территории  
Лист 11



Приложение № 2.12  
к постановлению Администрации  
городского округа город Уфа  
Республики Башкортостан  
№ 658 от 20.05. 2024 г.

Чертеж межевания территории  
Лист 12





Приложение № 2.13  
к постановлению Администрации  
городского округа город Уфа  
Республики Башкортостан  
№ 658 от 20.05. 2024 г.

Условные обозначения к чертежу межевания территории.

	границы территории, в отношении которой осуществляется подготовка проекта планировки;
	красные линии, утвержденные в составе проекта планировки*
	границы планируемых элементов планировочной структуры (зоны планируемого размещения линейного объекта);
	границы планируемых элементов планировочной структуры (зоны планируемого размещения линейных объектов, подлежащих реконструкции в связи с изменением их местоположения);
	границы существующих элементов планировочной структуры (улично-дорожная сеть)
	границы образуемых земельных участков, в том числе расположенных полностью или частично в границах зоны планируемого размещения линейного объекта, в отношении которых предполагаются их резервирование и (или) изъятие для государственных или муниципальных нужд;
1.2	условные номера образуемых земельных участков, в том числе расположенных полностью или частично в границах зоны планируемого размещения линейного объекта, в отношении которых предполагаются их резервирование и (или) изъятие для государственных или муниципальных нужд;

\* - линии отступа от красных линий совпадают с красными линиями;