



КАРАР

«21» февраль 2017й. № 195

ПОСТАНОВЛЕНИЕ

«21» февраля 2017г.

Об утверждении проекта планировки и проекта межевания территории, ограниченной улицей Пугачева, рекой Белой и рекой Уфа в Кировском районе городского округа город Уфа Республики Башкортостан

В соответствии с требованиями статей 41, 42, 43, 46 Градостроительного кодекса Российской Федерации, руководствуясь Правилами землепользования и застройки городского округа город Уфа Республики Башкортостан, утвержденными решением Совета городского округа город Уфа Республики Башкортостан от 22.08.2008 г. № 7/4, на основании постановления Администрации городского округа город Уфа Республики Башкортостан от 31.07.2015 г. № 2970 «О разработке проекта планировки и проекта межевания территории, ограниченной улицей Пугачева, рекой Белой и рекой Уфа в Кировском районе городского округа город Уфа Республики Башкортостан» (заказчик: Муниципальное унитарное предприятие «Служба заказчика и технического надзора» городского округа город Уфа Республики Башкортостан), с учетом протокола публичных слушаний от 31.10.2016 г. и заключения о результатах публичных слушаний от 02.11.2016 г. по проекту планировки и проекту межевания территории, с целью обеспечения её устойчивого развития,

ПОСТАНОВЛЯЮ:

1. Утвердить проект планировки территории, ограниченной улицей Пугачева, рекой Белой и рекой Уфа в Кировском районе городского округа город Уфа Республики Башкортостан, площадью 606,4 га в составе:

1.1. Чертеж планировки территории с отображением красных линий, линий регулирования застройки, осей улиц, линий дорог и проездов согласно приложению № 1;

1.2. Чертеж планировки территории с отображением границ зон

планируемого размещения объектов жилого, социально-культурного и коммунально-бытового назначения согласно приложению № 2;

1.3. Чертеж планировки территории с отображением красных линий и объектов инженерной инфраструктуры согласно приложению № 3.

1.4. Положение о размещении объектов капитального строительства, технико-экономические показатели, характеристики планируемого развития территории, ограниченной улицей Пугачева, рекой Белой и рекой Уфа в Кировском районе городского округа город Уфа Республики Башкортостан, согласно приложению № 4.

2. Утвердить проект межевания территории, ограниченной улицей Пугачева, рекой Белой и рекой Уфа в Кировском районе городского округа город Уфа Республики Башкортостан, площадью 590,7 га в составе:

2.1. Чертеж межевания территории с отображением красных линий, линий регулирования застройки, границ земельных участков согласно приложению № 5

2.2. Чертеж межевания территории кварталов с отображением красных линий, линий регулирования застройки, границ земельных участков согласно приложениям № 6 – 77.

2.3. Чертеж межевания территории кварталов с отображением красных линий, линий регулирования застройки, границ зон действия публичных сервитутов согласно приложениям № 78 – 91.

3. Информационно-аналитическому управлению – пресс-службе Администрации городского округа город Уфа Республики Башкортостан опубликовать настоящее постановление в газете «Вечерняя Уфа».

4. Отделу информационных технологий Администрации городского округа город Уфа Республики Башкортостан разместить настоящее постановление на официальном сайте Администрации городского округа город Уфа Республики Башкортостан в информационно-телекоммуникационной сети «Интернет».

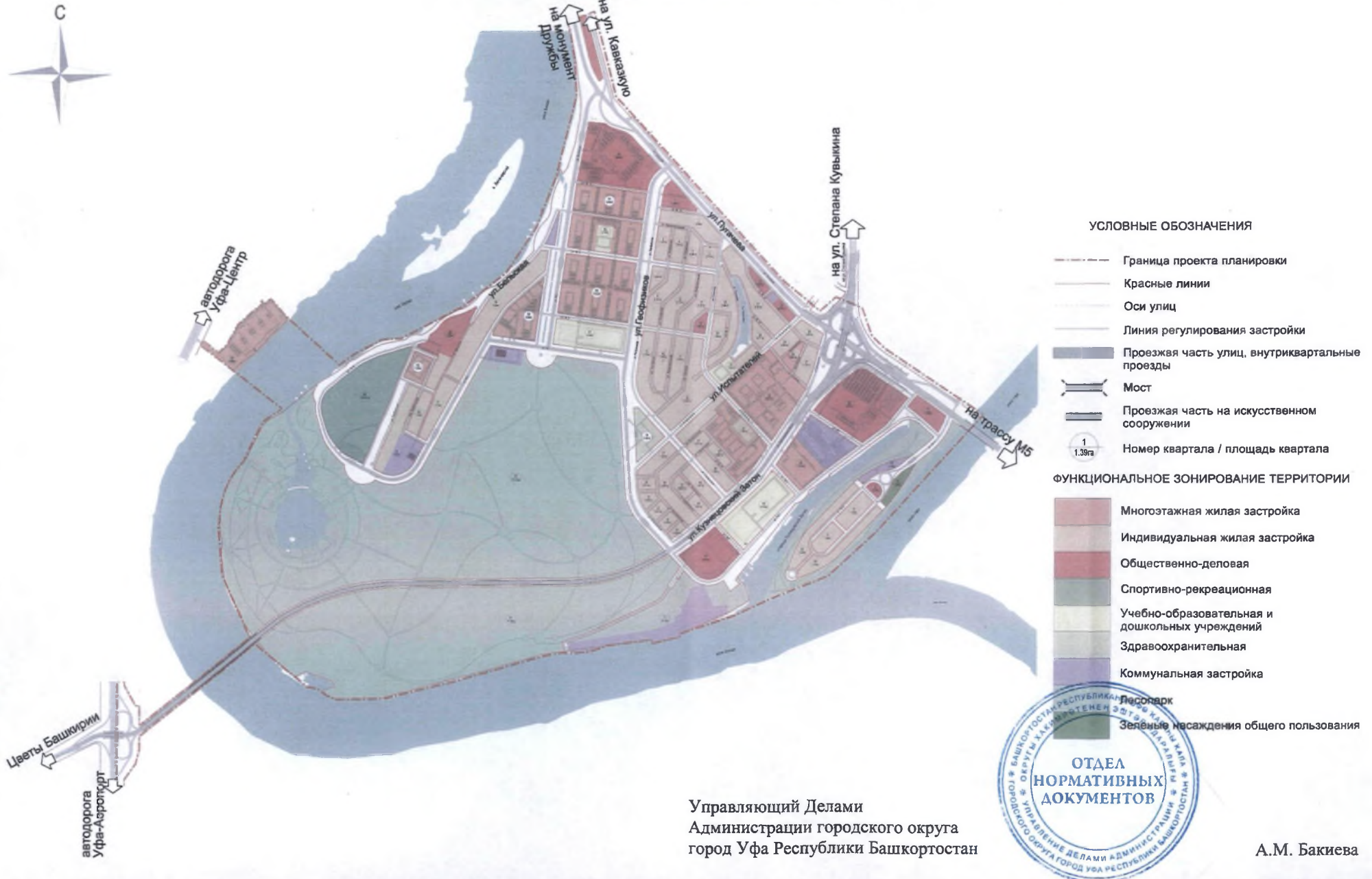
5. Контроль за исполнением настоящего постановления возложить на первого заместителя главы Администрации городского округа город Уфа Республики Башкортостан А.А. Филиппова.

Глава Администрации
городского округа город Уфа
Республики Башкортостан



И.И. Ялалов

Чертеж планировки территории с отображением границ зон планируемого размещения объектов социально-культурного и коммунально-бытового назначения



Приложение № 4
к постановлению Администрации
городского округа город Уфа
Республики Башкортостан
№ 195 от 21.02 2017 г.

Положение о размещении объектов капитального строительства, технико-экономические показатели, характеристики планируемого развития территории, ограниченной улицей Пугачева; рекой Белой и рекой Уфа в Кировском районе городского округа город Уфа Республики Башкортостан

Краткая пояснительная записка

1. Основание для разработки проекта.

Проект планировки и проект межевания территории, ограниченной улицей Пугачева, рекой Белой и рекой Уфа в Кировском районе городского округа город Уфа Республики Башкортостан, разработаны ООО «ГлавПроект» на основании постановления Администрации городского округа город Уфа Республики Башкортостан от 31.07.2015 г. № 2970 «О разработке проекта планировки и проекта межевания территории, ограниченной улицей Пугачева, рекой Белой и рекой Уфа в Кировском районе городского округа город Уфа Республики Башкортостан».

2. Современное использование территории.

Проектируемый район расположен в юго-восточной части Уфимского полуострова в пределах района «Старая Уфа» и ограничена улицами Пугачева, рекой Уфой, рекой Белой в Кировском районе городского округа город Уфа РБ.

Планировочная зона: Старая Уфа; Кузнецовский Затон.

Площадь по постановлению составляет 606,40 га

Площадь в границах проектирования составляет 632,13 га, из них существующий зеленый массив ориентировочно – 256,57га.

На проектируемой территории расположены:

- жилая усадебная застройка ориентировочной площадью 168,090 тыс. кв.м.;
- 2-3 этажные блокированные дома общей площадью 13,846 тыс. кв.м.;
- 5-10 этажные жилые дома общей площадью 13,770 тыс. кв.м.;
- здания и сооружения общественного назначения (торговые комплексы, административные здания, конный клуб);
- коммунальные, производственные объекты, автокооперативы.

На территории ведется строительство индивидуальных и многоэтажных жилых домов.

Улицы частично благоустроены, имеются инженерные коммуникации.

Памятники истории и архитектуры на проектируемой территории отсутствуют.

3. Определение параметров планируемого строительства.

Проектом планировки предлагается изменение плана красных линий с учетом положений генерального плана города, существующей сохраняемой застройки, зеленых насаждений, водоемов, установления территорий общего пользования, в том числе, улично-дорожной сети.

Для размещения жилой многоэтажной застройки предусмотрен снос существующей застройки, представленной преимущественно неблагоустроенным частным сектором и производственно-коммунальными объектами в объеме 7 418 кв.м, для размещения объектов инженерной и транспортной инфраструктур предлагается снести здания в объеме 6 610 кв.м.

Формирование элементов планировочной структуры обосновано функциональным назначением и определением типологии застройки.

На территории предусмотрено:

- сохранение и упорядочение существующей усадебной жилой застройки в кварталах № 2-8, 12-18, 21, 24-31, 33-46, 59-61, 62-64, кварталы сложившейся застройки, состоящие из существующих кварталов усадебной застройки, 2-3 этажных блокированных жилых домов, общей площадью – 167,958 тыс. кв. метров и жилых домов средней этажностью в кварталах 30, 33 и 62, жилой фонд - 29,450 тыс. кв. тыс. кв. метров;

- размещение индивидуальных жилых домов в кварталах №№10,11,52, 68 объемом 10 000 кв. метров с земельными участками площадью от 1000-2000 кв. метров;

- размещение в микрорайонах №№ 32, 49, 54-56, 58 многоэтажной жилой застройки, состоящей из жилых групп общей площадью – 416, 944 тыс.кв. метров с объектами культурно-бытового и социального назначений и территорий детских дошкольных учреждений;

- в кварталах №№48 и 57 предлагается разместить многофункциональные общеобразовательные центры, включающие общеобразовательные школы, детские сады и физкультурно-оздоровительные блоки;

- формирование кварталов №№1, 9, 14, 19, 22, 23, 47, 50, 53, 69, 70 обусловлено необходимостью размещения общественно-деловой застройки, объектов социального, культурно-бытового обслуживания районного и городского значения;

- размещение в микрорайонах №№ 23, 49, 53, 64, 67, 71, 72 коммунальных объектов районного и городского значения (для размещения зданий и сооружений инженерного обеспечения, многоуровневых и

открытых одноуровневых автостоянок, объектов ЖКХ, объектов транспортного обслуживания);

- в квартале №65 предусматривается создание спортивно-рекреационной зоны с зелеными насаждениями общего пользования и площадками для активного отдыха населения;

- формирование рекреационной зоны в кварталах № 20, 51 обусловлено наличием территории городских лесов площадью - 220,59 га.

Общий жилой фонд всего составляет 633,512 тыс. кв. метров, в том числе, существующий сохраняемый - 181,678 тыс. кв. метров, объем нового жилищного строительства на проектируемой территории - 451,834 тыс. кв. метров. Расчетная численность населения, всего – 16 290 чел., в том числе, в проектируемых домах – 14 790 человек при жилищной обеспеченности 25-30-40 кв. метров /чел.

Плотность населения в зависимости от типа застройки:

1. Плотность населения в усадебной, блокированной 2-3 этажа жилой застройке

1043 чел. (сущ.) + 250 чел. (проектир.) = 1293 чел.

1293 чел./70,01га = 18 чел./га.

2. Плотность населения в малоэтажной, среднеэтажной жилой застройке

152 чел. (сущ.) + 931 чел. (проектир.) = 1083 чел.

1083 чел./5,20га = 208 чел./га.

3. Плотность населения в многоэтажной жилой застройке 9 и более этажей

305 чел. (сущ.) + 13 609 чел. (проектир.) = 13 914 чел.

13 914 чел./32,38га = 430 чел./га.

4. Система социального обслуживания.

Система социального и культурно-бытового обслуживания населения жилого района включает объекты микрорайонного значения (повседневного обслуживания) и объекты городского и районного значений (эпизодического обслуживания).

Расчет потребности в учреждениях и предприятиях социального и культурно-бытового обслуживания микрорайонного значения произведен в соответствии с нормативами градостроительного проектирования на расчетную численность каждого микрорайона с учетом радиусов пешеходной и транспортной доступности.

Расчет потребности в учреждениях и предприятиях социального и культурно-бытового обслуживания районного значения произведен в соответствии с нормативами градостроительного проектирования на расчетную численность населения жилого района.

На проектируемой территории предусмотрено размещение:

- в кварталах №№48 и 57 предлагается разместить многофункциональные общеобразовательные центры, включающие общеобразовательные школы, детские сады и физкультурно-

оздоровительные блоки, соответственно школы на 1500 мест и 1100 учащихся и детских садов по 200 мест каждый;

- в микрорайонах №№27,55 размещены детские сады на 200 и 150 мест соответственно;

- в микрорайоне №19 предусмотрено размещение поликлиники на 510 посещений.

5. Система транспортного обслуживания и пешеходного движения.

Проектом предусмотрена единая система транспорта в увязке с планировочной структурой города, обеспечивающая удобные, быстрые и безопасные связи со всеми функциональными зонами.

На территории Кузнецовского затона в восточной части, имеется выход на мостовой переход в створе ул. Пугачева через реку Уфа, в юго-западной части предлагается строительство нового мостового перехода через реку Белая с выходом на автодорогу Уфа-Аэропорт.

Проектом предусмотрен путепровод, расположенный в продолжении улицы Степана Кувыкина, на транспортной развязке в месте пересечения с улицей Пугачева. Продолжение улицы Степана Кувыкина на участке проектирования до путепровода является магистральной улицей общегородского значения регулируемого движения.

Проектом принята следующая классификация улично-дорожной сети:

- магистральные улицы общегородского значения регулируемого движения – улицы Пугачева, Кузнецовский Затон в продолжение улицы Степана Кувыкина;

- магистральная улица районного значения – транспортно-пешеходная улица Геофизиков до улицы Кузнецовский Затон, улицы 1,2;

- магистральные улицы районного значения – пешеходно-транспортные - улицы Бельская, Испытателей, улица 3;

- улицы в жилой застройке;

- внутриквартальные проезды.

Пассажирский транспорт на проектируемой территории является частью транспортной системы всего города. Движение общественного транспорта осуществляется по магистральным улицам общегородского и районного значения протяженностью 11,895 км.

Автобусные остановки размещаются через 400-600 м в основном возле объектов культурно-бытового обслуживания и мест проживания. Остановки должны быть оборудованы посадочными площадками и крытыми павильонами ожидания.

Проектом предусмотрены следующие искусственные сооружения:

- мост через реку Белая до многоуровневой развязки на автодороге Уфа-Аэропорт;

- двухуровневая развязка на пересечении улиц Пугачева и продолжением улицы Степана Кувыкина;

- путепровод над улицей Пугачева в направлении ул. Кавказской;

- мосты через канал вдоль улицы №3;
- эстакада от моста через реку Белая до ул.Испытателей, протяженностью 2,1 км;
- пешеходные переходы в разных уровнях через улицу Кузнецовский Затон;
- устройство бульваров - набережных в откосах и в подпорных стенах.

На территории запроектирована сеть специально оборудованных велодорожек. Велосипедное движение сформировано по внутримикрорайонным озелененным территориям, по жилым улицам и вдоль набережных.

Основные пешеходные потоки формируются по принципу непрерывных связей между жилыми комплексами, объектами социального назначения, общественными центрами, остановками общественного транспорта и зоной отдыха. Запроектирован главный внутренний пешеходный трафик района, по бульвару и прогулочный, по набережной.

На территории проектирования предусмотрено автостоянок на 6 621 м/мест, из них в зоне общественных центров - 1 615 м/мест.

Необходимое количество парковочных мест в расчете на 14 790 человек - 3960 м/мест. Размещение их предусматривается на территориях в микрорайонах, в радиусе обслуживания 250-300м не далее 800м. Также предполагается размещение 4 многоуровневых наземных автостоянок, общей вместимостью 1500 м/мест, размещаемые на обособленной территории.

Гостевые автостоянки в количестве 591 м/мест размещаются небольшими блоками внутри жилых групп. Автостоянки для МГН 10% от общего количества автомобилей, 50% из которых специализированные размерами 3,6м - 6,0м, остальные размером не менее 2,5мх5,3м предусмотрено в количестве 455 м/мест. Временные автостоянки для встроенных предприятий обслуживания, предполагают двойное использование автостоянок (как многоуровневых, так и открытых) на прилегающих земельных участках: в дневное время для работающих в ближайших учреждениях (кратковременного хранения); в ночное время для жителей ближайших домов (кратковременного хранения). На территории усадебной застройки автостоянки размещаются на придомовом участке.

Проектом предусмотрено создание коммунальных зон для обслуживания автотранспортных средств:

№49 - МУП СиБ Кировского района, диспетчерский пункт, ремонтно-производственная база;

№53 – АЗС (сущ.), СТО, многоуровневая наземная автостоянка;

№50 - конечный остановочный пункт троллейбусов автобусов с площадкой межрейсового отстоя и административно-бытовой комплекс;

Коммунальные подзоны на территории квартала № 47: многоуровневая наземная автостоянка, №65 включают в себя конечный остановочный пункт автобуса с организацией межрейсового отстоя и размещением административно-бытового комплекса, многоуровневой наземной автостоянки.

6. Обеспечение условий жизнедеятельности маломобильных групп населения.

Для обеспечения безопасности, доступности по всем видам обслуживания маломобильных групп населения необходимо чести строительство жилых и общественных зданий и сооружений с учетом потребности инвалидов, а именно:

- оборудование входов в здания пандусами, специальными входными дверями и тамбурами, переоборудования лифтов и подъемников в соответствии с нормативными параметрами уклонов, поручней и т.д.

- организация адаптированных к потребителям инвалидов помещений досуга, специальные спортивные и тренажерные залы.

- строительство и реконструкцию улиц, дорог с необходимыми элементами для маломобильных групп населения: пандусы в надземных переходах, устройство беспрепятственных пешеходных путей, площадок отдыха, специальных автостоянок возле общественных и жилых зданий.

- при формировании участков общественных комплексов предусматривается разделение пешеходных и транспортных потоков, непрерывность пешеходных путей.

- в зоне стоянок личного автотранспорта следует выделять места для парковки автотранспортных средств инвалидов.

При проектировании зданий, сооружений и элементов благоустройства на следующих стадиях необходимо руководствоваться положениями СП 31-102-99 «Требования доступности общественных зданий и сооружений для инвалидов и других маломобильных посетителей».

7. Инженерная подготовка, благоустройство и озеленение территории.

К работам по инженерной подготовке и благоустройству территории жилого района относятся:

- строительство искусственной защитной дамбы протяженностью 7,0 км с отметкой верха земполотна 92,89 - 93,96 вдоль жилых районов;

- территория под застройку отсыпается до отметок 1% обеспеченности и величины набега волны, равной 0,5 м. Площадь отсыпаемой территории составляет ориентировочно 190 га. Высота насыпи изменяется от 1,5 до 8,5 м. По укрупненным расчетам объем земляных работ составляет 6,5 млн м³;

- проектирование и строительство канала от улицы №1 - дамбы до реки Белой вдоль проектируемой ул. №3 протяженностью 0,8 км;

- строительство мостов через канал;

- строительство улично-дорожной сети с устройством инженерных коммуникаций;

- организация сбора и выведения на очистные сооружения ливневых вод, в том числе, в пределах сохраняемой жилой застройки;

- расчистку берегов и организацию благоустройства территории озера

Лопуховое;

- расчистку берегов строительство и благоустройство набережных рек Белой и Уфы с созданием видовых площадок на прогулочной набережной;
- благоустройство лесопарковой и пляжной зон – строительство твердых покрытий - пешеходных дорожек, площадок с устройством объектов сезонного пользования.

Территория под зону отдыха проектом предусмотрена без изменения высотных отметок с целью сохранения лесного массива.

Озеленение проектируемого района складывается из:

- озеленения лесопарка, кварталы №№20, 51- 220,59 га;
 - озеленения спортивно-прогулочной территории с открытыми плоскостными физкультурно-спортивными сооружениями, квартал №65 - 10,92 га;
 - озеленения бульваров, сквера, улиц - 31,76га;
 - озеленение новых территорий многоквартирной застройки – 8,39 га.
- Суммарная площадь озеленения составляет 271,66 га.

8. Система инженерно-технического обеспечения.

Водоснабжение и водоотведение.

Система водоснабжения.

Наружные сети водоснабжения проекта планировки и межевания территории, ограниченной улицей Пугачева, рекой Белой и рекой Уфа в Кировском районе городского округа город Уфа РБ выполнены на основании задания на проектирование и технических условий №13-03/20 от 24.06.16г., выданных МУП «Уфаводоканал». Проектом предусматривается устройство объединенного хозяйственно-питьевого противопожарного водопровода вокруг территории Кузнецовского затона.

Система хозяйственно-бытовой канализации.

Бытовые стоки от проектируемых объектов собираются по самотечным сетям проектируемой бытовой канализации (К1) и отводятся в существующую КНС Южная.

Система ливневой канализации.

Ливневые стоки с проектируемой территории отводятся самотеком закрытым способом в проектируемые очистные сооружения ливневых стоков расположенные в квартале №64.

Теплоснабжение.

Теплоснабжение в основном предусматривается от проектируемой районной котельной. Детский сад на 200 мест, школа на 1500 мест и общественный центр, расположенные на берегу Кузнецовского залива, предполагается подключить к собственным блочно-модульным котельным. В котельных предусматривается установка водогрейных котлов общей мощностью, обеспечивающей потребность на отопление, вентиляцию и горячее водоснабжение подключаемых зданий. Тепловая

нагрузка котельной рассчитана с учетом потребности тепла на отопление, вентиляцию и горячее водоснабжение.

Электроснабжение.

Проектом учтено обеспечение надежности электроснабжения объектов в соответствии с категорией их предназначения. Электроснабжение проектируемой территории предусматривается на напряжение 6кВ от существующих ПС 110/35/6кВ «Старая Уфа» и ПС110/6/6кВ «Ижевская». Для питания электрических нагрузок предусмотрены три распределительных пункта РП-ТП1, РП-ТП-2, РП-ТП-3, от которых питаются проектируемые двух трансформаторные подстанции. БКТП предполагается разместить в центрах сосредоточения перспективных нагрузок.

Наружное освещение.

Наружное освещение выполняется светильниками, установленными на железобетонных опорах проводом СИП. Для освещения применены светильники ЖКУ с натриевыми лампами. Питание и управление наружным освещением выполнено от проектируемых пунктов питания (ПП) изготовления Уфагорсвет, установленных около ближайших опор от РП-ТП.

Газоснабжение.

Газоснабжение проектируемой территории, осуществляется от проектируемого газопровода высокого давления от точки подключения к существующему газопроводу высокого давления диаметром 530 мм, идущего по улице Менделеева.

Газ подается на хозяйственно-бытовые и коммунальные нужды жилых и общественных зданий. Первую категорию потребителей составляет крышные котельные проектируемых многоквартирных домов, использующие газ на отопление. В многоквартирных жилых домах устанавливаются газовые плиты ПГ4.

Вторую категорию потребителей составляет индивидуальный жилой сектор, использующий газ на хозяйственные и сантехнические нужды. В индивидуальном жилом секторе предусматривается установка ПГ4 и АОГВ.

Потребители 3-й категории — отопительные котельные общественных зданий.

9. Основные технико-экономические показатели.

Территория в границах проекта планировки по постановлению	606,40 га
Территория в границах проекта планировки	632,13 га
в том числе:	
- территория жилой застройки	120,1 га

- общественные центры с объектами социального и культурно-бытового обслуживания населения	29,57 га
- зеленые насаждения общего пользования	231,51 га
- зона спортивно-рекреационная	14,04 га
- улицы, дороги, площади	140,20
Численность населения , всего	16,29 тыс.чел.
в том числе, в проектируемом жилом фонде	14,79 тыс.чел.
Плотность населения в усадебной, блокированной 2-3 этажа жилой застройке	18 чел./га
Плотность населения в малоэтажной, среднеэтажной жилой застройке	208 чел./га
Плотность населения в многоэтажной жилой застройке 9 и более этажей	430 чел./га
Общий жилищный фонд, всего	633,512тыс.кв.м.
в том числе:	
- существующий сохраняемый	181,678 тыс.кв.м
- проектируемый	451,834 тыс.кв.м
Убыль жилищного фонда	14,028 тыс.кв.м
Детские дошкольные учреждения	4 / 750 объект/мест
Общеобразовательные школы	2 / 2 600 объект/ уч-ся
Протяженность улично-дорожной сети	33,94 км
Протяженность линий общественно-пассажирского транспорта	11,89 км
Автомобильные стоянки, всего	6 621 м/мест
в том числе:	
- многоуровневые наземные автостоянки	1 500 м/мест
- гостевые	591 м/мест
- временного хранения	2 915 м/мест
из них, при общественных центрах	1 615 м/мест
Площадь территории, требующей инженерной подготовки	190 га

Объем земляных работ	6,50 млн. м. куб.
Протяженность дамбы	7,0 км
Общая расчетная электрическая мощность	15 МВт
Расход тепла	115 Гкал/час
Расход воды на хоз-бытовые нужды	1123,3 м.куб/сут
Расход воды на пожаротушение	60,4 л/с
Расход газа	26295 тыс. нм куб/год
Расход дождевых вод	3042 л/с
Площадь проекта межевания	590,7 га
Площадь зоны действия предлагаемого к установлению публичного сервитута	2,04 га
Количество участков, всего	1 103 шт.
в том числе под многоквартирные жилые дома	56 шт.

Управляющий Делами
Администрации городского округа
город Уфа Республики Башкортостан



А.М. Бакиева

Чертеж межевания территории с отображением красных линий, линий регулирования застройки, границ земельных участков



УСЛОВНЫЕ ОБОЗНАЧЕНИЯ

- Граница проекта межевания
- Красные линии
- Оси улиц
- Границы земельных участков
- 53 Номер квартала
- 53/8 Номер квартала / номер участка
- 53/8/10 площадь квартала (м²)

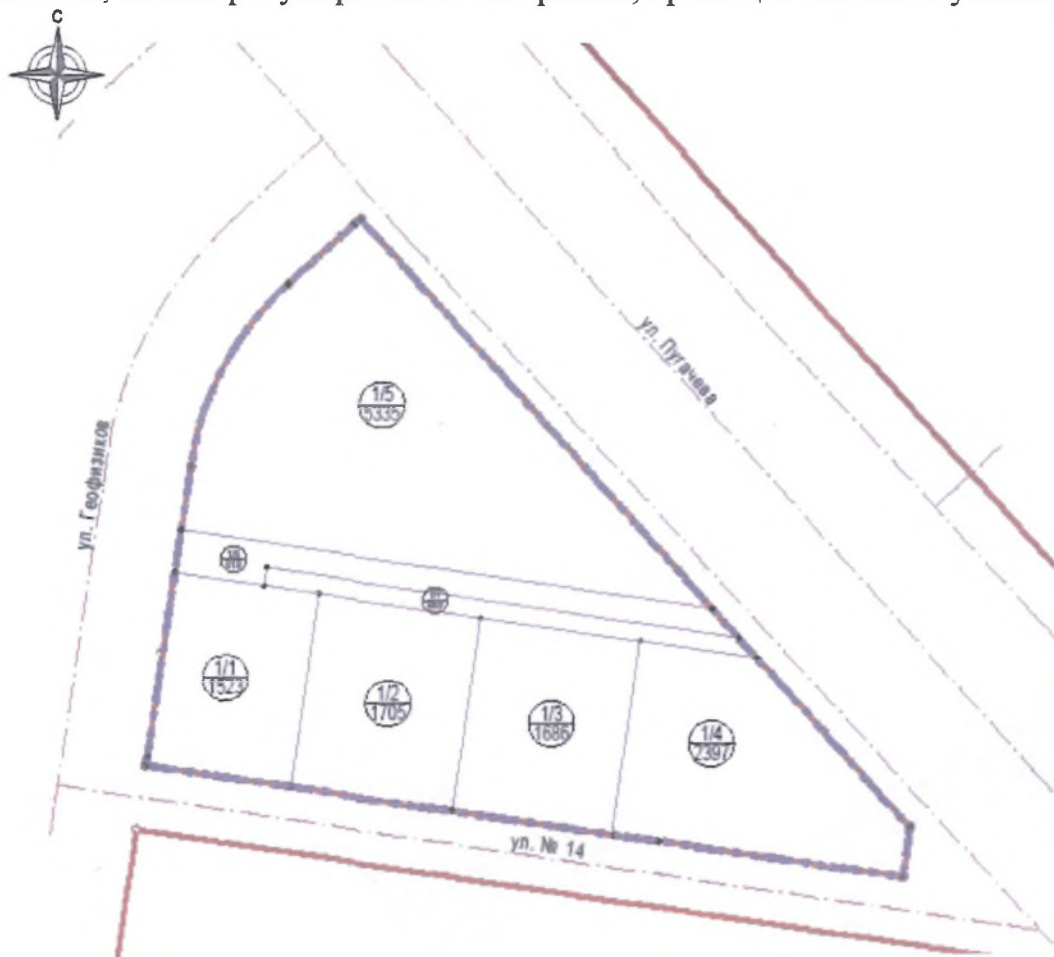


Управляющий Делами
Администрации городского округа
город Уфа Республики Башкортостан






А.М. Бакиева

Приложение № 6
к постановлению Администрации
городского округа город Уфа
Республики Башкортостан
№ 195 от 21.02.2017 г.

Чертеж межевания территории квартала № 1 с отображением красных
линий, линий регулирования застройки, границ земельных участков



Условные обозначения

-  Границы проекта межевания квартала
-  Красные линии
-  Оси красных линий
-  Границы проектируемых земельных участков
-  Номер и площадь проектируемого участка

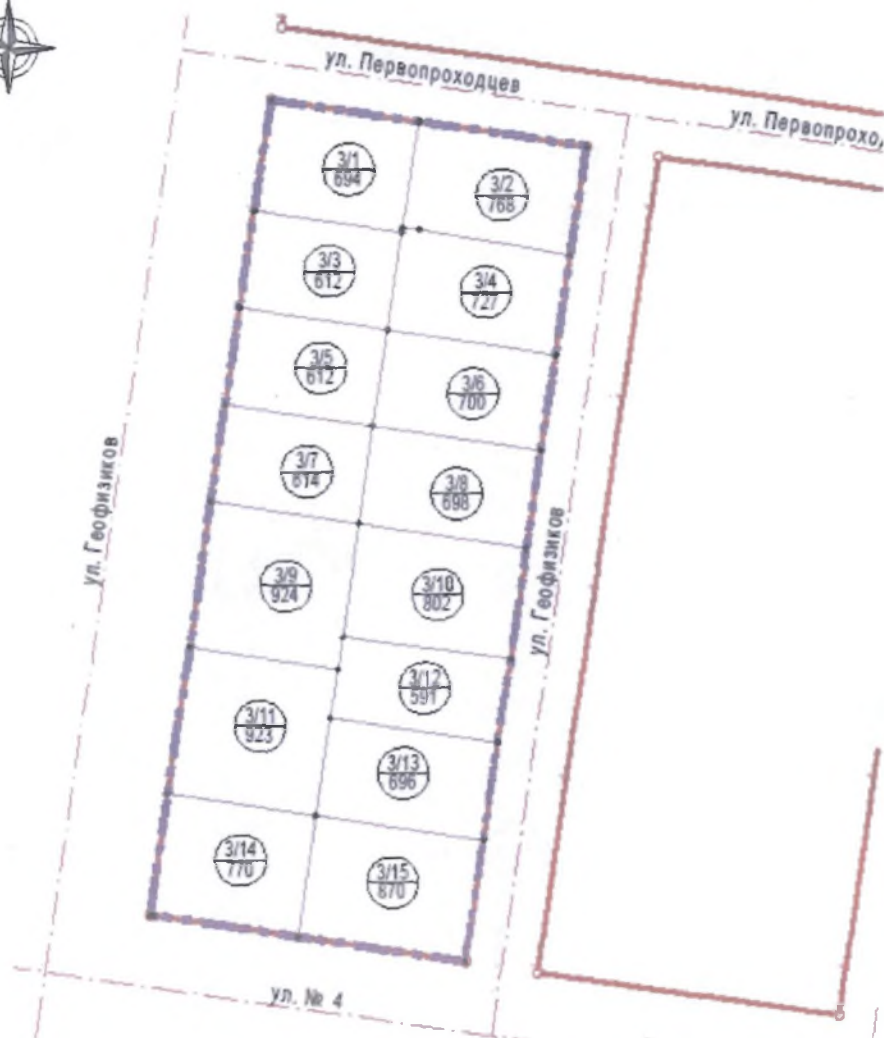
Управляющий Делами
Администрации городского округа
город Уфа Республики Башкортостан








А.М. Бакиева

Приложение № 8
к постановлению Администрации
городского округа город Уфа
Республики Башкортостан
№ 195 от 21.02 2017 г.

Чертеж межевания территории квартала № 3 с отображением красных линий, линий регулирования застройки, границ земельных участков



Условные обозначения

-  Границы проекта межевания квартала
-  Красные линии
-  Оси красных линий
-  Границы проектируемых земельных участков
-  Номер и площадь проектируемого участка

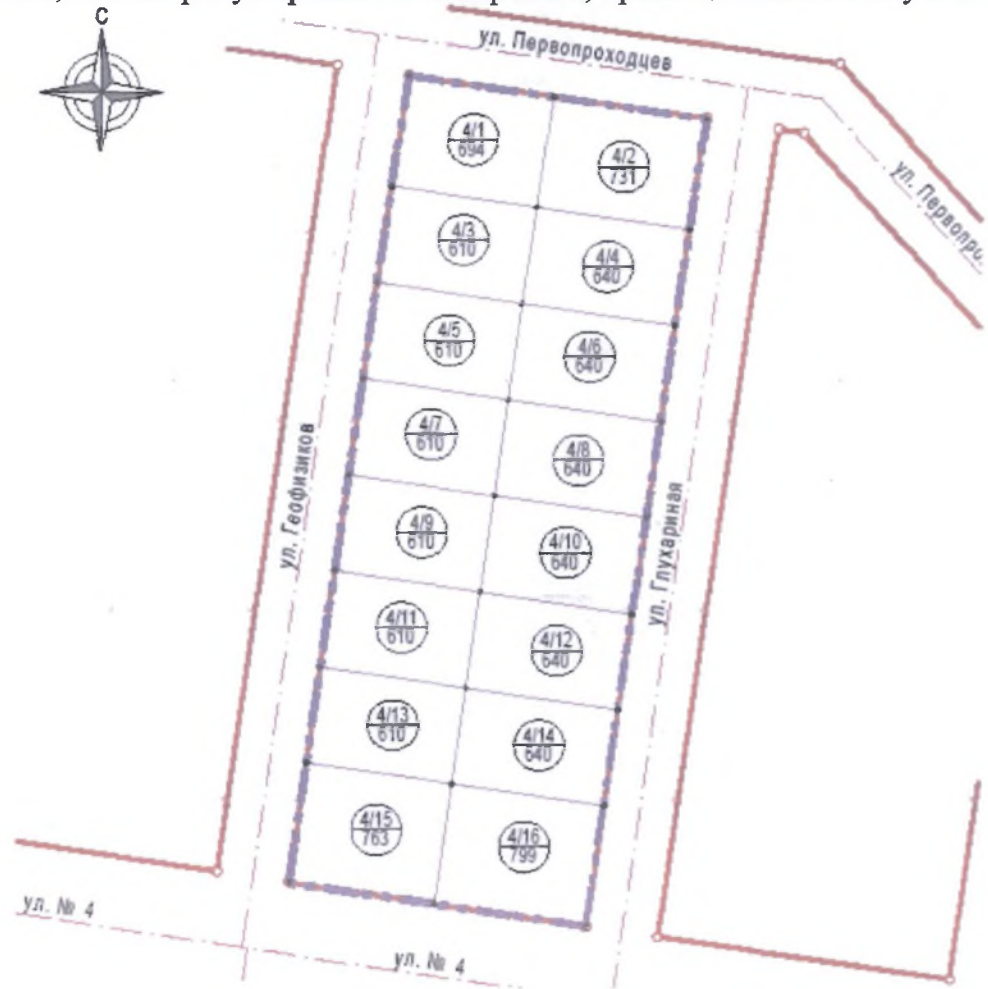
Управляющий Делами
Администрации городского округа
город Уфа Республики Башкортостан







А.М. Бакиева

Приложение № 9
к постановлению Администрации
городского округа город Уфа
Республики Башкортостан
№ 195 от 21.02 2017 г.

Чертеж межевания территории квартала № 4 с отображением красных линий, линий регулирования застройки, границ земельных участков



Условные обозначения

-  Границы проекта межевания квартала
-  Красные линии
-  Оси красных линий
-  Границы проектируемых земельных участков
Номер и площадь проектируемого участка

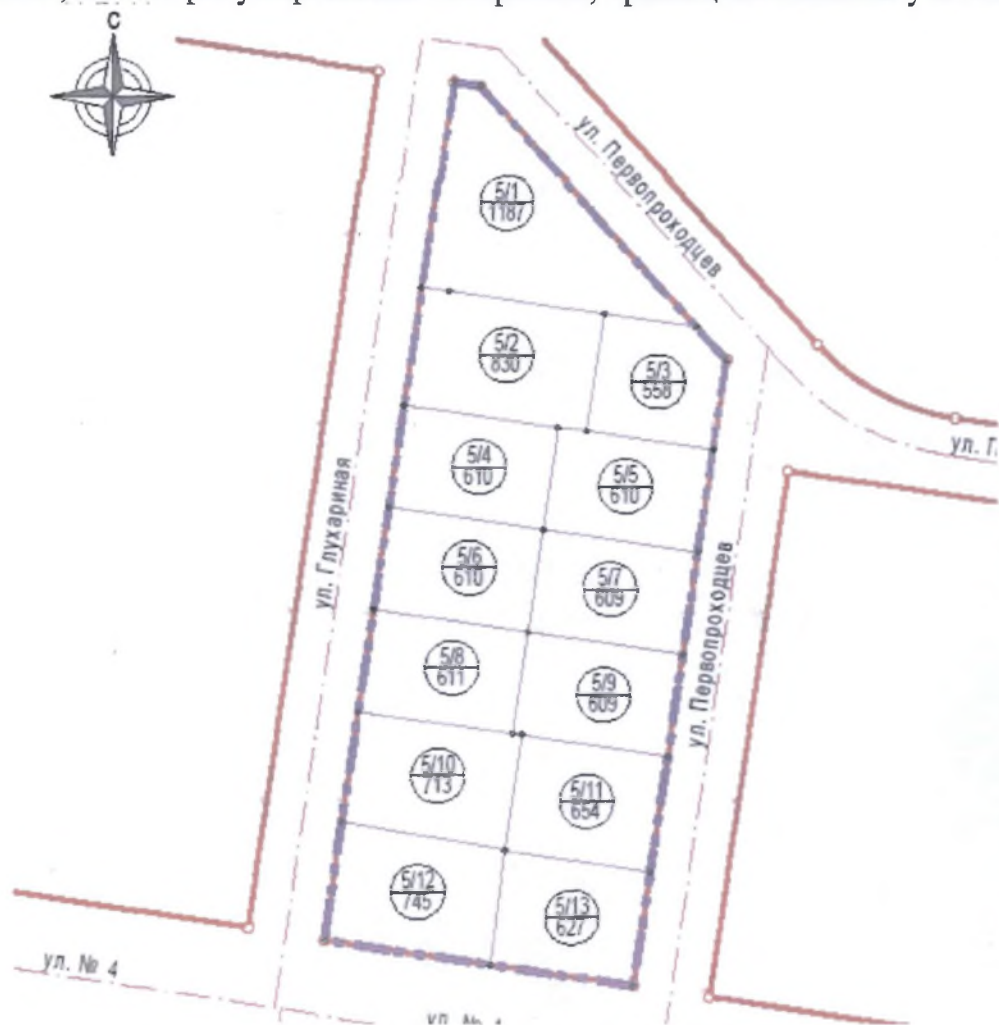
Управляющий Делами
Администрации городского округа
город Уфа Республики Башкортостан








А.М. Бакиева

Приложение № 10
к постановлению Администрации
городского округа город Уфа
Республики Башкортостан
№ 195 от 21.02. 2017 г.

Чертеж межевания территории квартала № 5 с отображением красных линий, линий регулирования застройки, границ земельных участков



Условные обозначения

-  Границы проекта межевания квартала
-  Красные линии
-  Оси красных линий
-  Границы проектируемых земельных участков
-  Номер и площадь проектируемого участка

Управляющий Делами
Администрации городского округа
город Уфа Республики Башкортостан






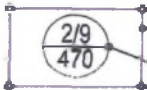

А.М. Бакиева

Приложение № 11
к постановлению Администрации
городского округа город Уфа
Республики Башкортостан
№ 195 от 21.02.2017 г.

Чертеж межевания территории квартала № 6 с отображением красных линий, линий регулирования застройки, границ земельных участков



Условные обозначения

-  Границы проекта межевания квартала
-  Красные линии
-  Оси красных линий
-  Границы проектируемых земельных участков
-  Номер и площадь проектируемого участка

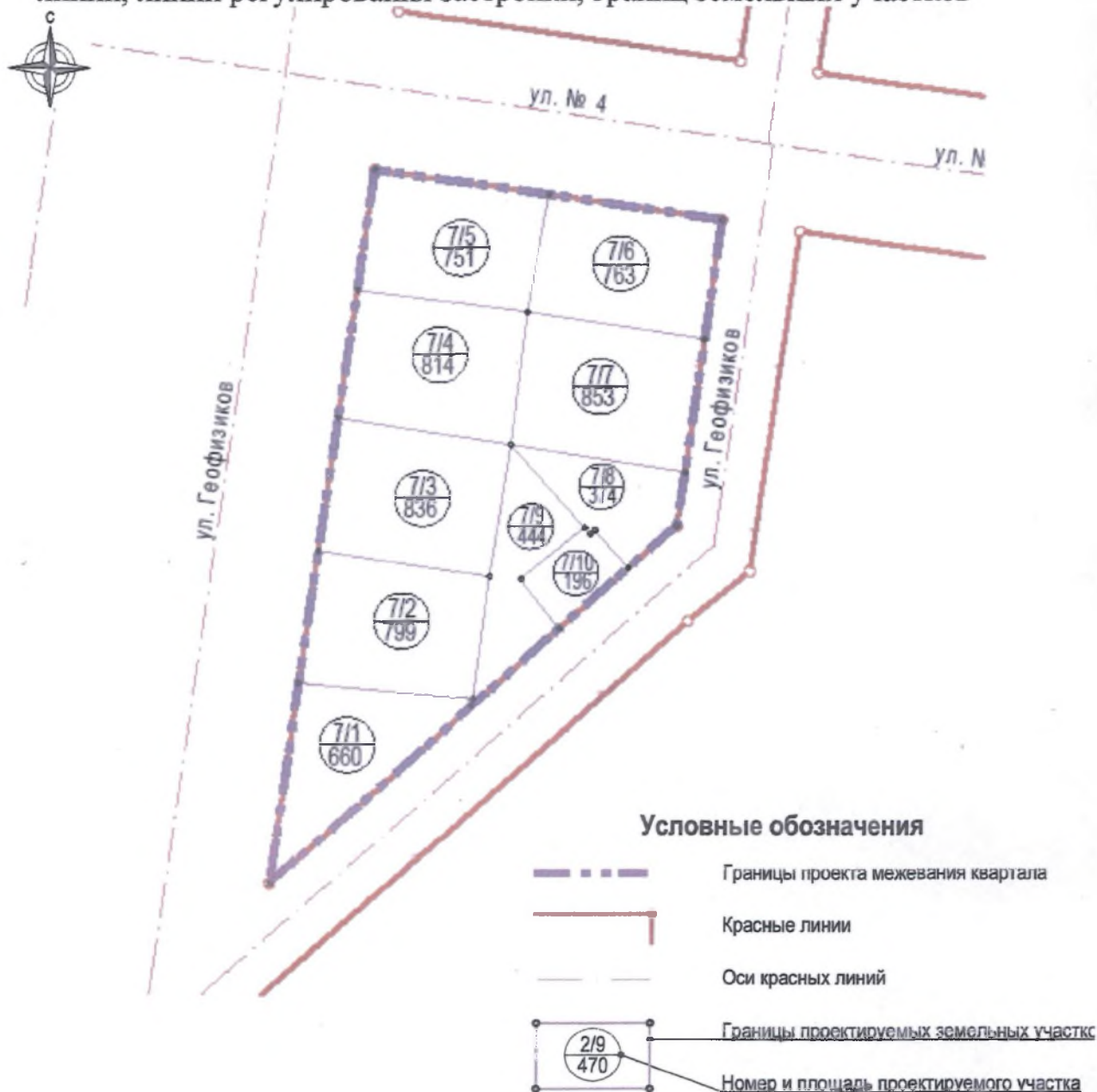
Управляющий Делами
Администрации городского округа
город Уфа Республики Башкортостан



А.М. Бакиева

Приложение № 12
к постановлению Администрации
городского округа город Уфа
Республики Башкортостан
№ 195 от 21.02 2017 г.

Чертеж межевания территории квартала № 7 с отображением красных линий, линий регулирования застройки, границ земельных участков



Управляющий Делами
Администрации городского округа
город Уфа Республики Башкортостан



А.М. Бакиева

Приложение № 13
к постановлению Администрации
городского округа город Уфа
Республики Башкортостан
№ 195 от 21.02 2017 г.

Чертеж межевания территории квартала № 8 с отображением красных линий, линий регулирования застройки, границ земельных участков



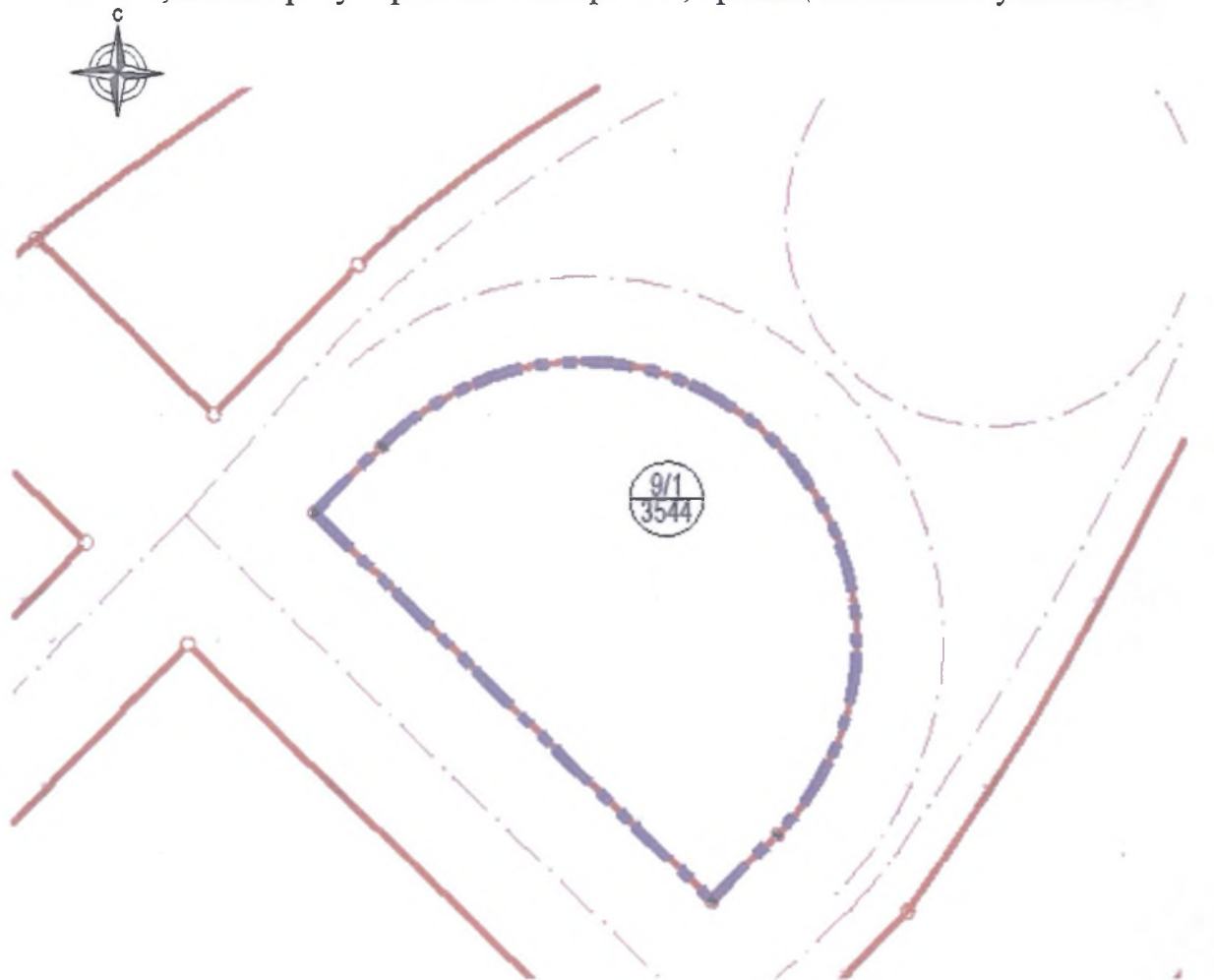
Управляющий Делами
Администрации городского округа
город Уфа Республики Башкортостан








А.М. Бакиева

Приложение № 14
к постановлению Администрации
городского округа город Уфа
Республики Башкортостан
№ 195 от 21.02.2017 г.

Чертеж межевания территории квартала № 9 с отображением красных
линий, линий регулирования застройки, границ земельных участков



Условные обозначения

-  Границы проекта межевания квартала
-  Красные линии
-  Оси красных линий
-  Границы проектируемых земельных участков
-  Номер и площадь проектируемого участка

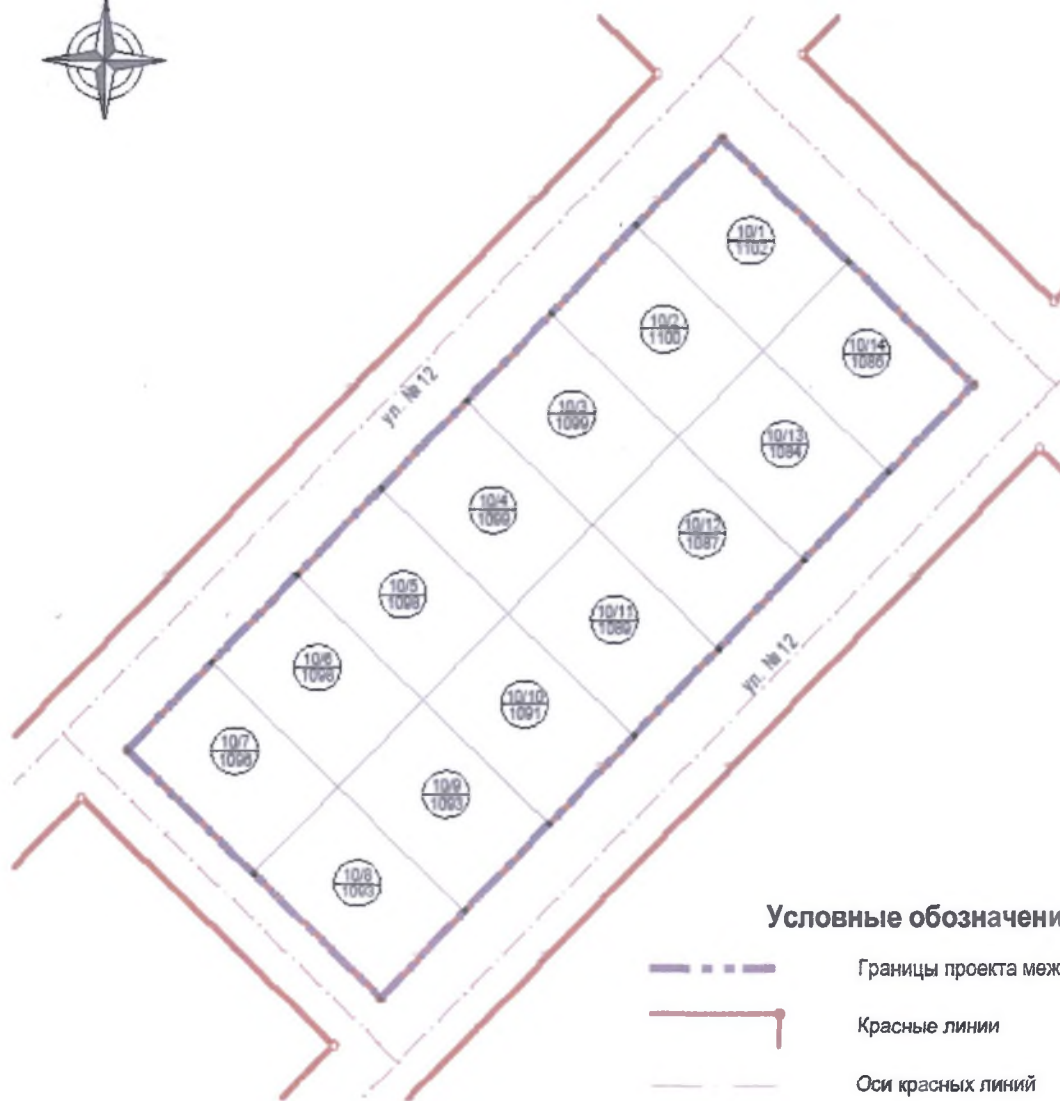
Управляющий Делами
Администрации городского округа
город Уфа Республики Башкортостан








А.М. Бакиева

Приложение № 15
к постановлению Администрации
городского округа город Уфа
Республики Башкортостан
№ 195 от 21.02. 2017 г.

Чертеж межевания территории квартала № 10 с отображением красных линий, линий регулирования застройки, границ земельных участков



Условные обозначения

-  Границы проекта межевания квартала
-  Красные линии
-  Оси красных линий
-  Границы проектируемых земельных участков
-  Номер и площадь проектируемого участка

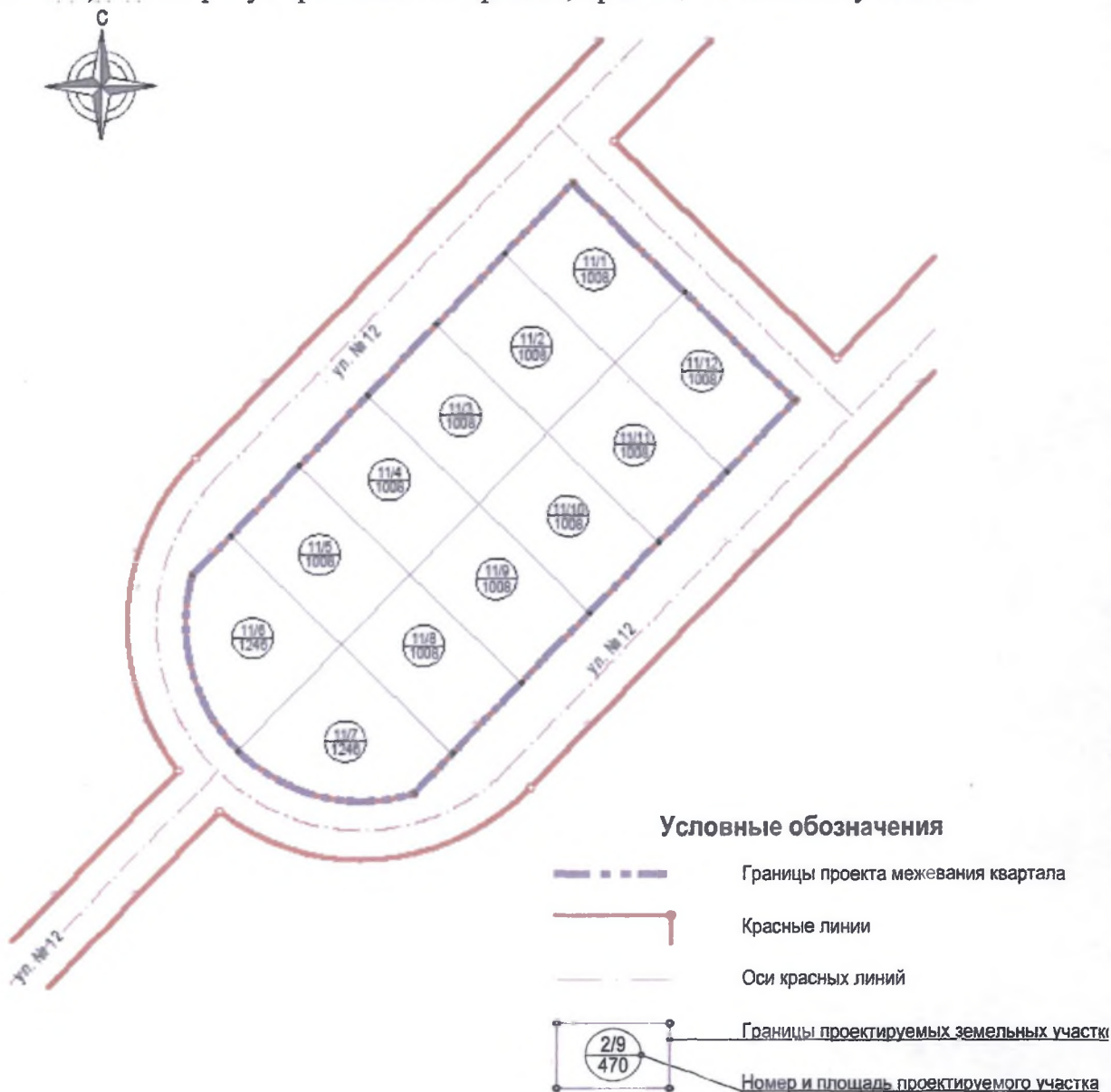
Управляющий Делами
Администрации городского округа
город Уфа Республики Башкортостан



А.М. Бакиева

Приложение № 16
к постановлению Администрации
городского округа город Уфа
Республики Башкортостан
№ 195 от 21.02.2017 г.

Чертеж межевания территории квартала № 11 с отображением красных линий, линий регулирования застройки, границ земельных участков



Управляющий Делами
Администрации городского округа
город Уфа Республики Башкортостан



А.М. Бакиева

Приложение № 17
к постановлению Администрации
городского округа город Уфа
Республики Башкортостан
№ 195 от 21.02. 2017 г.

Чертеж межевания территории квартала № 12 с отображением красных линий, линий регулирования застройки, границ земельных участков



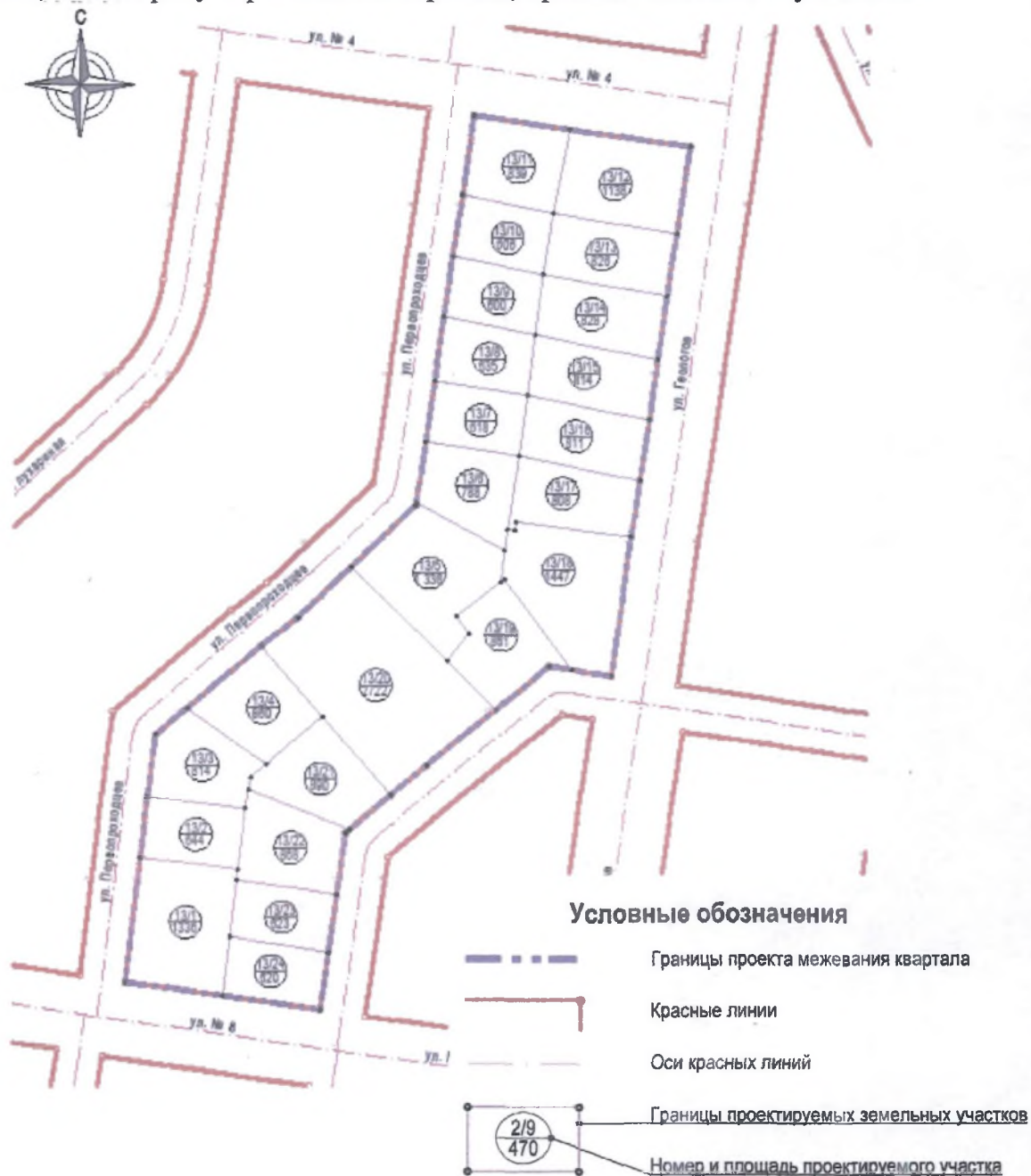
Управляющий Делами
Администрации городского округа
город Уфа Республики Башкортостан



А.М. Бакиева

Приложение № 18
к постановлению Администрации
городского округа город Уфа
Республики Башкортостан
№ 195 от 21.02 2017 г.

Чертеж межевания территории квартала № 13 с отображением красных
линий, линий регулирования застройки, границ земельных участков



Управляющий Делами
Администрации городского округа
город Уфа Республики Башкортостан







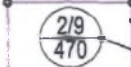
А.М. Бакиева

Приложение № 19
к постановлению Администрации
городского округа город Уфа
Республики Башкортостан
№ 195 от 21.02. 2017 г.

Чертеж межевания территории квартала № 14 с отображением красных линий, линий регулирования застройки, границ земельных участков



Условные обозначения

-  Границы проекта межевания квартала
-  Красные линии
-  Оси красных линий
-  Границы проектируемых земельных участков
-  Номер и площадь проектируемого участка

Управляющий Делами
Администрации городского округа
город Уфа Республики Башкортостан



А.М. Бакиева

Приложение № 20
к постановлению Администрации
городского округа город Уфа
Республики Башкортостан
№ 195 от 21.02 2017 г.

Чертеж межевания территории квартала № 15 с отображением красных линий, линий регулирования застройки, границ земельных участков



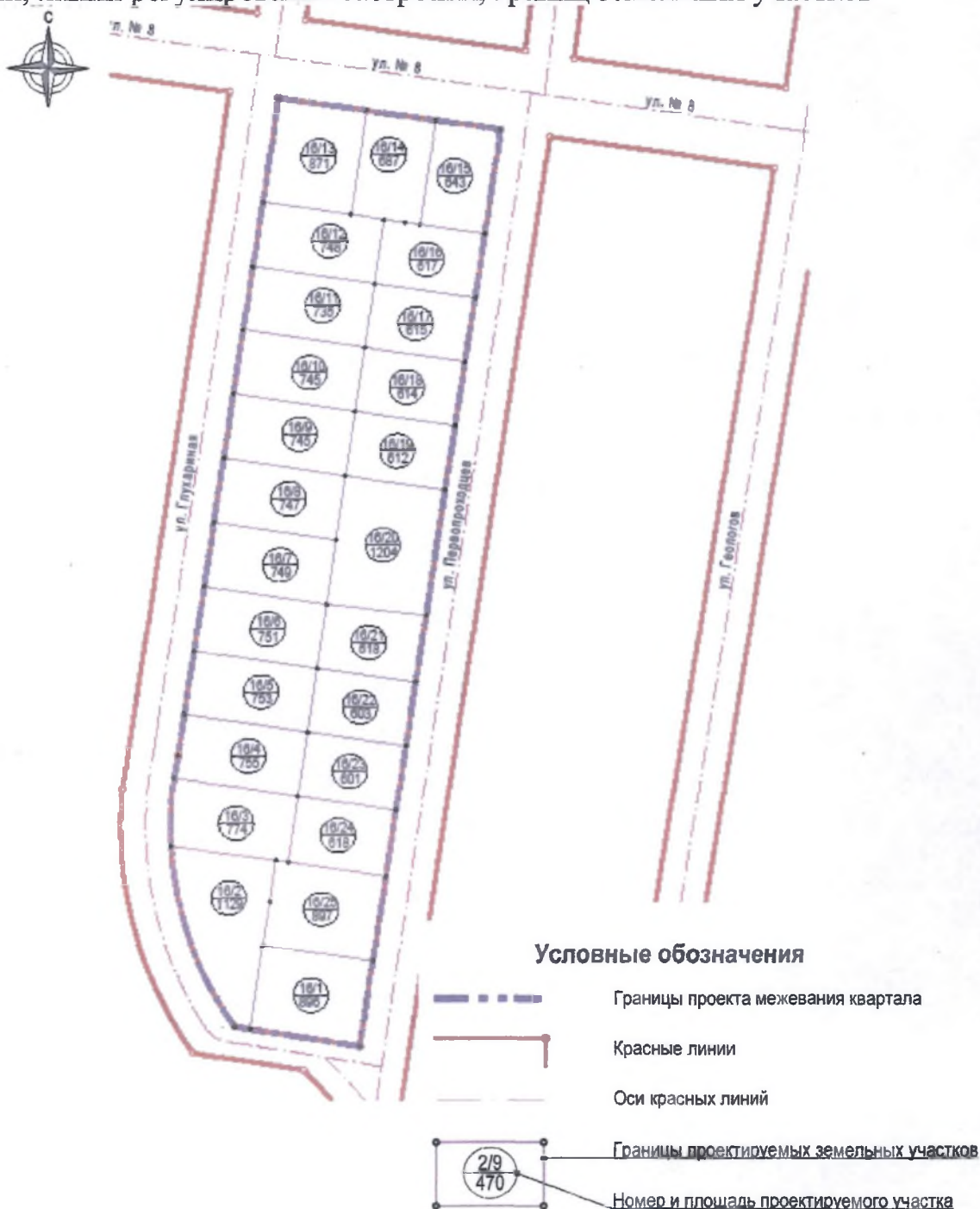
Управляющий Делами
Администрации городского округа
город Уфа Республики Башкортостан



А.М. Бакиева

Приложение № 21
к постановлению Администрации
городского округа город Уфа
Республики Башкортостан
№ 195 от 21.02.2017 г.

Чертеж межевания территории квартала № 16 с отображением красных
линий, линий регулирования застройки, границ земельных участков



Управляющий Делами
Администрации городского округа
город Уфа Республики Башкортостан



А.М. Бакиева

Приложение № 22
к постановлению Администрации
городского округа город Уфа
Республики Башкортостан
№ 195 от 21.02 2017 г.

Чертеж межевания территории квартала № 17 с отображением красных линий, линий регулирования застройки, границ земельных участков



Управляющий Делами
Администрации городского округа
город Уфа Республики Башкортостан



А.М. Бакиева

Приложение № 24
к постановлению Администрации
городского округа город Уфа
Республики Башкортостан
№ 195 от 21.02.2017 г.

Чертеж межевания территории квартала № 19 с отображением красных
линий, линий регулирования застройки, границ земельных участков



Управляющий Делами
Администрации городского округа
город Уфа Республики Башкортостан






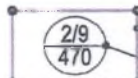

А.М. Бакиева

Приложение № 25
к постановлению Администрации
городского округа город Уфа
Республики Башкортостан
№ 195 от 21.02.2017 г.

Чертеж межевания территории квартала № 20 с отображением красных линий, линий регулирования застройки, границ земельных участков



Условные обозначения

-  Границы проекта межевания квартала
-  Красные линии
-  Оси красных линий
-  Границы проектируемых земельных участков
-  Номер и площадь проектируемого участка

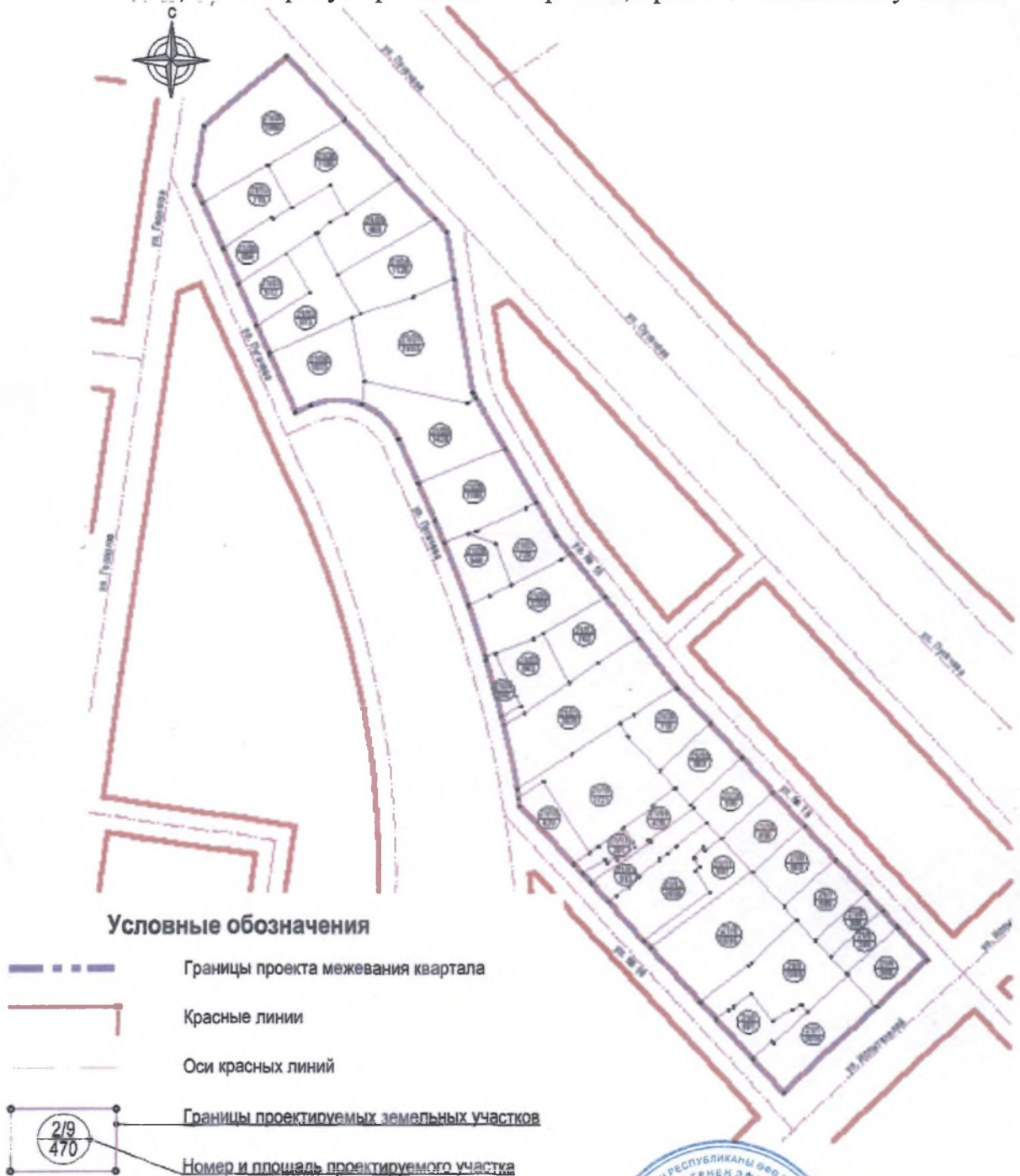
Управляющий Делами
Администрации городского округа
город Уфа Республики Башкортостан



А.М. Бакиева

Приложение № 26
к постановлению Администрации
городского округа город Уфа
Республики Башкортостан
№ 195 от 21.02 2017 г.

Чертеж межевания территории квартала № 21 с отображением красных линий, линий регулирования застройки, границ земельных участков



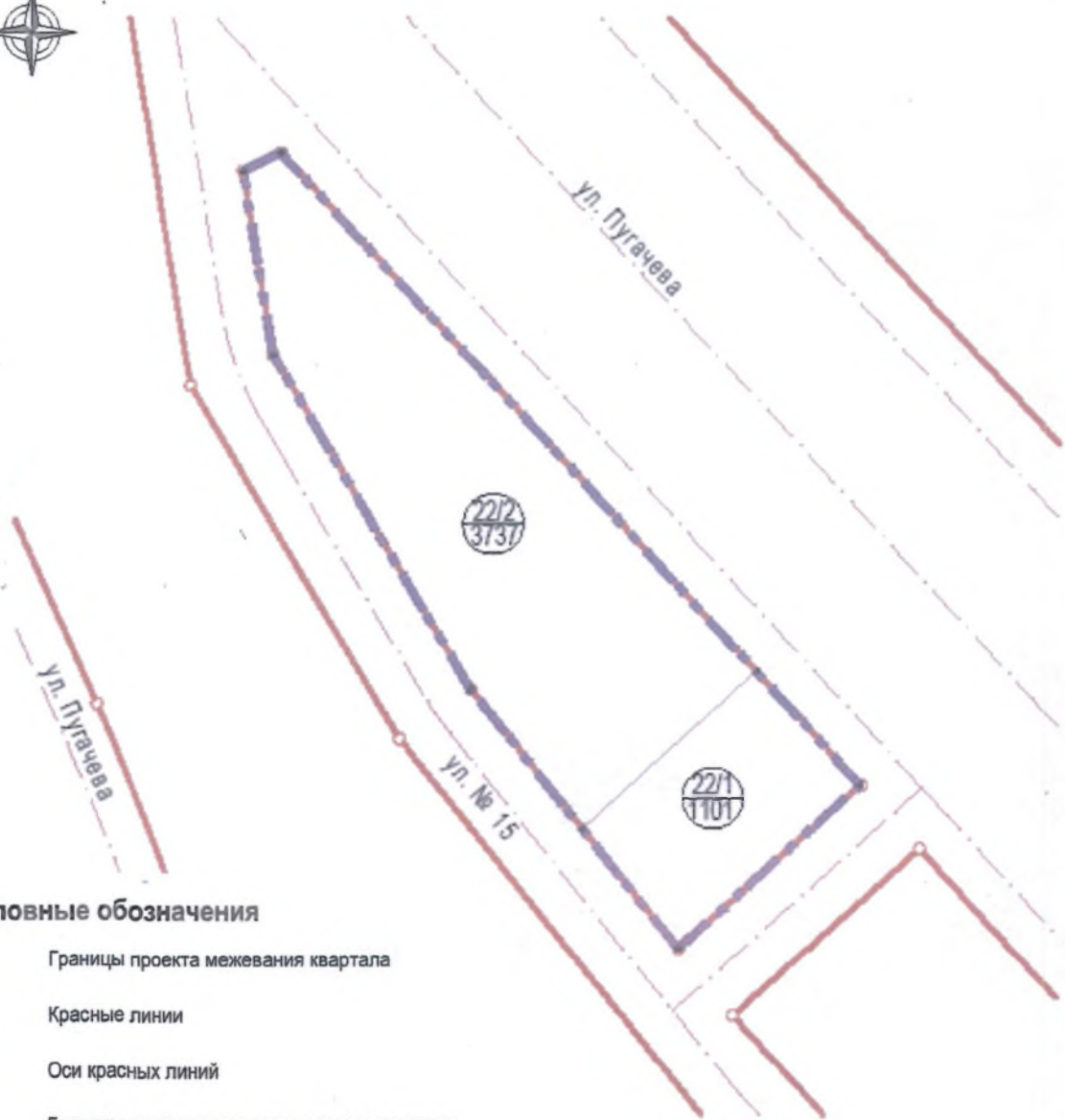
Управляющий Делами
Администрации городского округа
город Уфа Республики Башкортостан








А.М. Бакиева

Приложение № 27
к постановлению Администрации
городского округа город Уфа
Республики Башкортостан
№ 195 от 21.02 2017 г.

Чертеж межевания территории квартала № 22 с отображением красных линий, линий регулирования застройки, границ земельных участков



Условные обозначения

-  Границы проекта межевания квартала
-  Красные линии
-  Оси красных линий
-  Границы проектируемых земельных участков
-  Номер и площадь проектируемого участка

Управляющий Делами
Администрации городского округа
город Уфа Республики Башкортостан



А.М. Бакиева

Приложение № 28
к постановлению Администрации
городского округа город Уфа
Республики Башкортостан
№ 195 от 21.02. 2017 г.

Чертеж межевания территории квартала № 23 с отображением красных линий, линий регулирования застройки, границ земельных участков



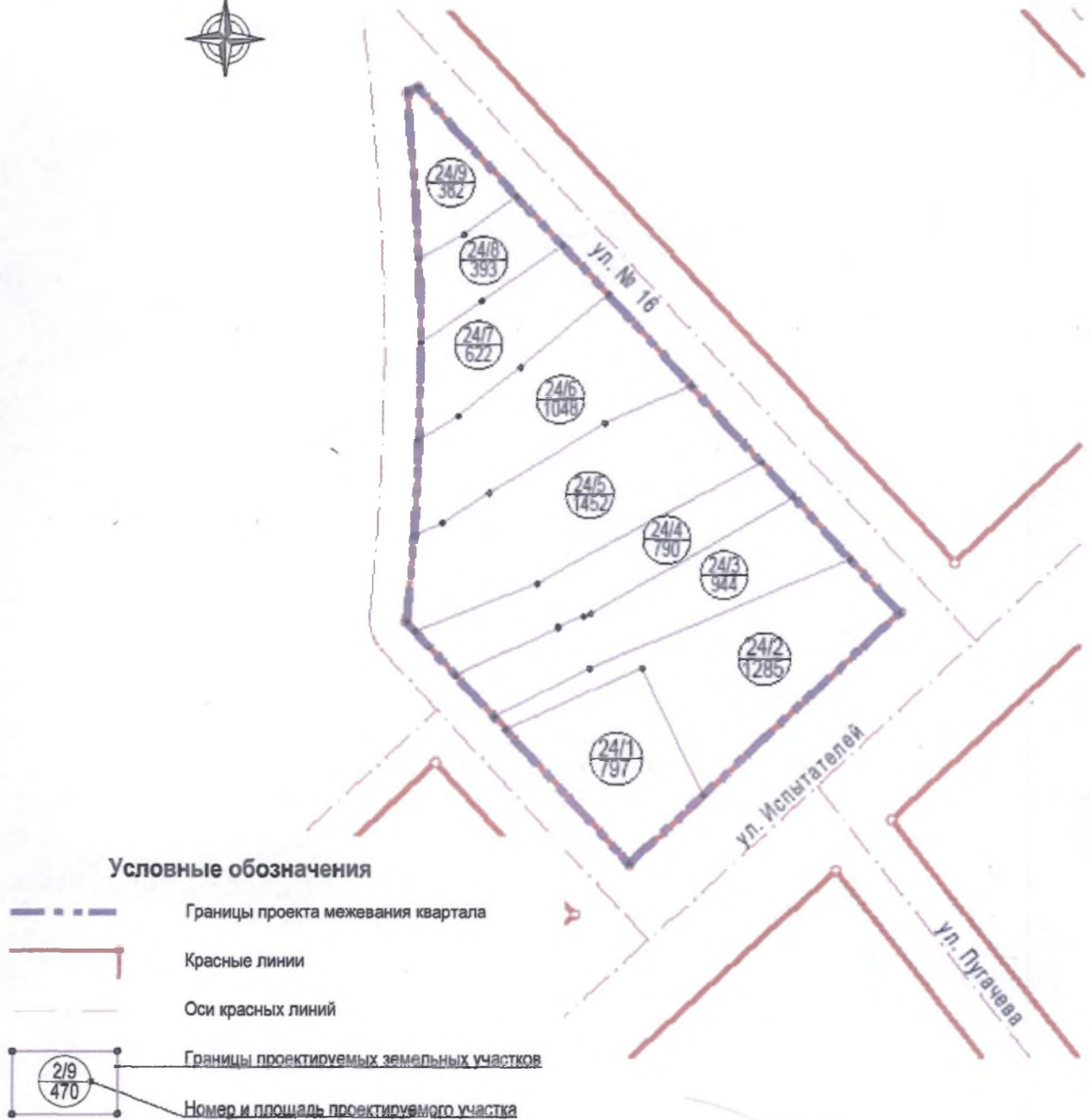
Управляющий Делами
Администрации городского округа
город Уфа Республики Башкортостан



А.М. Бакиева

Приложение № 29
к постановлению Администрации
городского округа город Уфа
Республики Башкортостан
№ 195 от 21.02. 2017 г.

Чертеж межевания территории квартала № 24 с отображением красных линий, линий регулирования застройки, границ земельных участков



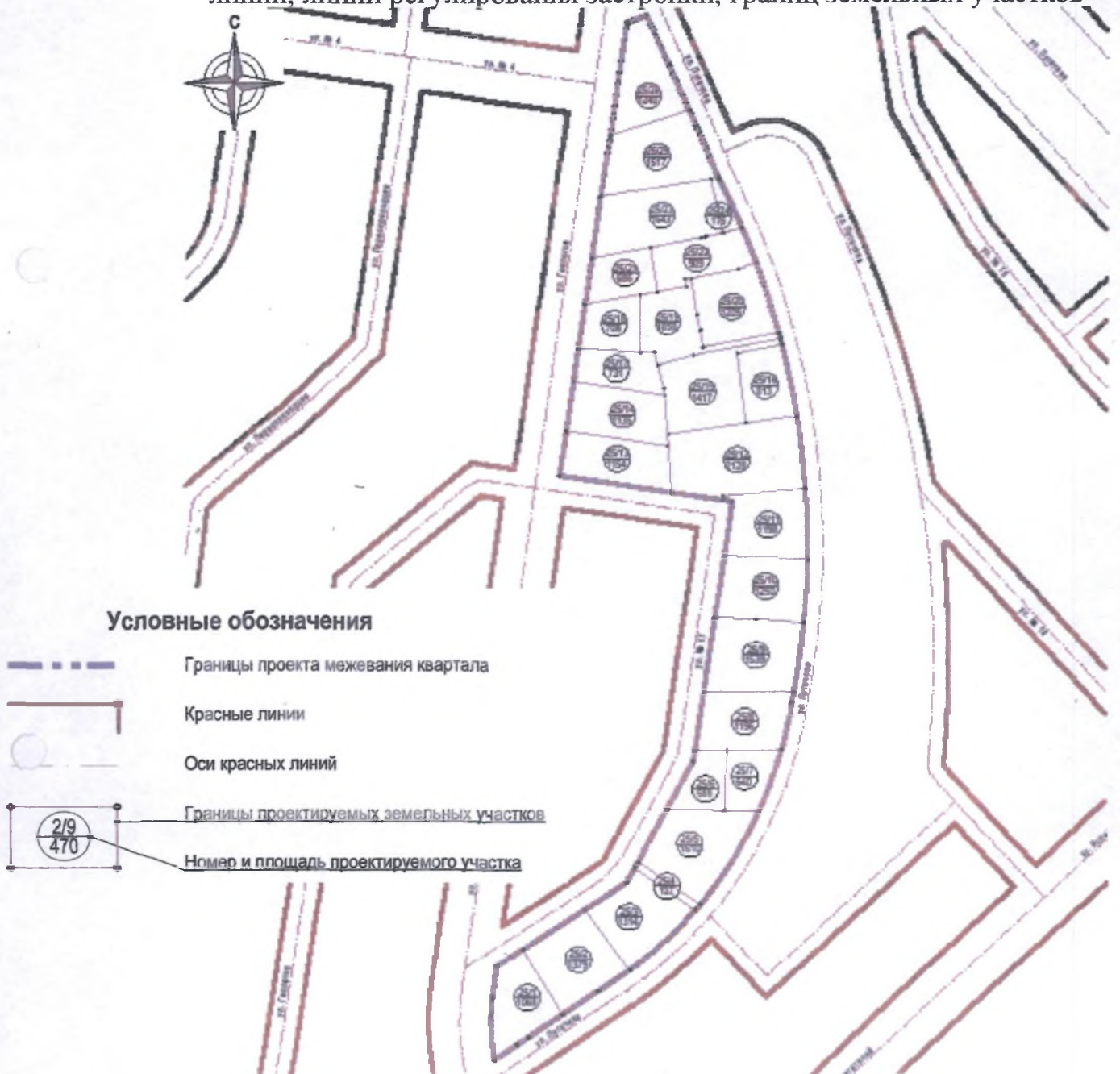
Управляющий Делами
Администрации городского округа
город Уфа Республики Башкортостан



А.М. Бакиева

Приложение № 30
к постановлению Администрации
городского округа город Уфа
Республики Башкортостан
№ 195 от 21.02.2017 г.

Чертеж межевания территории квартала № 25 с отображением красных
линий, линий регулирования застройки, границ земельных участков



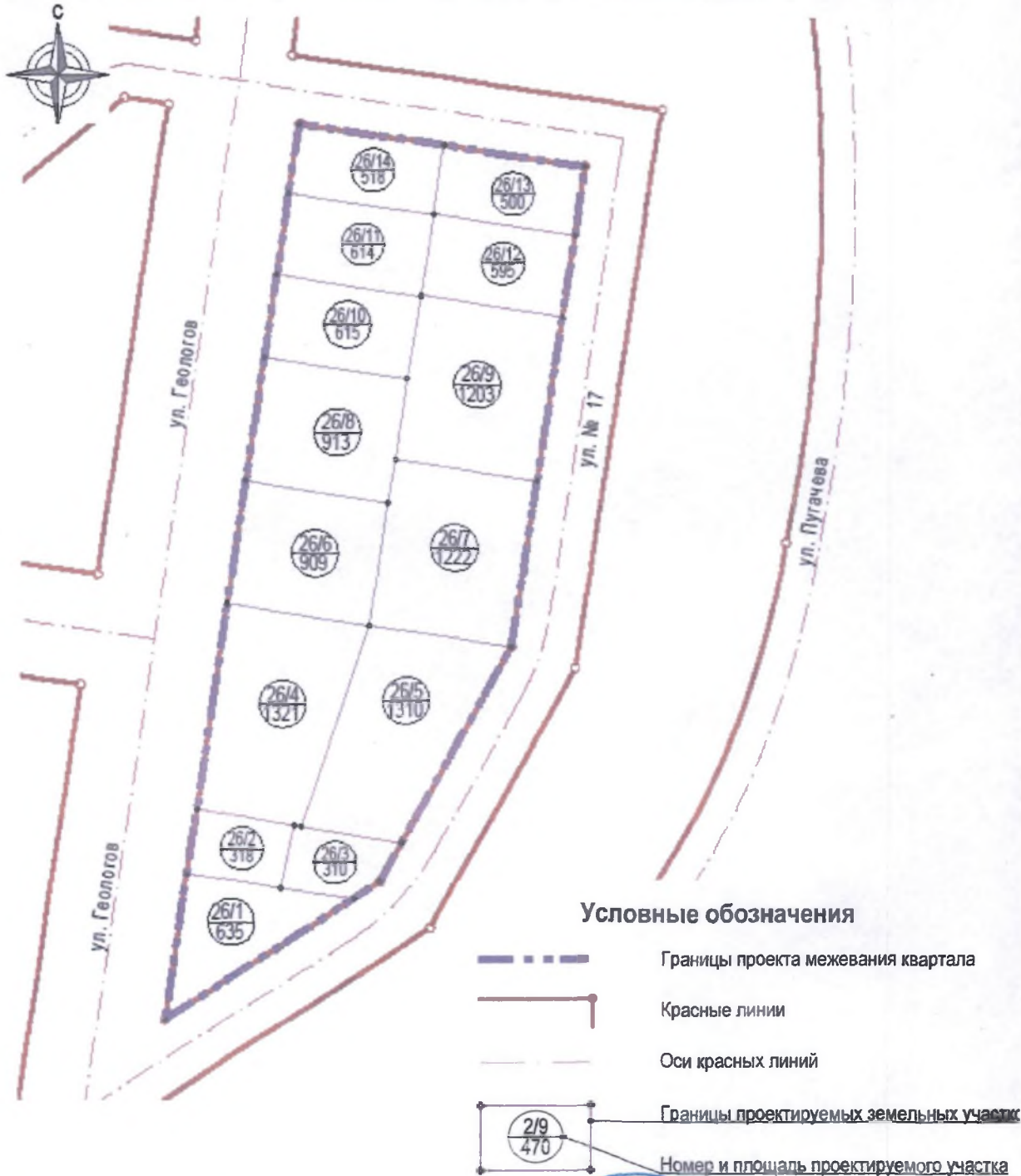
Управляющий Делами
Администрации городского округа
город Уфа Республики Башкортостан



А.М. Бакиева

Приложение № 31
к постановлению Администрации
городского округа город Уфа
Республики Башкортостан
№ 195 от 21.02. 2017 г.

Чертеж межевания территории квартала № 26 с отображением красных
линий, линий регулирования застройки, границ земельных участков



Управляющий Делами
Администрации городского округа
город Уфа Республики Башкортостан



А.М. Бакиева

Приложение № 32
к постановлению Администрации
городского округа город Уфа
Республики Башкортостан
№ 195 от 21.02 2017 г.

Чертеж межевания территории квартала № 27 с отображением красных линий, линий регулирования застройки, границ земельных участков



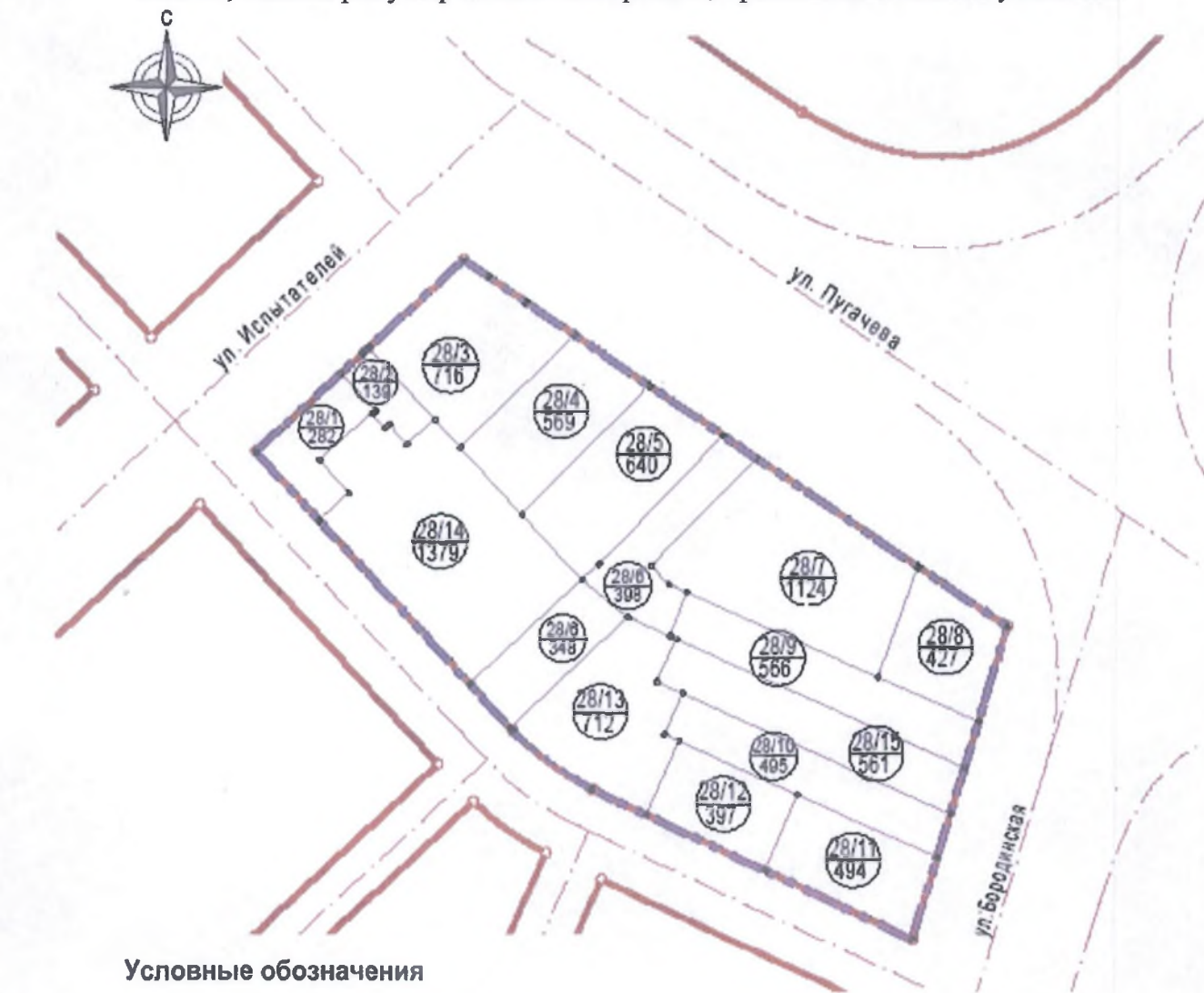
Управляющий Делами
Администрации городского округа
город Уфа Республики Башкортостан






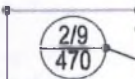

А.М. Бакиева

Приложение № 33
к постановлению Администрации
городского округа город Уфа
Республики Башкортостан
№ 195 от 21.02.2017 г.

Чертеж межевания территории квартала № 28 с отображением красных
линий, линий регулирования застройки, границ земельных участков



Условные обозначения

-  Границы проекта межевания квартала
-  Красные линии
-  Оси красных линий
-  Границы проектируемых земельных участков
-  Номер и площадь проектируемого участка

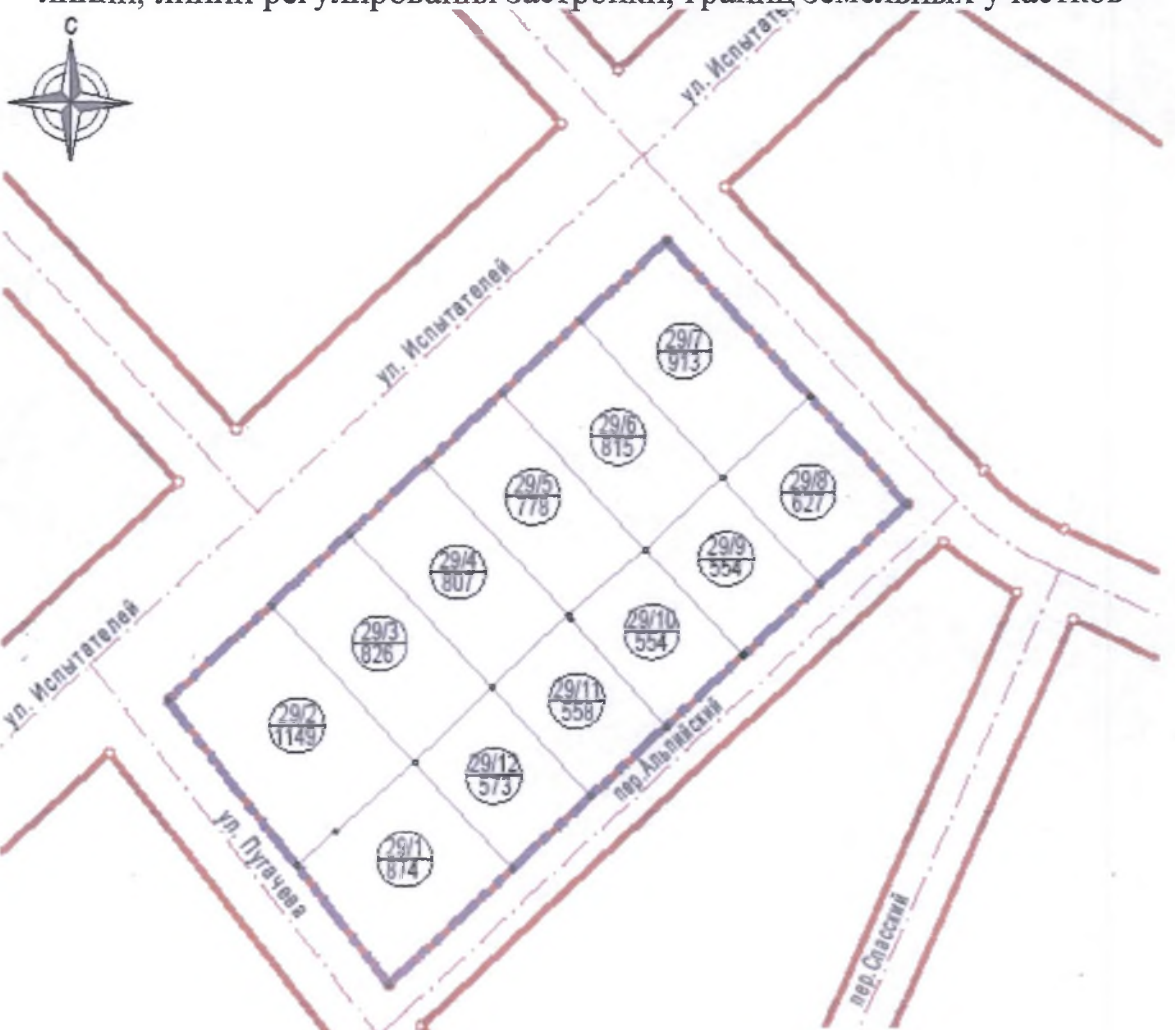
Управляющий Делами
Администрации городского округа
город Уфа Республики Башкортостан








А.М. Бакиева

Приложение № 34
к постановлению Администрации
городского округа город Уфа
Республики Башкортостан
№ 195 от 21.02 2017 г.

Чертеж межевания территории квартала № 29 с отображением красных линий, линий регулирования застройки, границ земельных участков



Условные обозначения

-  Границы проекта межевания квартала
-  Красные линии
-  Оси красных линий
-  Границы проектируемых земельных участков
-  Номер и площадь проектируемого участка

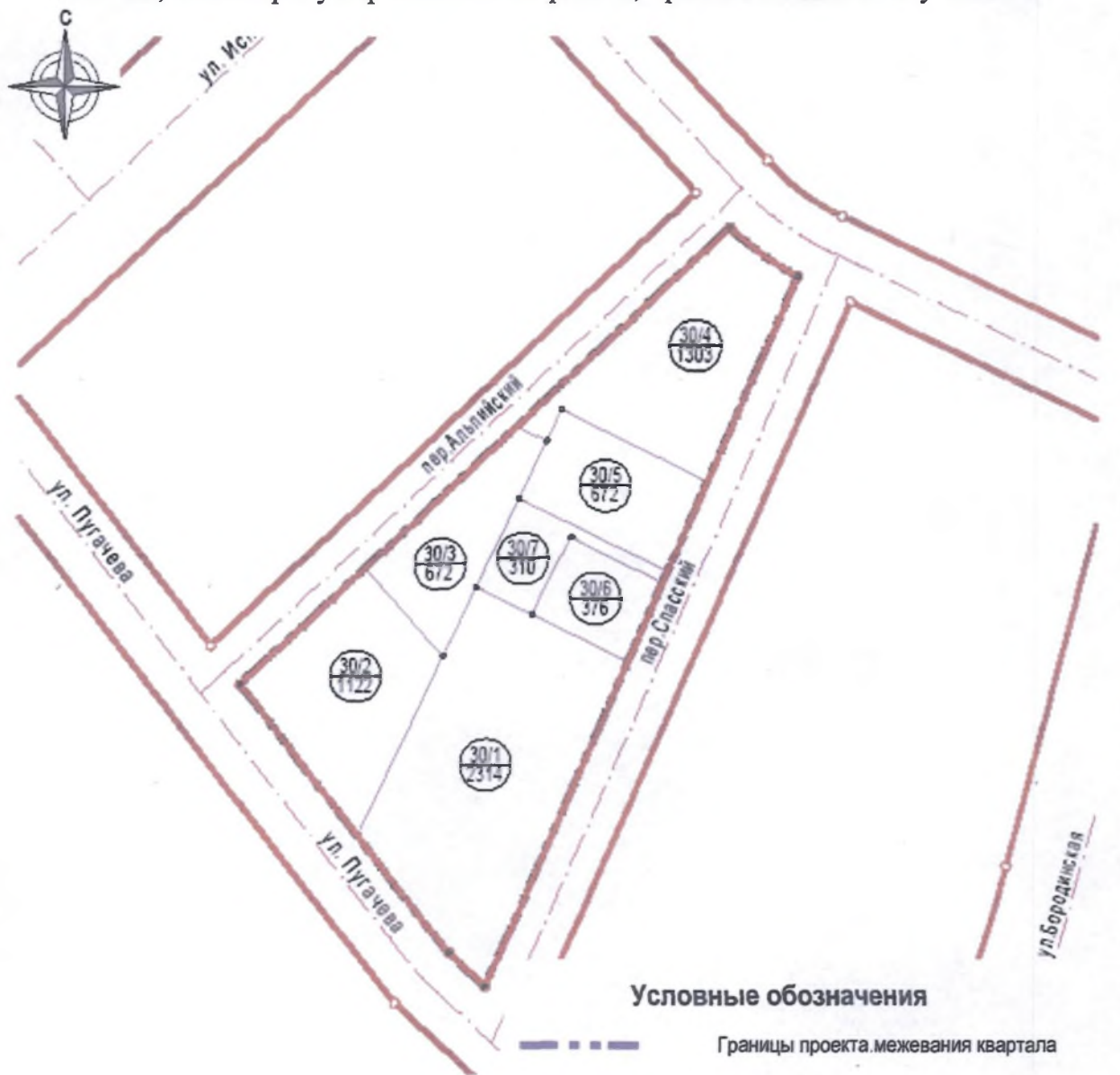
Управляющий Делами
Администрации городского округа
город Уфа Республики Башкортостан






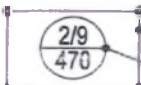
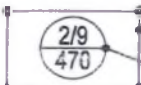
А.М. Бакиева

Приложение № 35
к постановлению Администрации
городского округа город Уфа
Республики Башкортостан
№ 195 от 21.02 2017 г.

Чертеж межевания территории квартала № 30 с отображением красных
линий, линий регулирования застройки, границ земельных участков



Условные обозначения

-  Границы проекта межевания квартала
-  Красные линии
-  Оси красных линий
-  Границы проектируемых земельных участков
-  Номер и площадь проектируемого участка

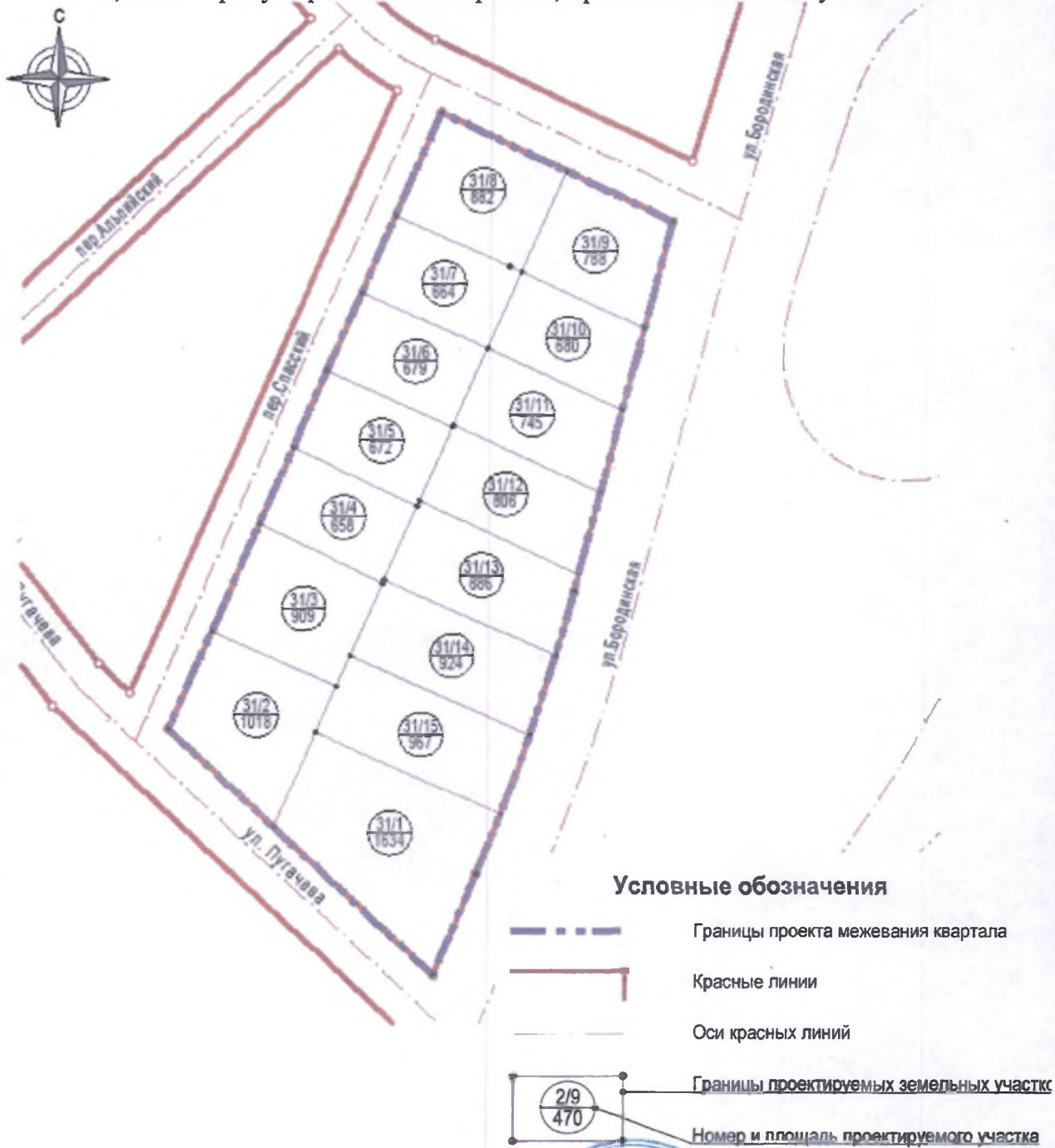
Управляющий Делами
Администрации городского округа
город Уфа Республики Башкортостан



А.М. Бакиева

Приложение № 36
к постановлению Администрации
городского округа город Уфа
Республики Башкортостан
№ 195 от 21.02. 2017 г.

Чертеж межевания территории квартала № 31 с отображением красных
линий, линий регулирования застройки, границ земельных участков



Управляющий Делами
Администрации городского округа
город Уфа Республики Башкортостан








А.М. Бакиева

Приложение № 38
к постановлению Администрации
городского округа город Уфа
Республики Башкортостан
№ 195 от 21.02. 2017 г.

Чертеж межевания территории квартала № 33 с отображением красных линий, линий регулирования застройки, границ земельных участков



Условные обозначения

-  Границы проекта межевания квартала
-  Красные линии
-  Оси красных линий
-  Границы проектируемых земельных участков
-  Номер и площадь проектируемого участка

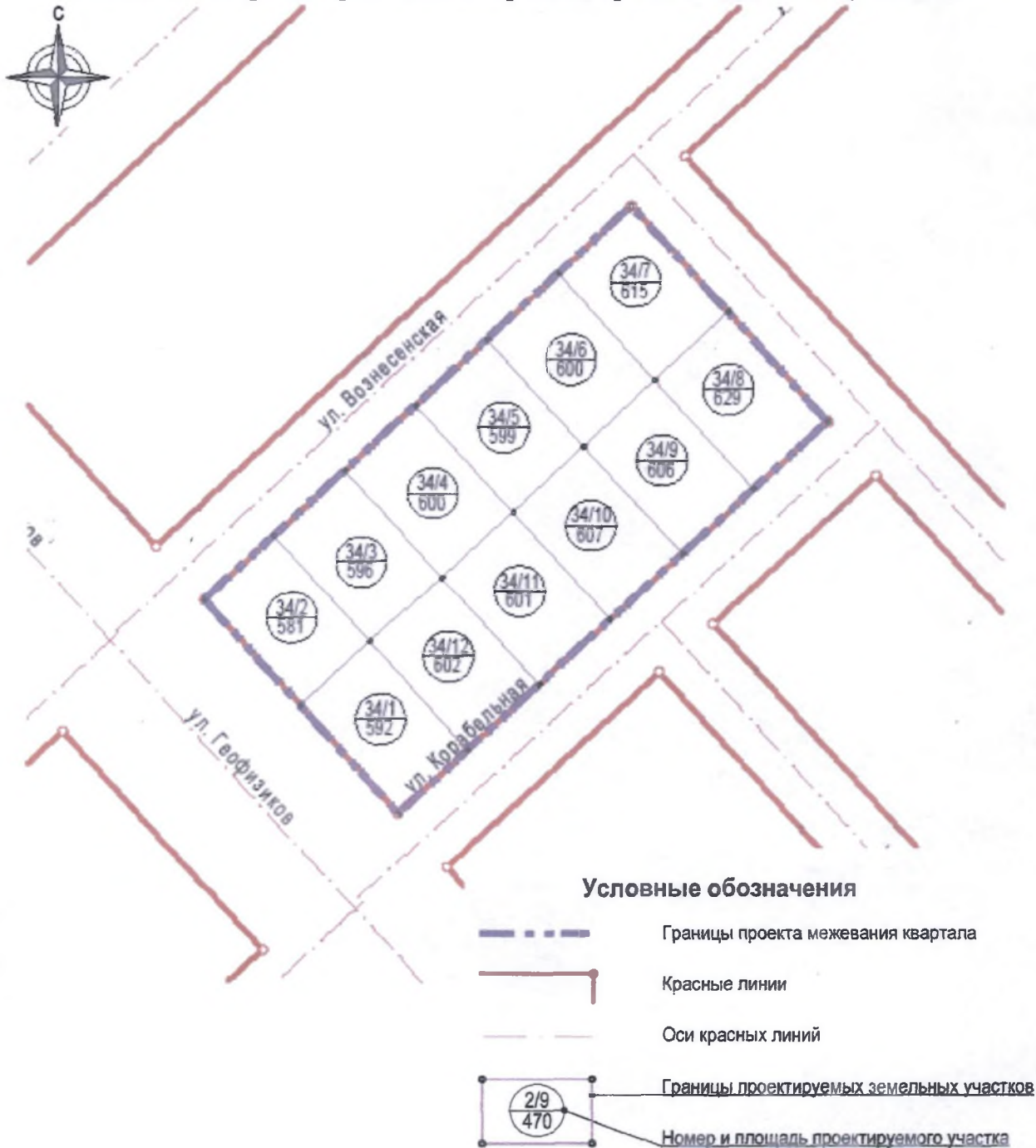
Управляющий Делами
Администрации городского округа
город Уфа Республики Башкортостан



А.М. Бакиева

Приложение № 39
к постановлению Администрации
городского округа город Уфа
Республики Башкортостан
№ 195 от 21.02 2017 г.

Чертеж межевания территории квартала № 34 с отображением красных
линий, линий регулирования застройки, границ земельных участков



Управляющий Делами
Администрации городского округа
город Уфа Республики Башкортостан






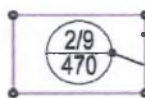
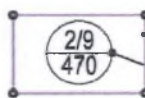
А.М. Бакиева

Приложение № 40
к постановлению Администрации
городского округа город Уфа
Республики Башкортостан
№ 195 от 21.02.2017 г.

Чертеж межевания территории квартала № 35 с отображением красных
линий, линий регулирования застройки, границ земельных участков



Условные обозначения

-  Границы проекта межевания квартала
-  Красные линии
-  Оси красных линий
-  Границы проектируемых земельных участков
-  Номер и площадь проектируемого участка

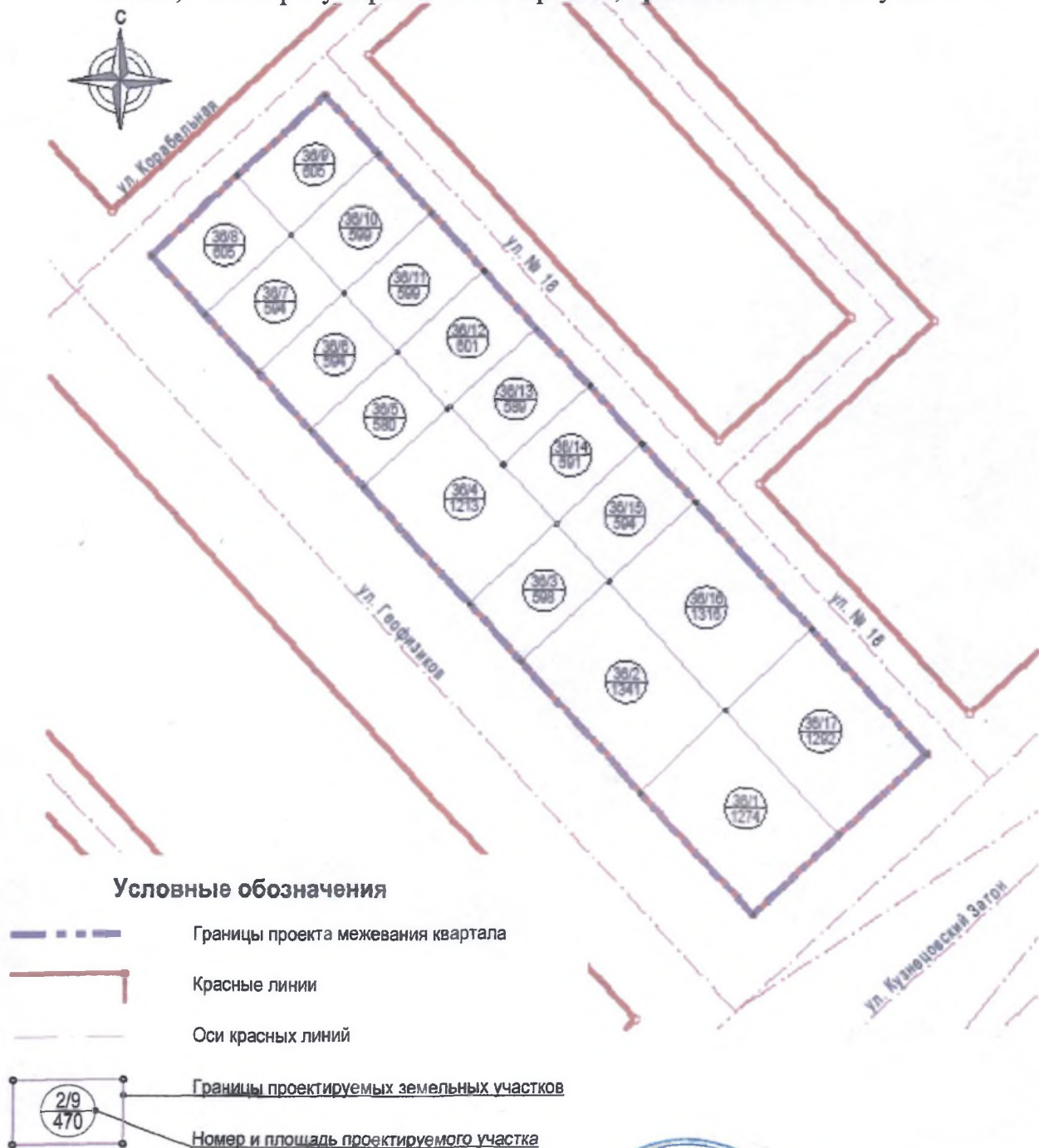
Управляющий Делами
Администрации городского округа
город Уфа Республики Башкортостан



А.М. Бакиева

Приложение № 41
к постановлению Администрации
городского округа город Уфа
Республики Башкортостан
№ 195 от 21.02. 2017 г.

Чертеж межевания территории квартала № 36 с отображением красных
линий, линий регулирования застройки, границ земельных участков



Управляющий Делами
Администрации городского округа
город Уфа Республики Башкортостан



А.М. Бакиева

Приложение № 42
к постановлению Администрации
городского округа город Уфа
Республики Башкортостан
№ 195 от 21.02.2017 г.

Чертеж межевания территории квартала № 37 с отображением красных
линий, линий регулирования застройки, границ земельных участков



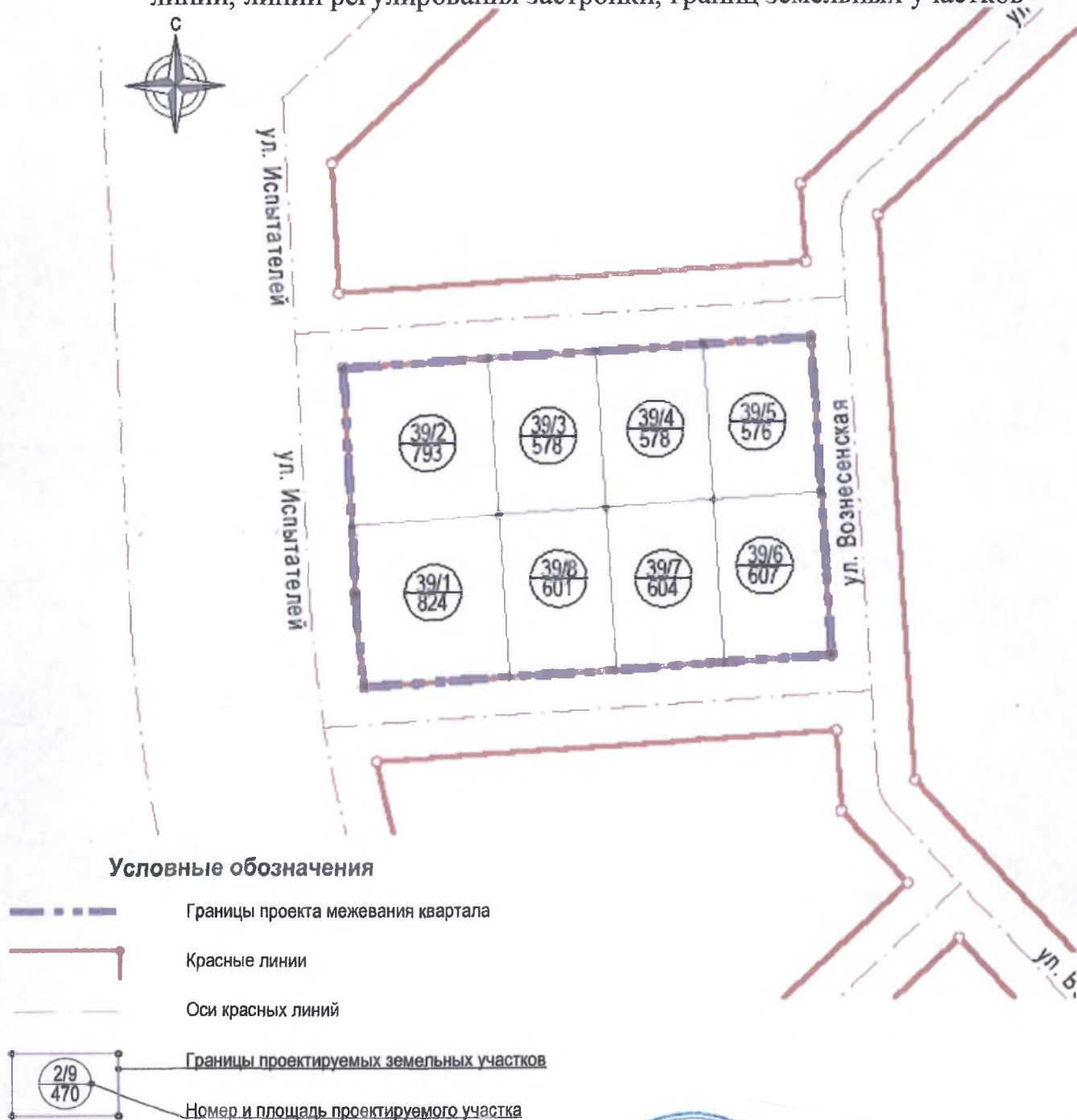
Управляющий Делами
Администрации городского округа
город Уфа Республики Башкортостан



А.М. Бакиева

Приложение № 44
к постановлению Администрации
городского округа город Уфа
Республики Башкортостан
№ 195 от 21.02 2017 г.

Чертеж межевания территории квартала № 39 с отображением красных
линий, линий регулирования застройки, границ земельных участков



Управляющий Делами
Администрации городского округа
город Уфа Республики Башкортостан



А.М. Бакиева

Приложение № 45
к постановлению Администрации
городского округа город Уфа
Республики Башкортостан
№ 195 от 21.02 2017 г.

Чертеж межевания территории квартала № 40 с отображением красных линий, линий регулирования застройки, границ земельных участков



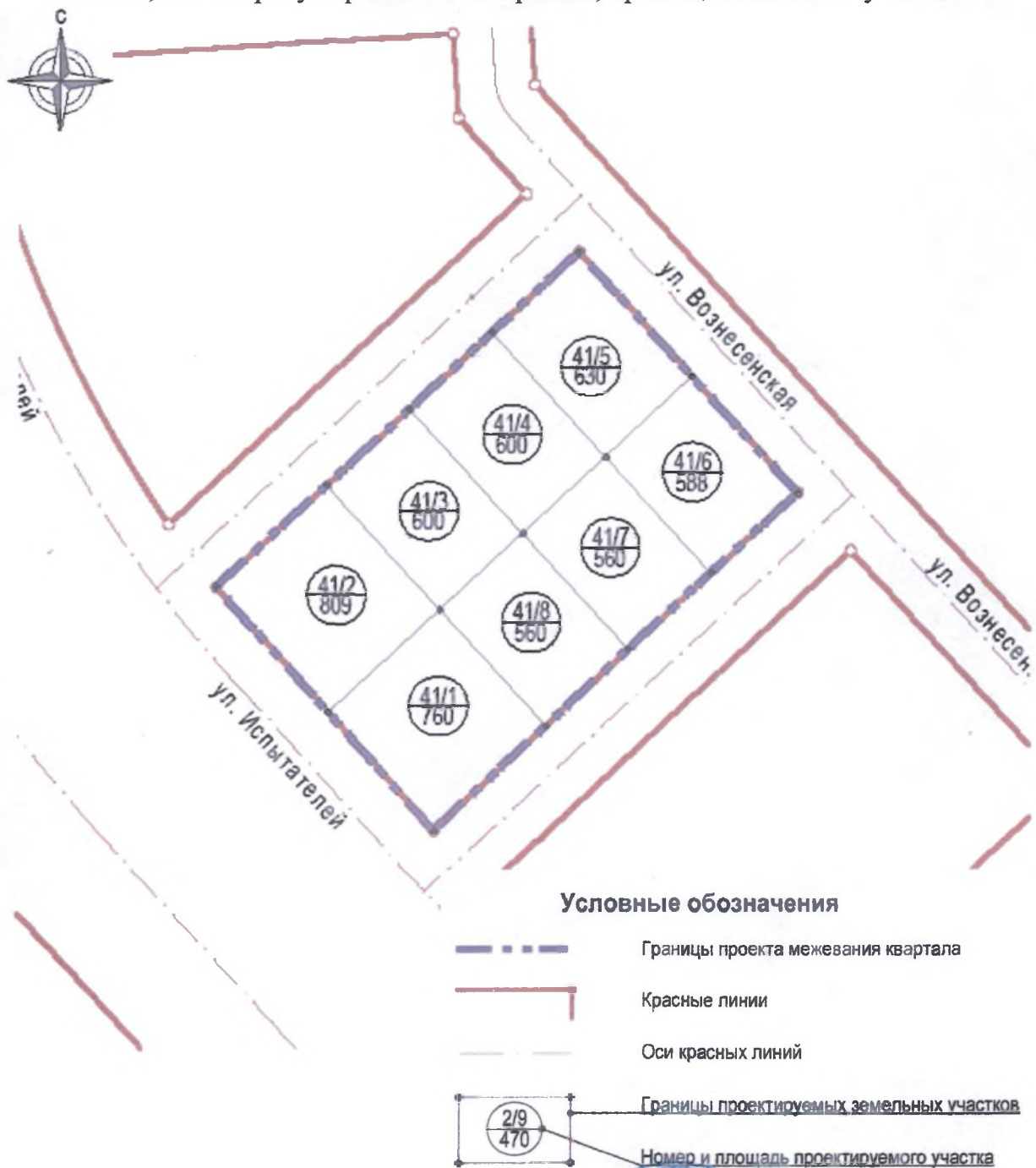
Управляющий Делами
Администрации городского округа
город Уфа Республики Башкортостан



А.М. Бакиева

Приложение № 46
к постановлению Администрации
городского округа город Уфа
Республики Башкортостан
№ 195 от 21.02 2017 г.

Чертеж межевания территории квартала № 41 с отображением красных линий, линий регулирования застройки, границ земельных участков



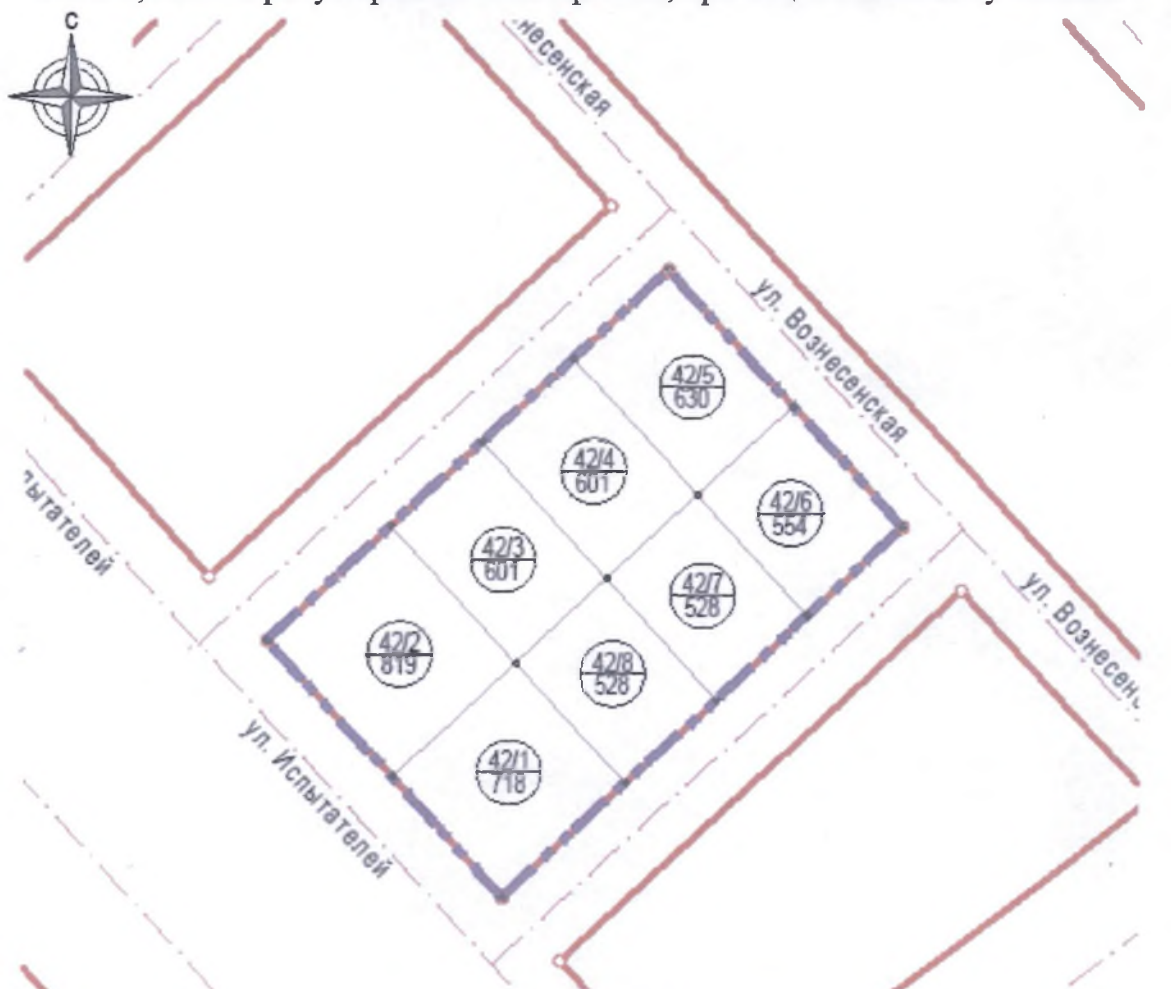
Управляющий Делами
Администрации городского округа
город Уфа Республики Башкортостан








А.М. Бакиева

Приложение № 47
к постановлению Администрации
городского округа город Уфа
Республики Башкортостан
№ 195 от 21.02 2017 г.

Чертеж межевания территории квартала № 42 с отображением красных линий, линий регулирования застройки, границ земельных участков



Условные обозначения

-  Границы проекта межевания квартала
-  Красные линии
-  Оси красных линий
-  Границы проектируемых земельных участков
-  Номер и площадь проектируемого участка

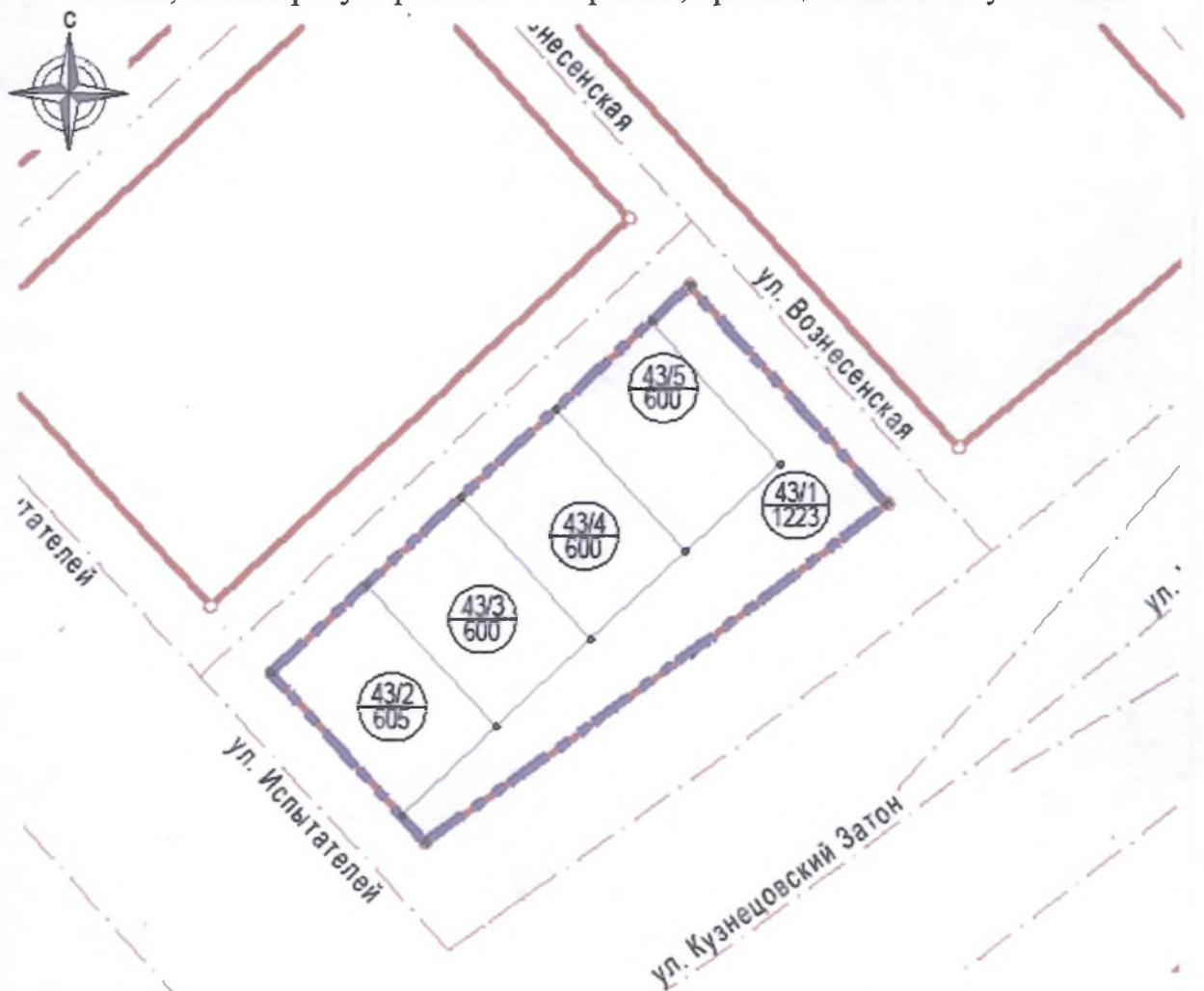
Управляющий Делами
Администрации городского округа
город Уфа Республики Башкортостан








А.М. Бакиева

Приложение № 48
к постановлению Администрации
городского округа город Уфа
Республики Башкортостан
№ 195 от 21.02 2017 г.

Чертеж межевания территории квартала № 43 с отображением красных линий, линий регулирования застройки, границ земельных участков



Условные обозначения

-  Границы проекта межевания квартала
-  Красные линии
-  Оси красных линий
-  Границы проектируемых земельных участков
-  Номер и площадь проектируемого участка

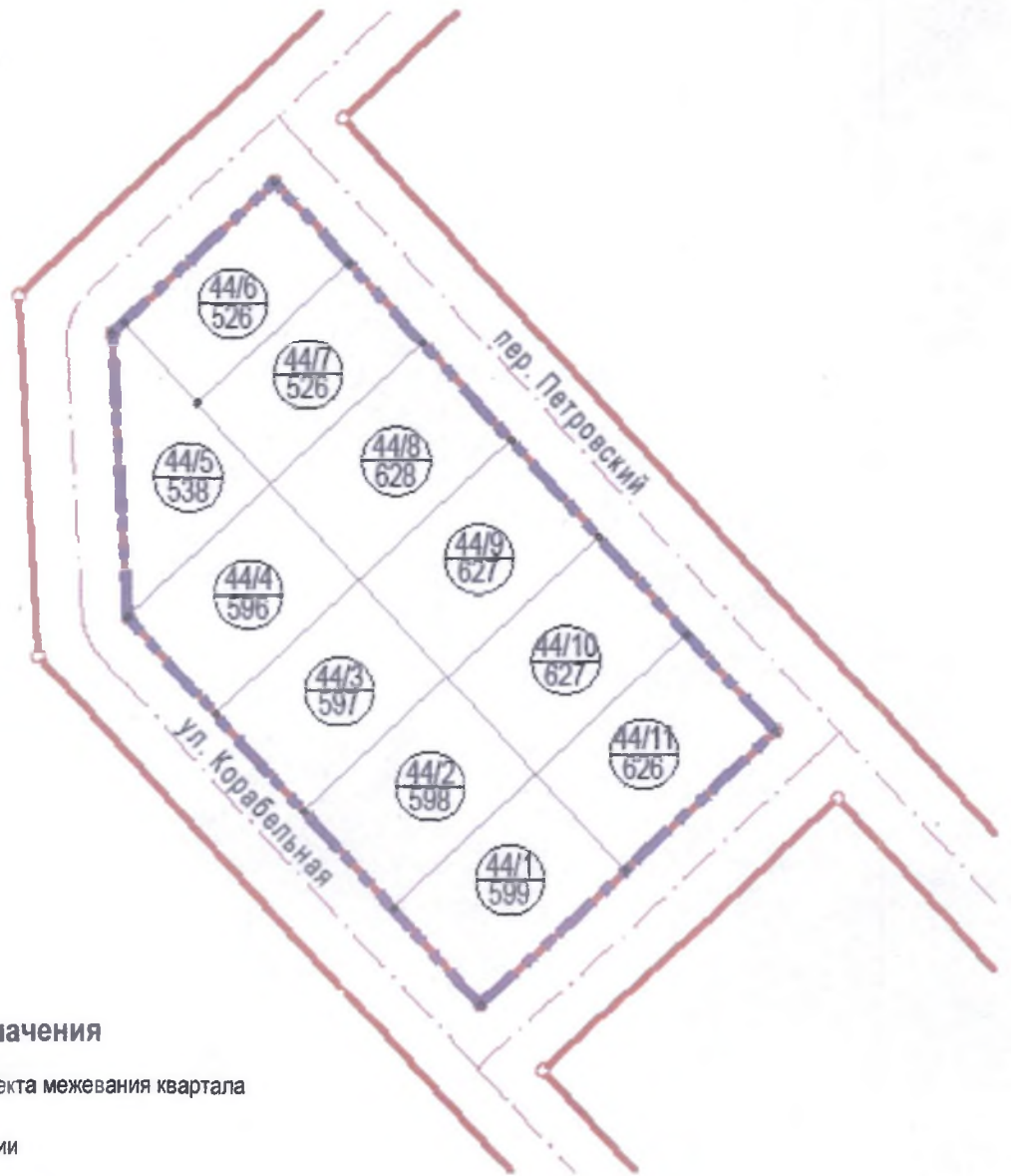
Управляющий Делами
Администрации городского округа
город Уфа Республики Башкортостан






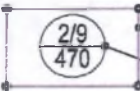

А.М. Бакиева

Приложение № 49
к постановлению Администрации
городского округа город Уфа
Республики Башкортостан
№ 195 от 21.02 2017 г.

Чертеж межевания территории квартала № 44 с отображением красных линий, линий регулирования застройки, границ земельных участков



Условные обозначения

-  Границы проекта межевания квартала
-  Красные линии
-  Оси красных линий
-  Границы проектируемых земельных участков
-  Номер и площадь проектируемого участка

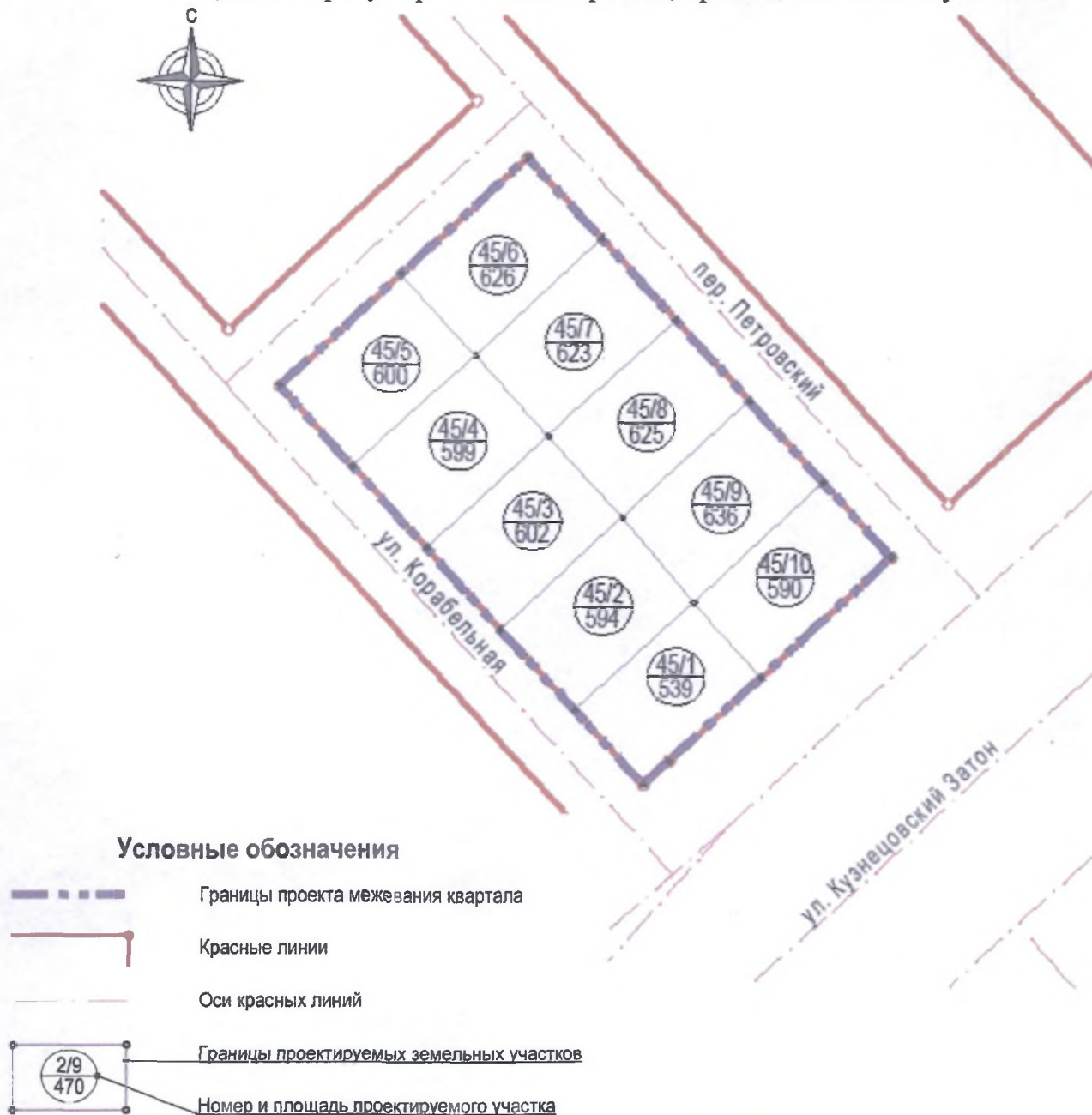
Управляющий Делами
Администрации городского округа
город Уфа Республики Башкортостан



А.М. Бакиева

Приложение № 50
к постановлению Администрации
городского округа город Уфа
Республики Башкортостан
№ 195 от 21.02 2017 г.

Чертеж межевания территории квартала № 45 с отображением красных линий, линий регулирования застройки, границ земельных участков



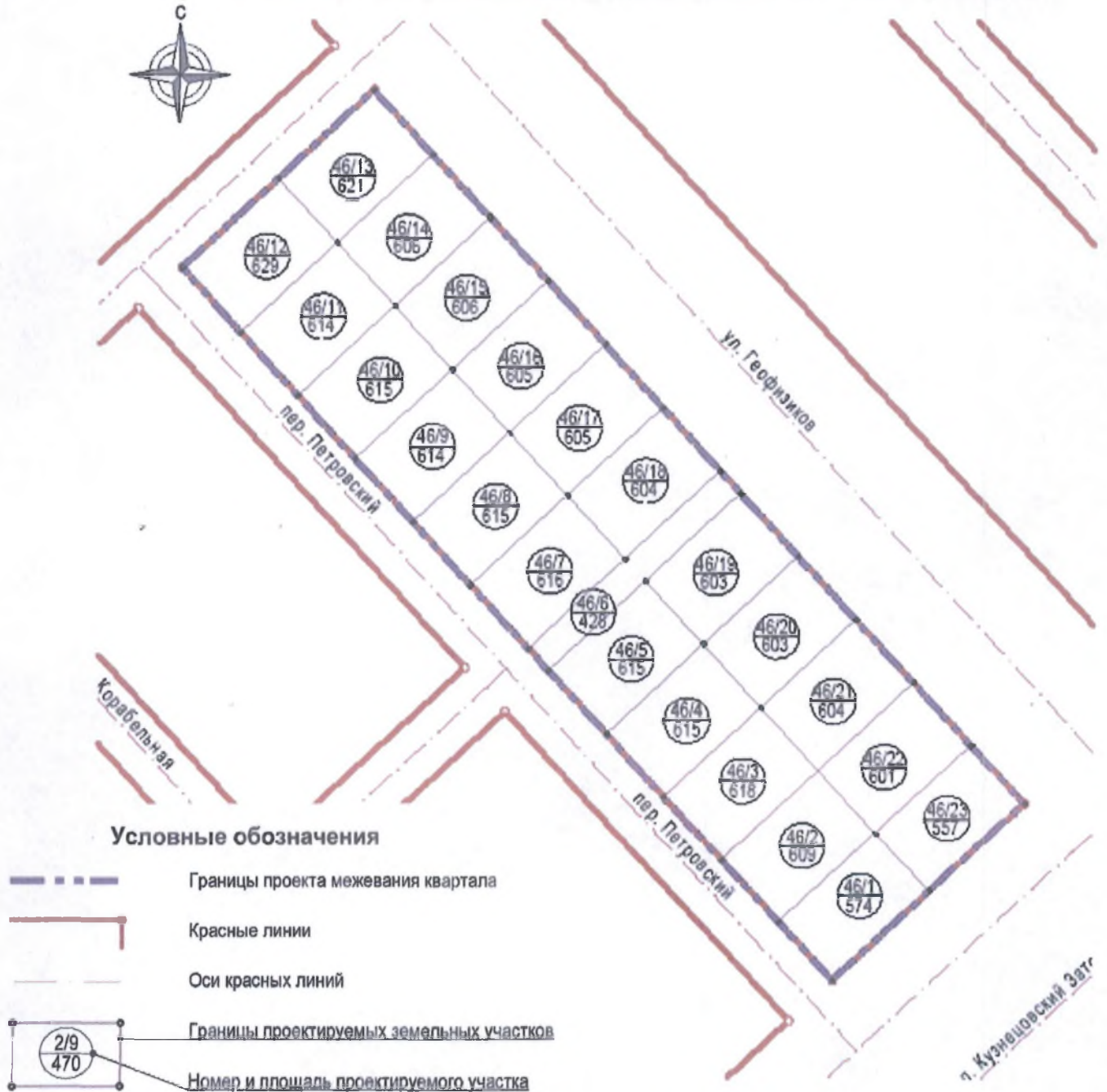
Управляющий Делами
Администрации городского округа
город Уфа Республики Башкортостан



А.М. Бакиева

Приложение № 51
к постановлению Администрации
городского округа город Уфа
Республики Башкортостан
№ 195 от 21.02 2017 г.

Чертеж межевания территории квартала № 46 с отображением красных линий, линий регулирования застройки, границ земельных участков



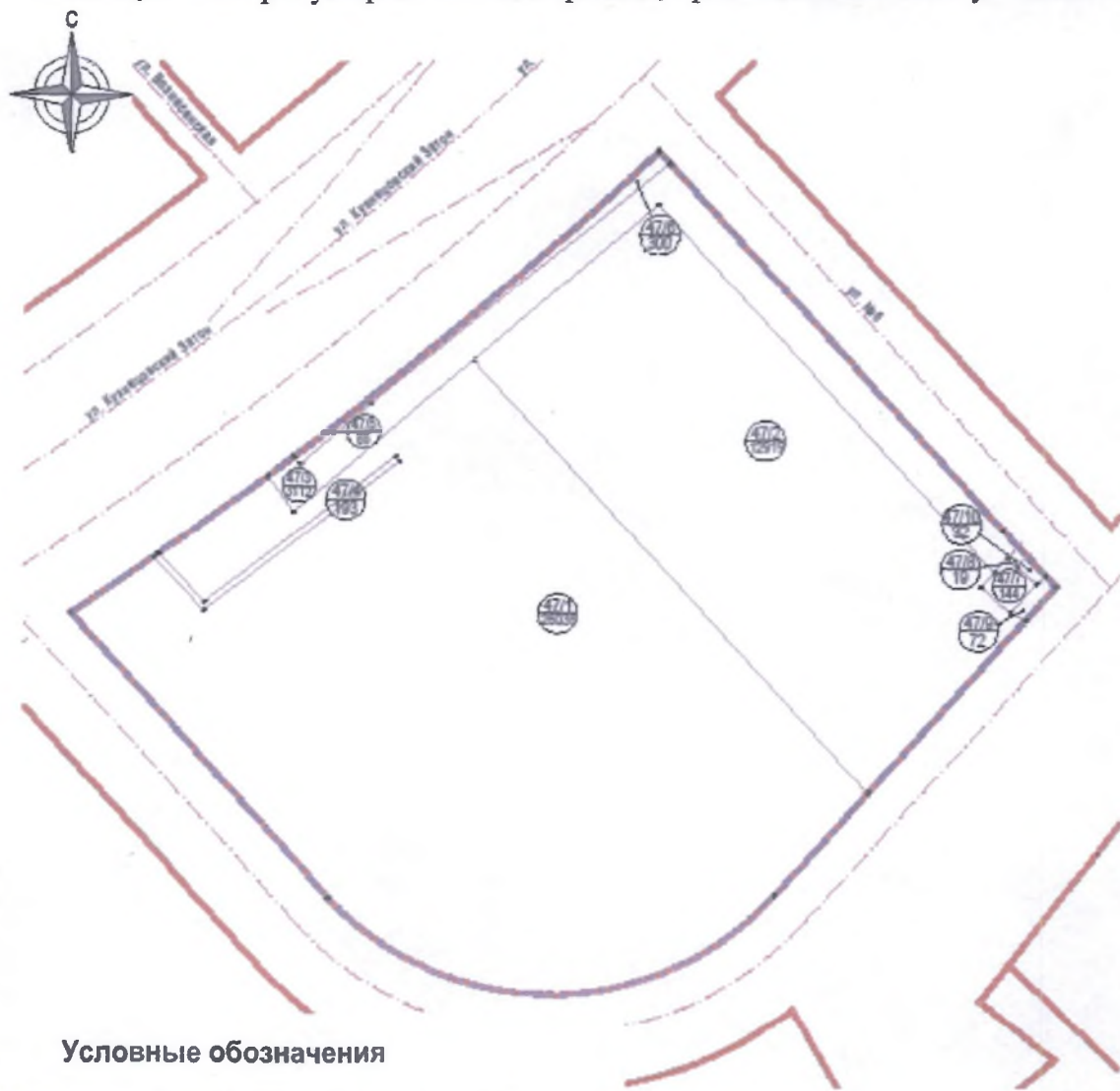
Управляющий Делами
Администрации городского округа
город Уфа Республики Башкортостан






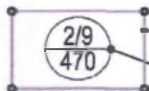

А.М. Бакиева

Приложение № 52
к постановлению Администрации
городского округа город Уфа
Республики Башкортостан
№ 195 от 21.02 2017 г.

Чертеж межевания территории квартала № 47 с отображением красных
линий, линий регулирования застройки, границ земельных участков



Условные обозначения

-  Границы проекта межевания квартала
-  Красные линии
-  Оси красных линий
-  Границы проектируемых земельных участков
-  Номер и площадь проектируемого участка

Управляющий Делами
Администрации городского округа
город Уфа Республики Башкортостан



А.М. Бакиева

Приложение № 53
к постановлению Администрации
городского округа город Уфа
Республики Башкортостан
№ 195 от 21.02. 2017 г.

Чертеж межевания территории квартала № 48 с отображением красных линий, линий регулирования застройки, границ земельных участков



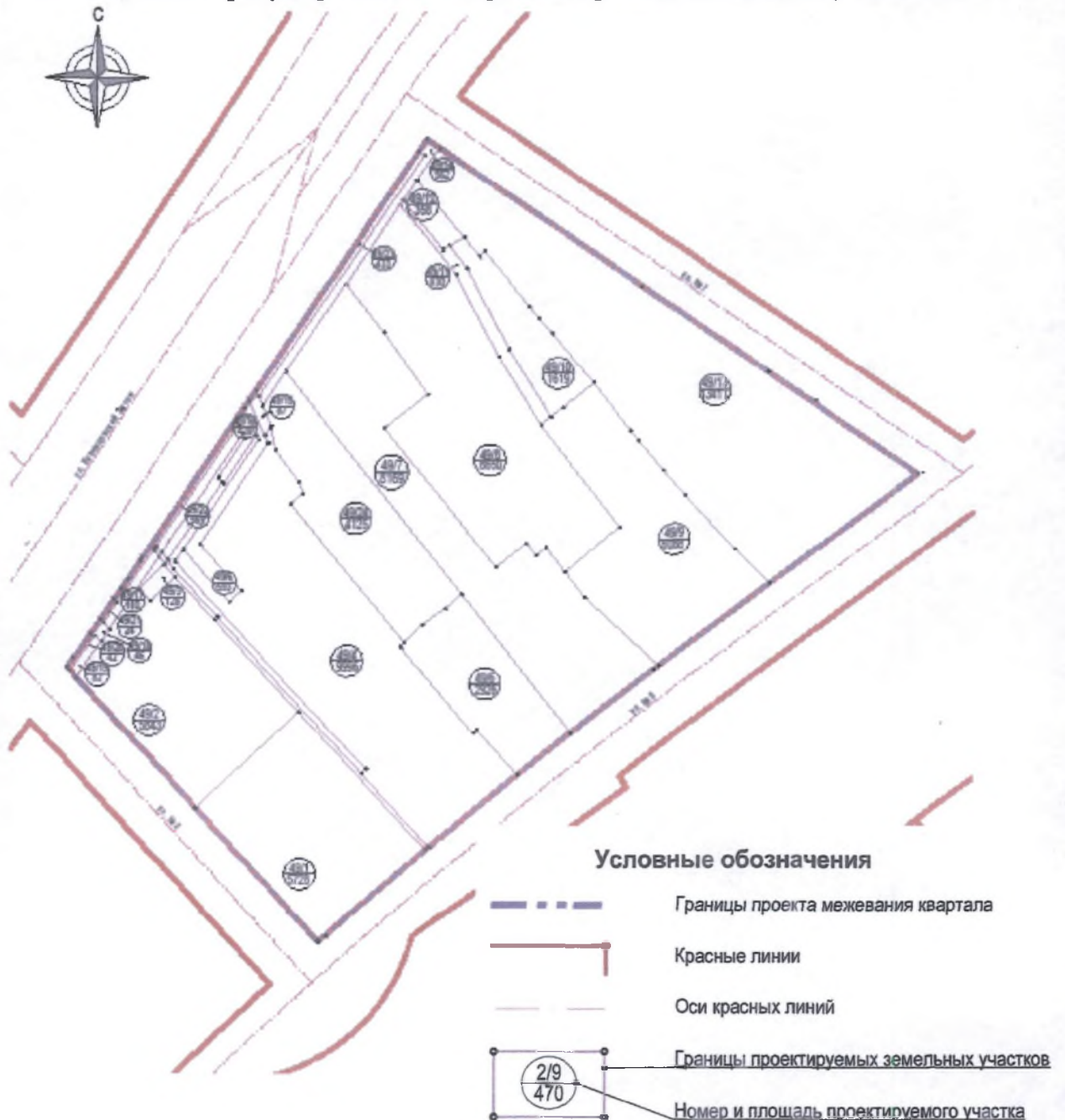
Управляющий Делами
Администрации городского округа
город Уфа Республики Башкортостан



А.М. Бакиева

Приложение № 54
к постановлению Администрации
городского округа город Уфа
Республики Башкортостан
№ 195 от 21.02 2017 г.

Чертеж межевания территории квартала № 49 с отображением красных линий, линий регулирования застройки, границ земельных участков



Управляющий Делами
Администрации городского округа
город Уфа Республики Башкортостан



А.М. Бакиева

Приложение № 55
к постановлению Администрации
городского округа город Уфа
Республики Башкортостан
№ 195 от 21.02 2017 г.

Чертеж межевания территории квартала № 50 с отображением красных линий, линий регулирования застройки, границ земельных участков



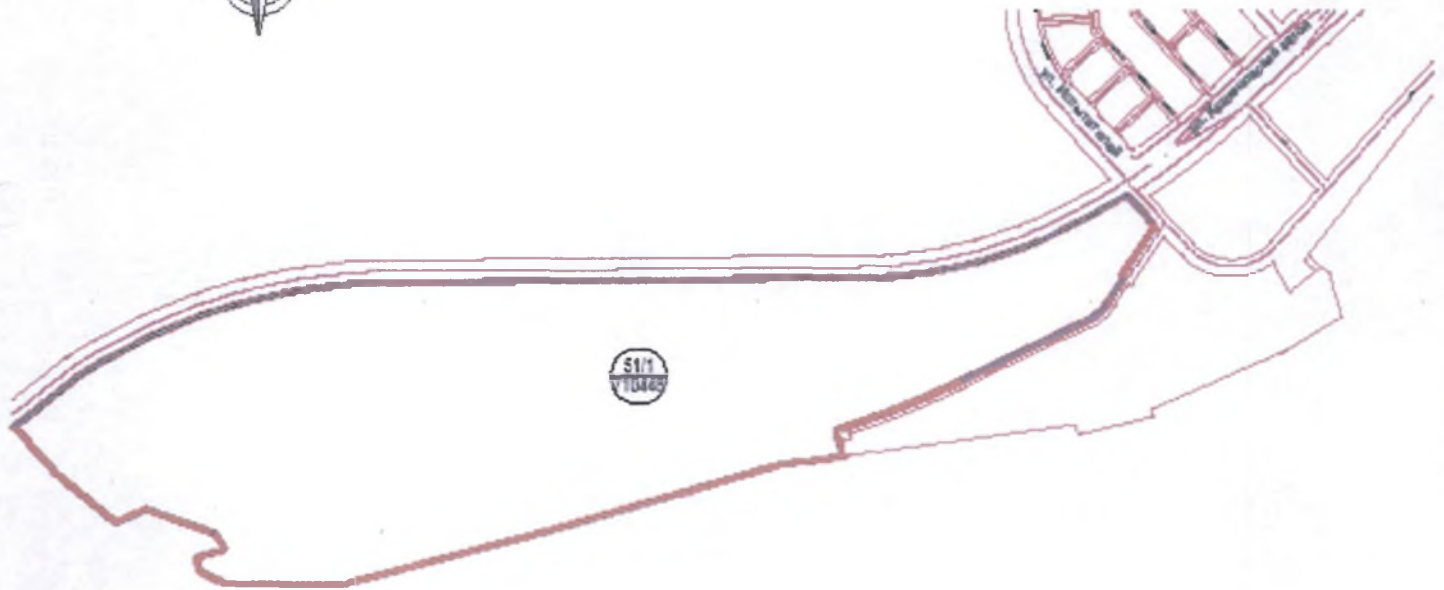
Управляющий Делами
Администрации городского округа
город Уфа Республики Башкортостан








А.М. Бакиева

Приложение № 56
к постановлению Администрации
городского округа город Уфа
Республики Башкортостан
№ 195 от 21.02 2017 г.

Чертеж межевания территории квартала № 51 с отображением красных
линий, линий регулирования застройки, границ земельных участков



Условные обозначения

-  Границы проекта межевания квартала
-  Красные линии
-  Оси красных линий
-  Границы проектируемых земельных участков
-  Номер и площадь проектируемого участка

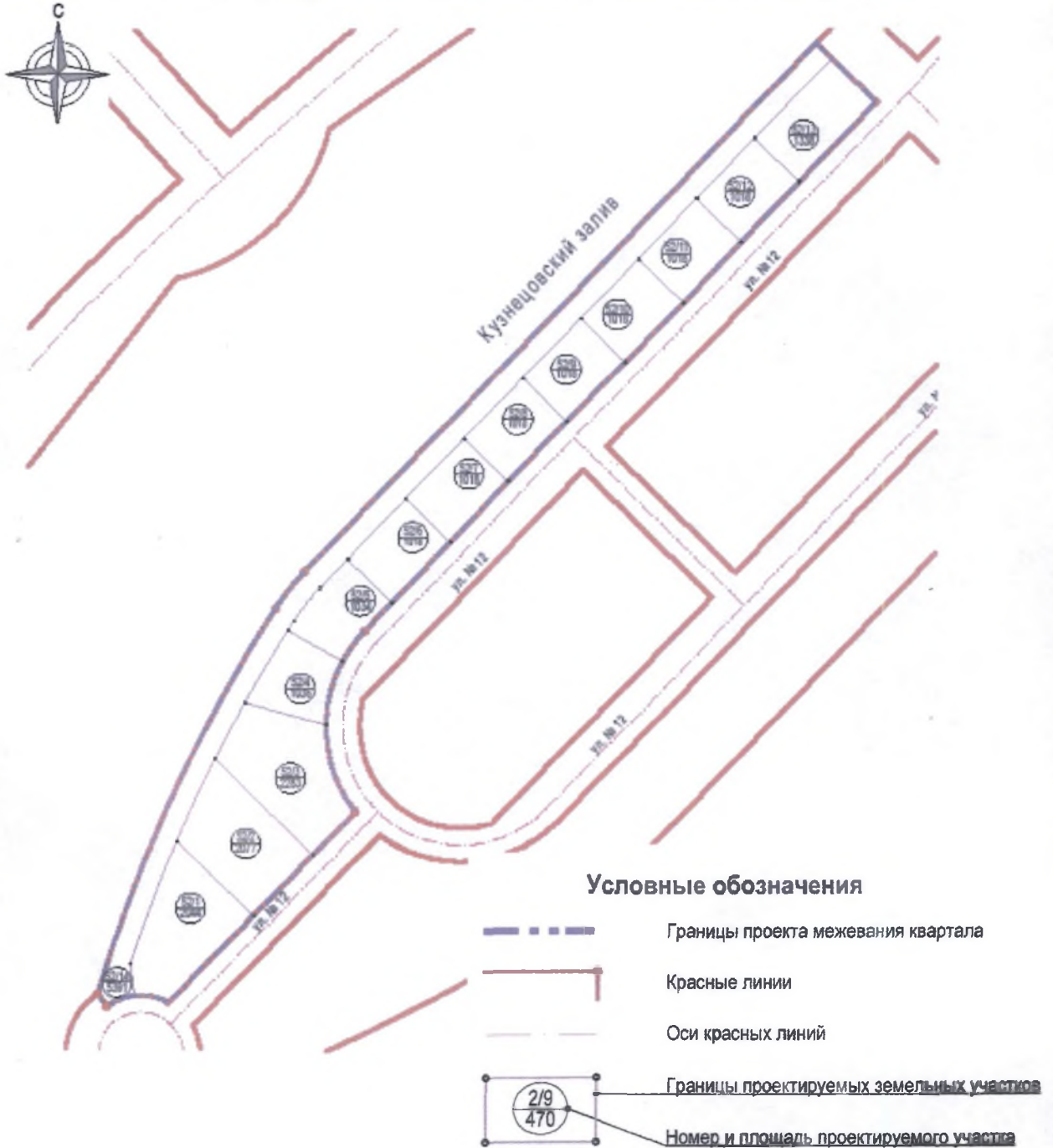
Управляющий Делами
Администрации городского округа
город Уфа Республики Башкортостан



А.М. Бакиева

Приложение № 57
к постановлению Администрации
городского округа город Уфа
Республики Башкортостан
№ 195 от 21.02 2017 г.

Чертеж межевания территории квартала № 52 с отображением красных линий, линий регулирования застройки, границ земельных участков



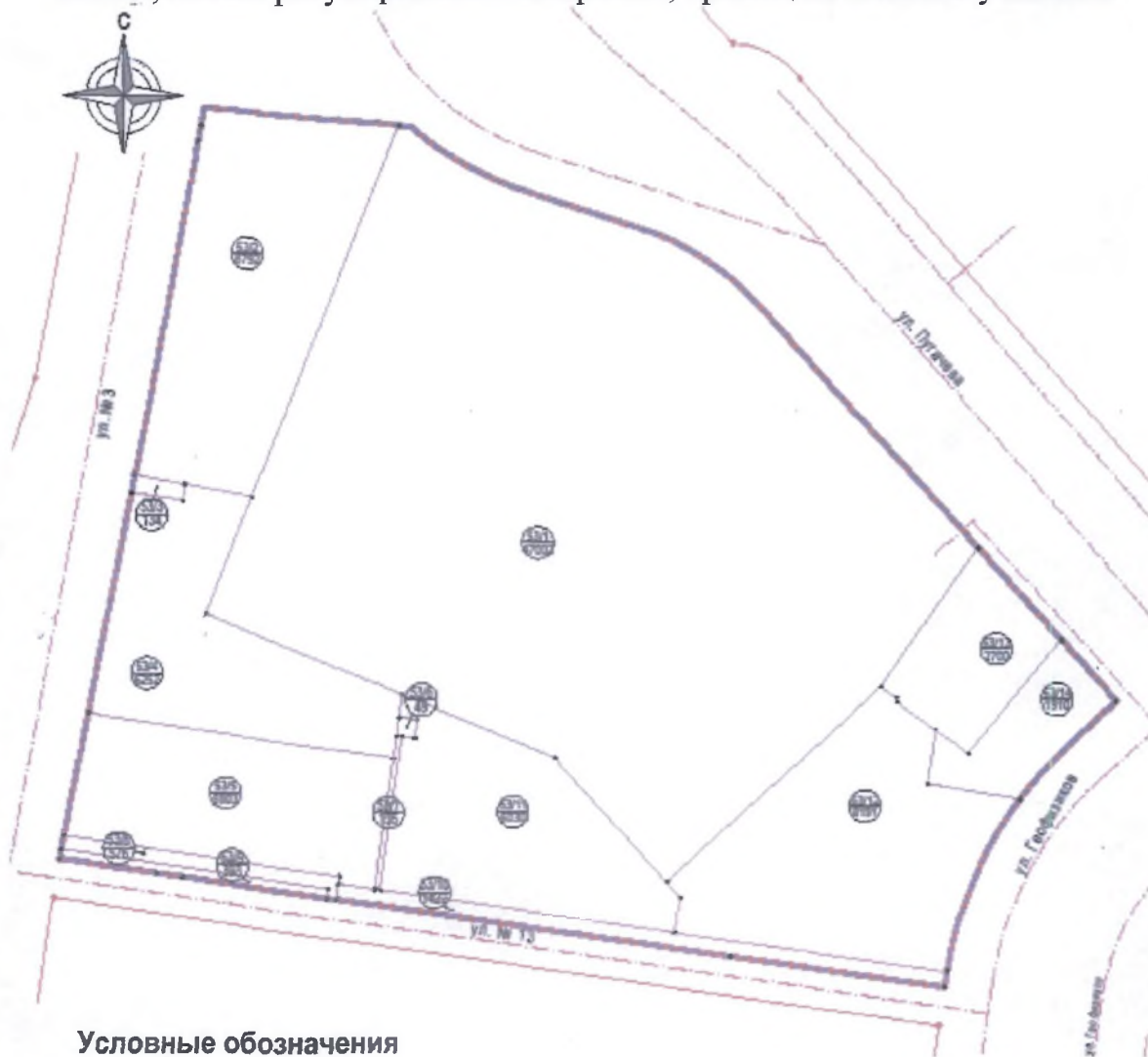
Управляющий Делами
Администрации городского округа
город Уфа Республики Башкортостан








А.М. Бакиева

Приложение № 58
к постановлению Администрации
городского округа город Уфа
Республики Башкортостан
№ 195 от 21.02. 2017 г.

Чертеж межевания территории квартала № 53 с отображением красных линий, линий регулирования застройки, границ земельных участков



Условные обозначения

-  Границы проекта межевания квартала
-  Красные линии
-  Оси красных линий
-  Границы проектируемых земельных участков
-  Номер и площадь проектируемого участка

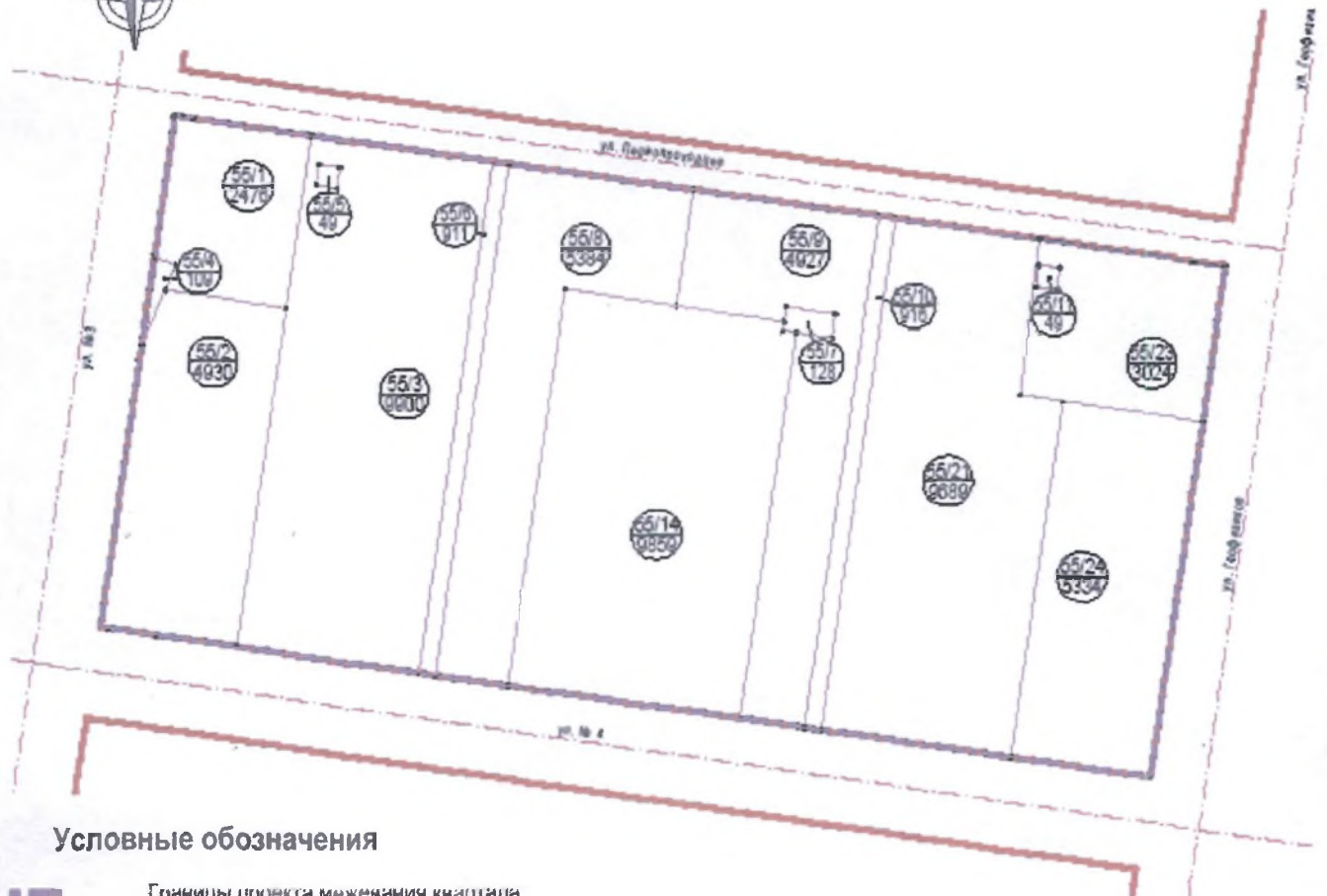
Управляющий Делами
Администрации городского округа
город Уфа Республики Башкортостан








А.М. Бакиева

Приложение № 60
к постановлению Администрации
городского округа город Уфа
Республики Башкортостан
№ 195 от 21.02. 2017 г.

Чертеж межевания территории квартала № 55 с отображением красных
линий, линий регулирования застройки, границ земельных участков



Условные обозначения

-  Границы проекта межевания квартала
-  Красные линии
-  Оси красных линий
-  Границы проектируемых земельных участков
-  Номер и площадь проектируемого участка

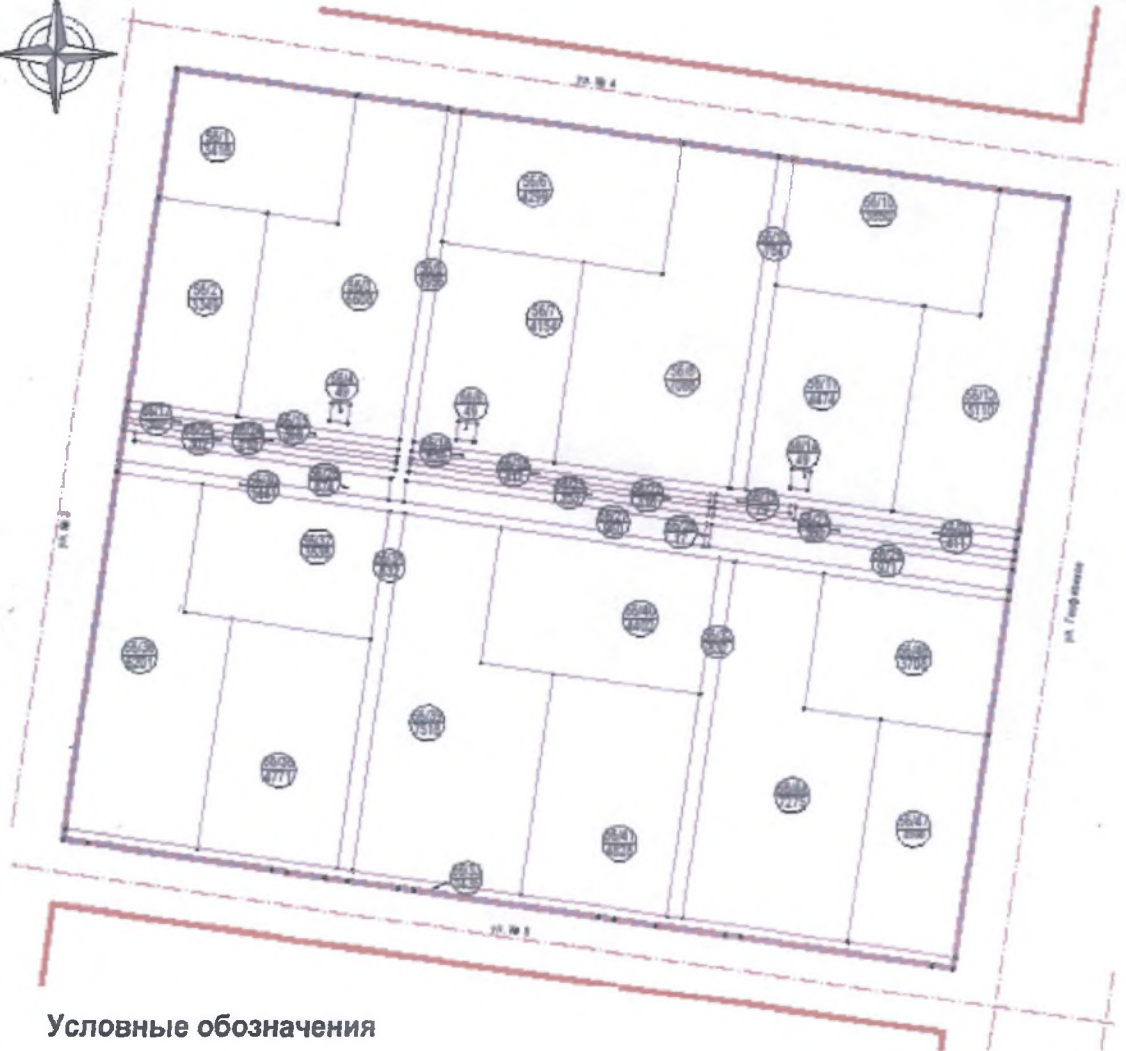
Управляющий Делами
Администрации городского округа
город Уфа Республики Башкортостан








А.М. Бакиева

Приложение № 61
к постановлению Администрации
городского округа город Уфа
Республики Башкортостан
№ 195 от 21.02 2017 г.

Чертеж межевания территории квартала № 56 с отображением красных
линий, линий регулирования застройки, границ земельных участков



Условные обозначения

-  Границы проекта межевания квартала
-  Красные линии
-  Оси красных линий
-  Границы проектируемых земельных участков
-  Номер и площадь проектируемого участка

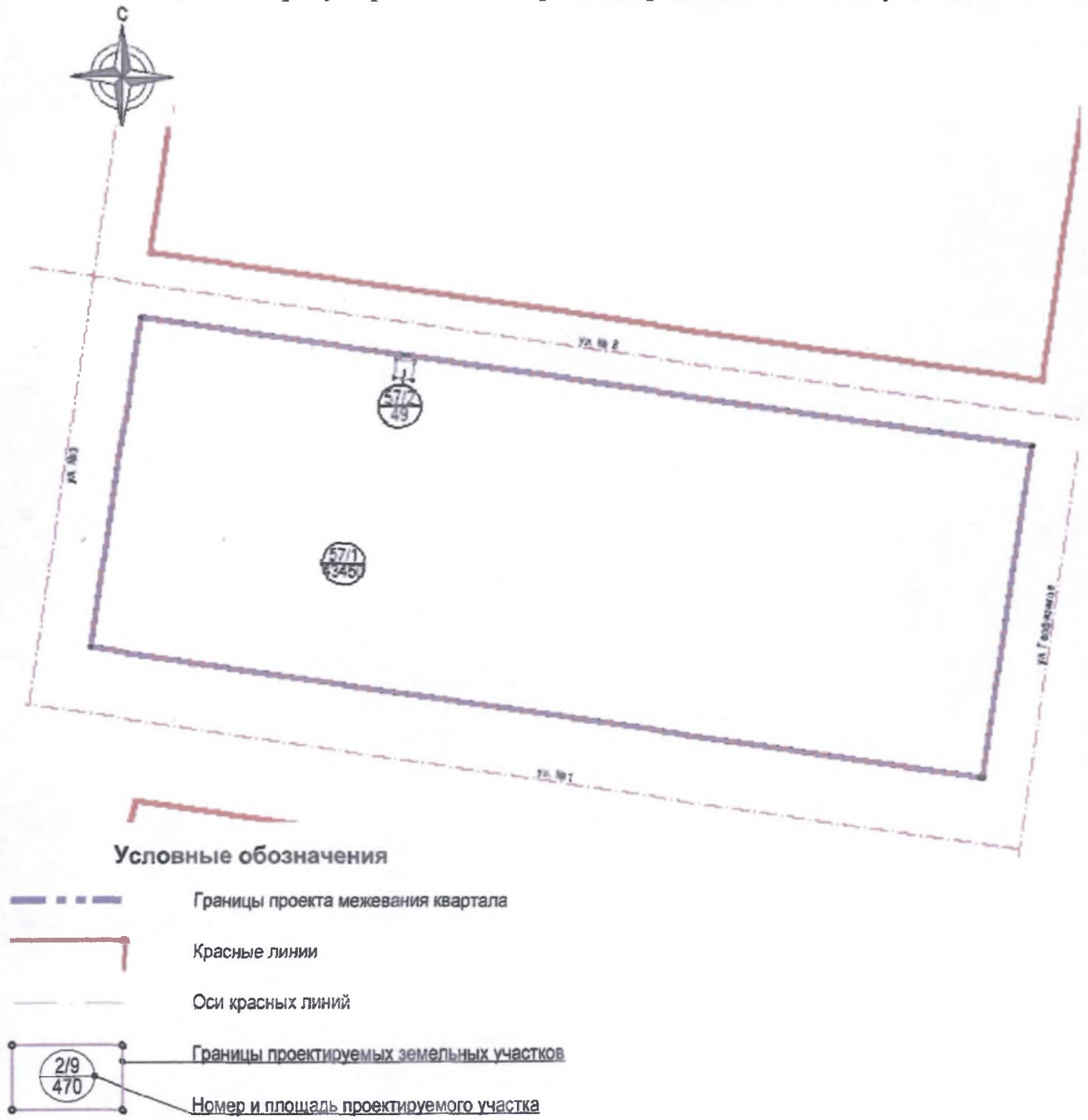
Управляющий Делами
Администрации городского округа
город Уфа Республики Башкортостан



А.М. Бакиева

Приложение № 62
к постановлению Администрации
городского округа город Уфа
Республики Башкортостан
№ 195 от 21.02 2017 г.

Чертеж межевания территории квартала № 57 с отображением красных линий, линий регулирования застройки, границ земельных участков



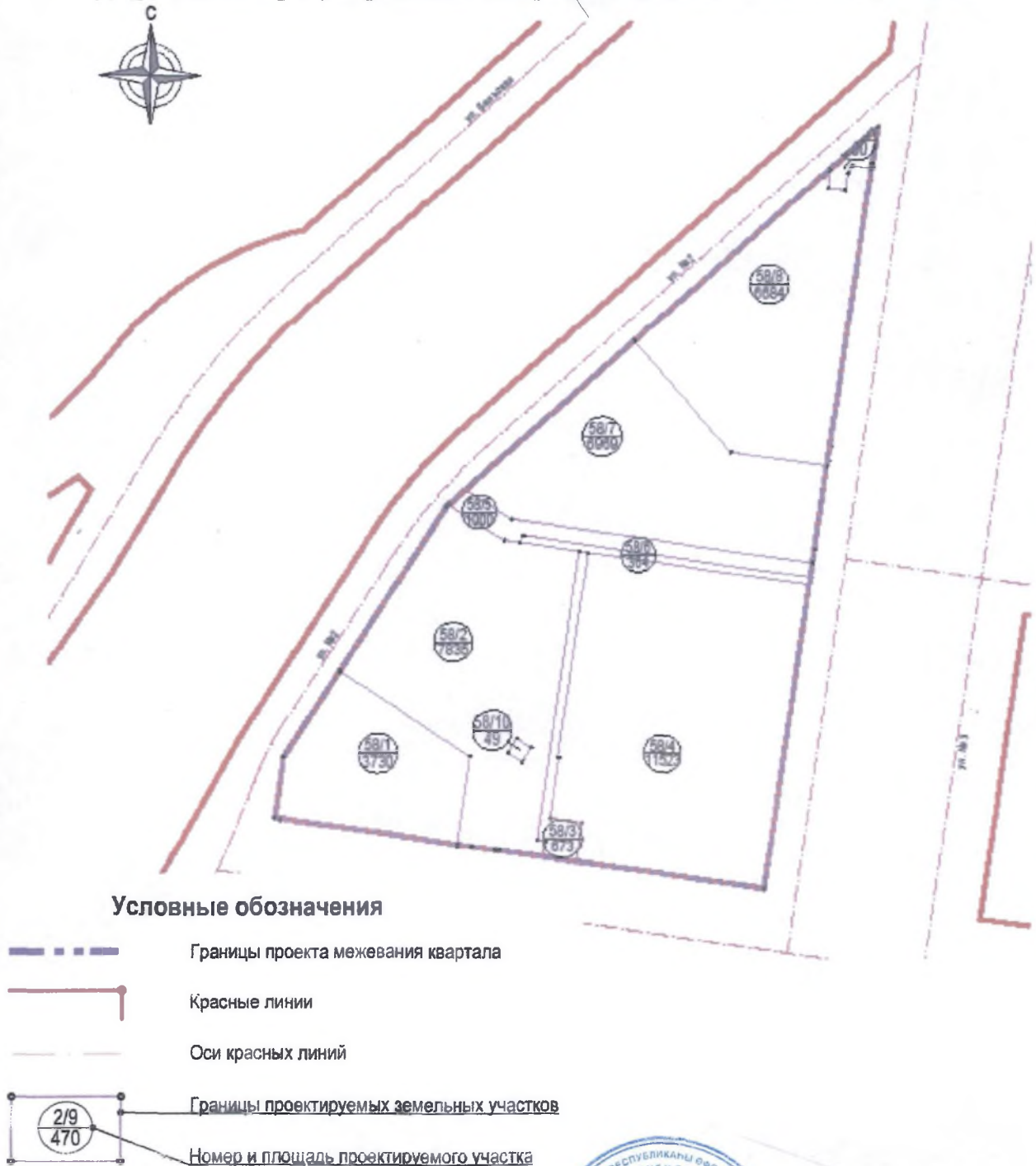
Управляющий Делами
Администрации городского округа
город Уфа Республики Башкортостан



А.М. Бакиева

Приложение № 63
к постановлению Администрации
городского округа город Уфа
Республики Башкортостан
№ 195 от 21.02 2017 г.

Чертеж межевания территории квартала № 58 с отображением красных
линий, линий регулирования застройки, границ земельных участков



Управляющий Делами
Администрации городского округа
город Уфа Республики Башкортостан








А.М. Бакиева

Приложение № 64
к постановлению Администрации
городского округа город Уфа
Республики Башкортостан
№ 195 от 21.02 2017 г.

Чертеж межевания территории квартала № 59 с отображением красных
линий, линий регулирования застройки, границ земельных участков



Условные обозначения

-  Границы проекта межевания квартала
-  Красные линии
-  Оси красных линий
-  Границы проектируемых земельных участков
-  Номер и площадь проектируемого участка

Управляющий Делами
Администрации городского округа
город Уфа Республики Башкортостан






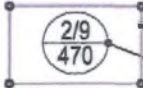

А.М. Бакиева

Приложение № 65
к постановлению Администрации
городского округа город Уфа
Республики Башкортостан
№ 195 от 21.02.2017 г.

Чертеж межевания территории квартала № 60 с отображением красных линий, линий регулирования застройки, границ земельных участков



Условные обозначения

-  Границы проекта межевания квартала
-  Красные линии
-  Оси красных линий
-  Границы проектируемых земельных участков
-  Номер и площадь проектируемого участка

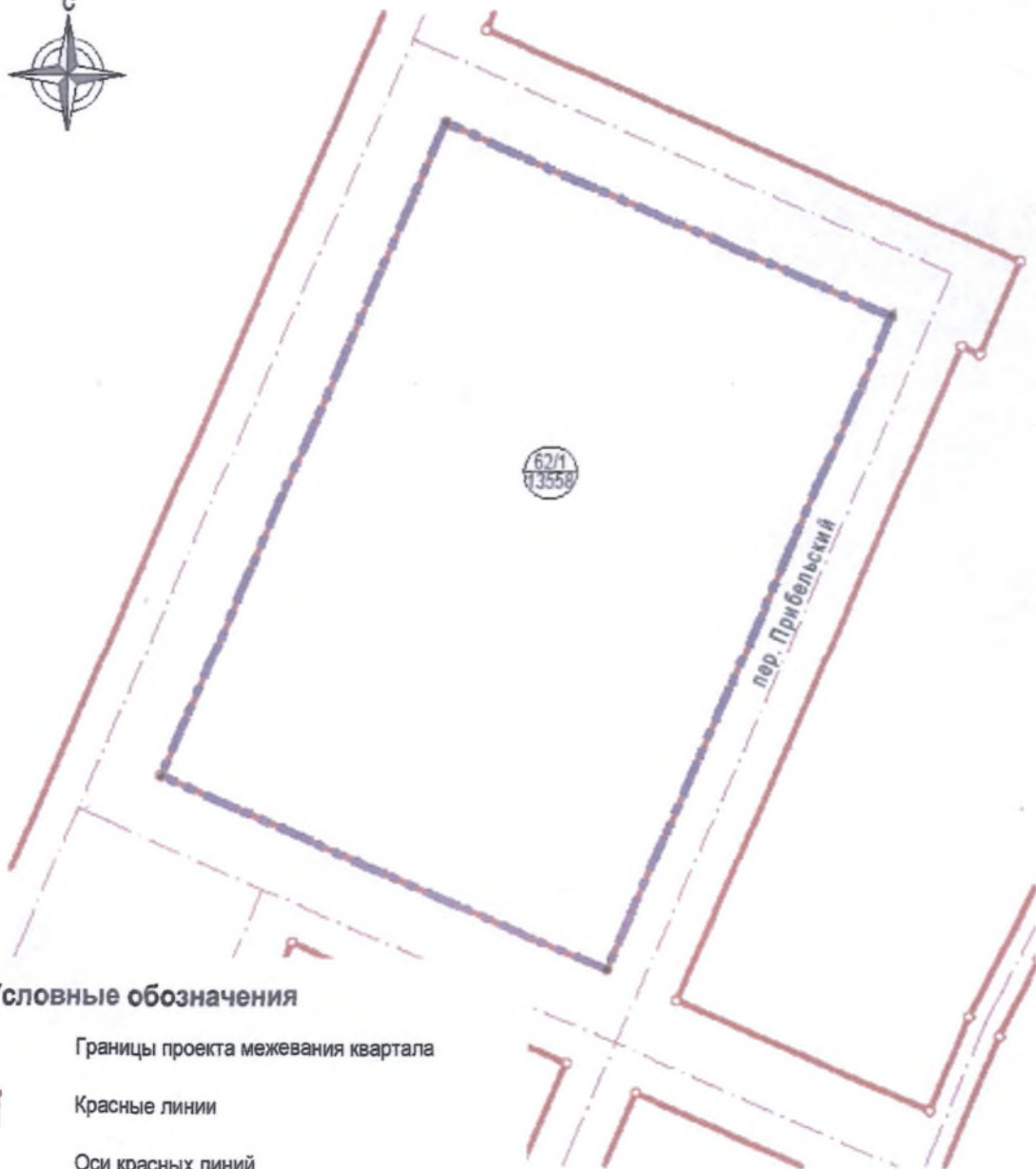
Управляющий Делами
Администрации городского округа
город Уфа Республики Башкортостан






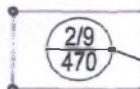

А.М. Бакиева

Приложение № 67
к постановлению Администрации
городского округа город Уфа
Республики Башкортостан
№ 195 от 21.02.2017 г.

Чертеж межевания территории квартала № 62 с отображением красных
линий, линий регулирования застройки, границ земельных участков



Условные обозначения

-  Границы проекта межевания квартала
-  Красные линии
-  Оси красных линий
-  Границы проектируемых земельных участков
-  Номер и площадь проектируемого участка

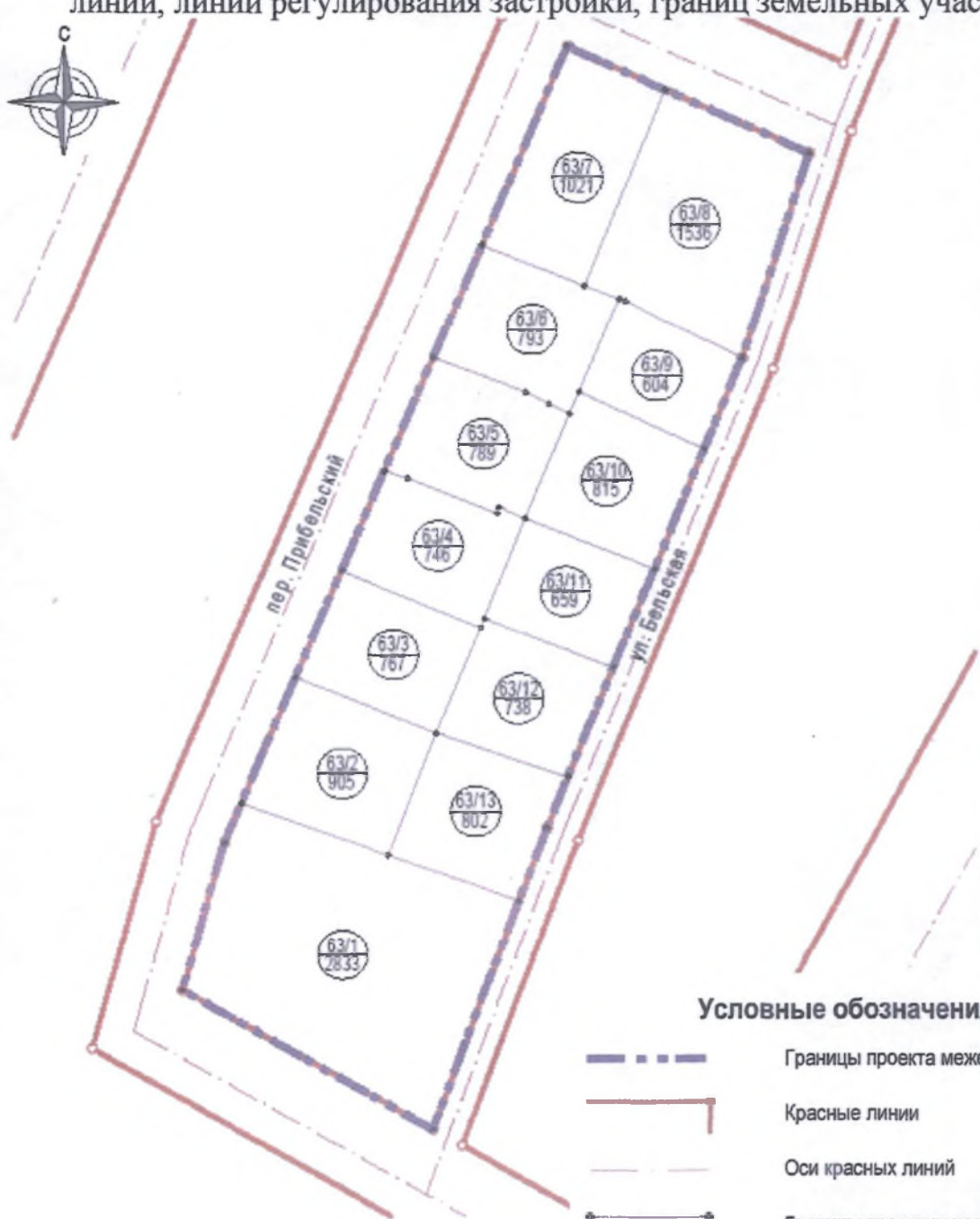
Управляющий Делами
Администрации городского округа
город Уфа Республики Башкортостан



А.М. Бакиева

Приложение № 68
к постановлению Администрации
городского округа город Уфа
Республики Башкортостан
№ 195 от 21.02 2017 г.

Чертеж межевания территории квартала № 63 с отображением красных линий, линий регулирования застройки, границ земельных участков



Условные обозначения

- Границы проекта межевания квартала
- Красные линии
- Оси красных линий
- Границы проектируемых земельных участков
- Номер и площадь проектируемого участка

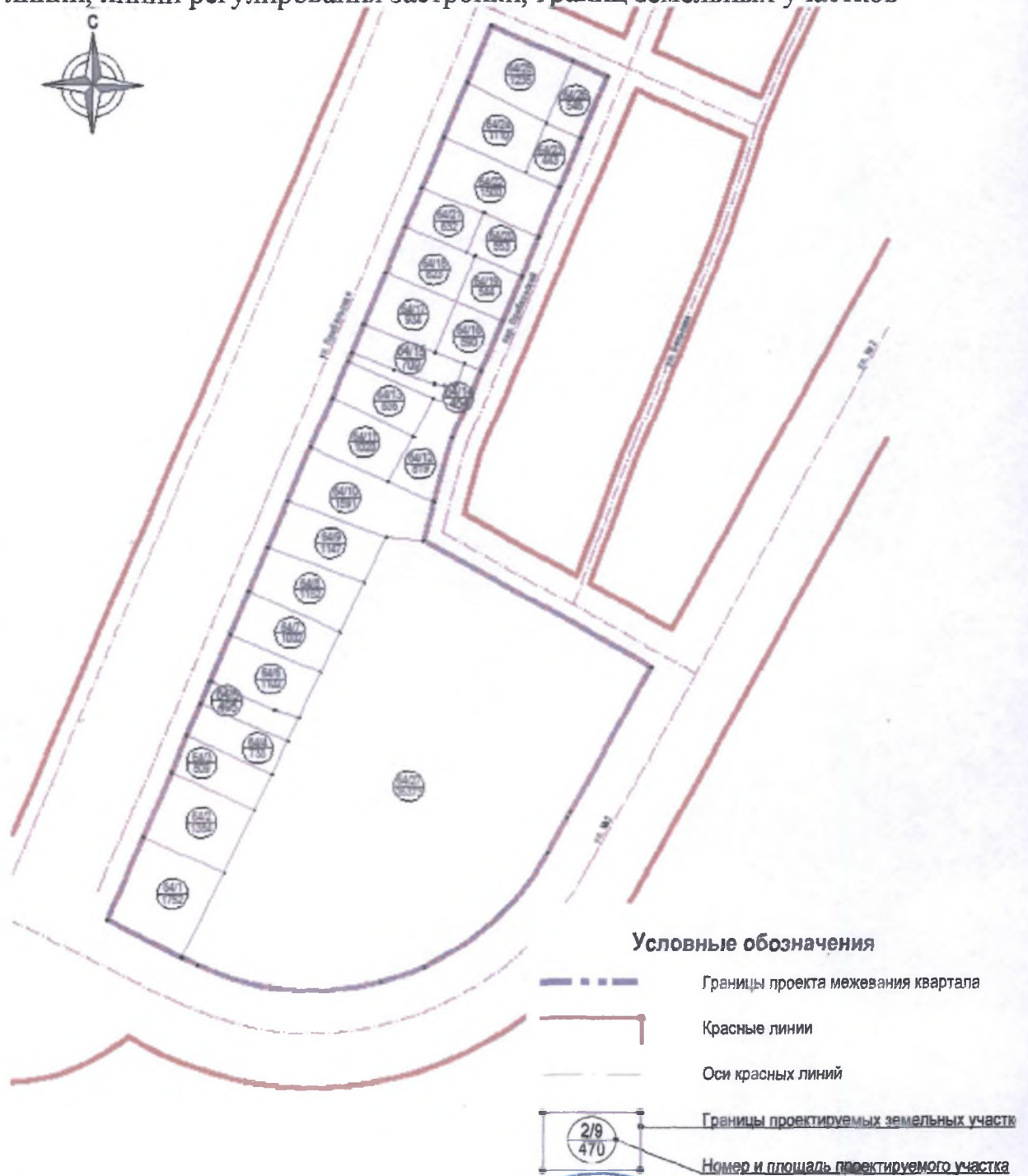
Управляющий Делами
Администрации городского округа
город Уфа Республики Башкортостан



А.М. Бакиева

Приложение № 69
к постановлению Администрации
городского округа город Уфа
Республики Башкортостан
№ 195 от 21.02 2017 г.

Чертеж межевания территории квартала № 64 с отображением красных линий, линий регулирования застройки, границ земельных участков



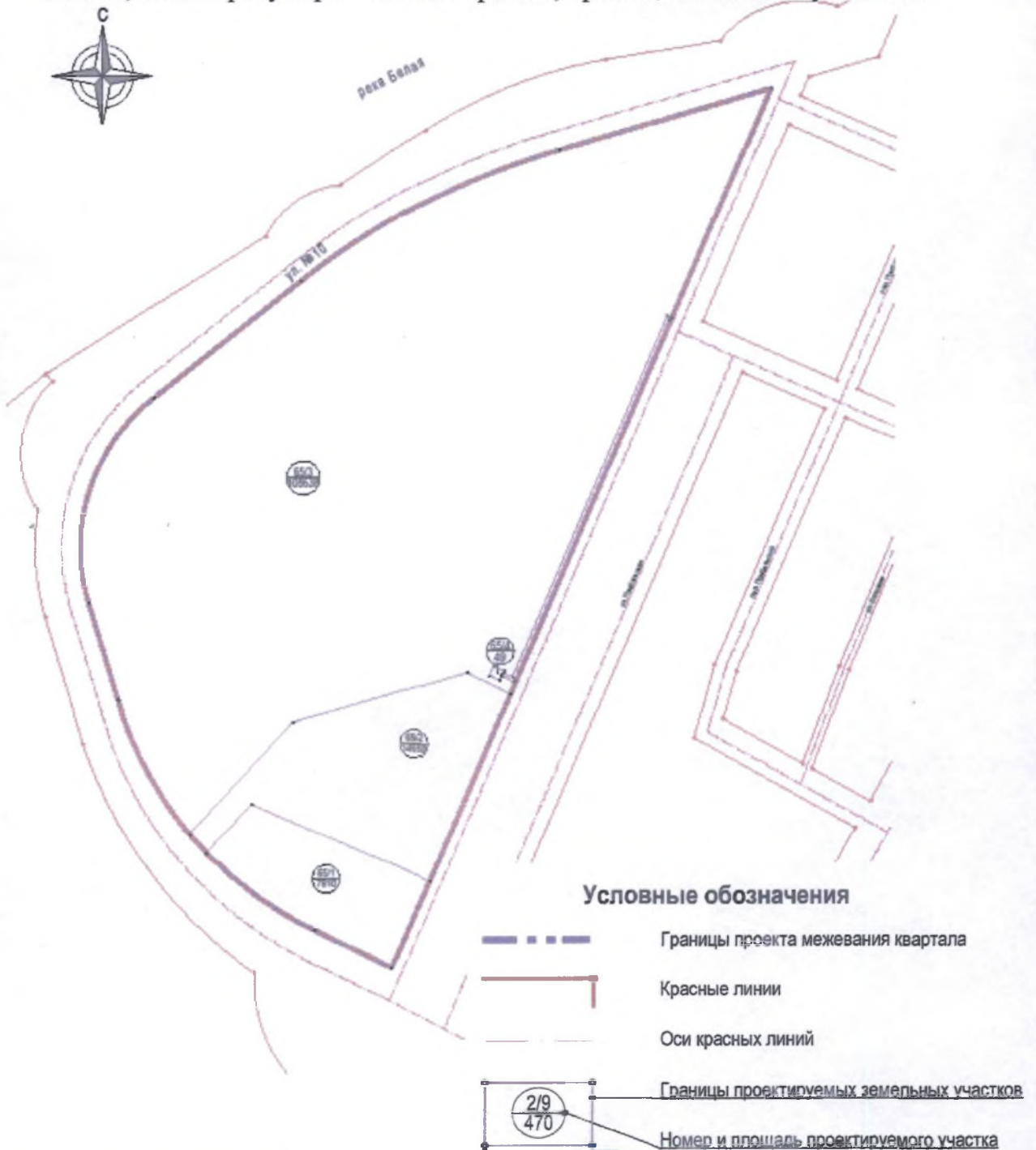
Управляющий Делами
Администрации городского округа
город Уфа Республики Башкортостан



А.М. Бакиева

Приложение № 70
к постановлению Администрации
городского округа город Уфа
Республики Башкортостан
№ 195 от 21.02 2017 г.

Чертеж межевания территории квартала № 65 с отображением красных линий, линий регулирования застройки, границ земельных участков



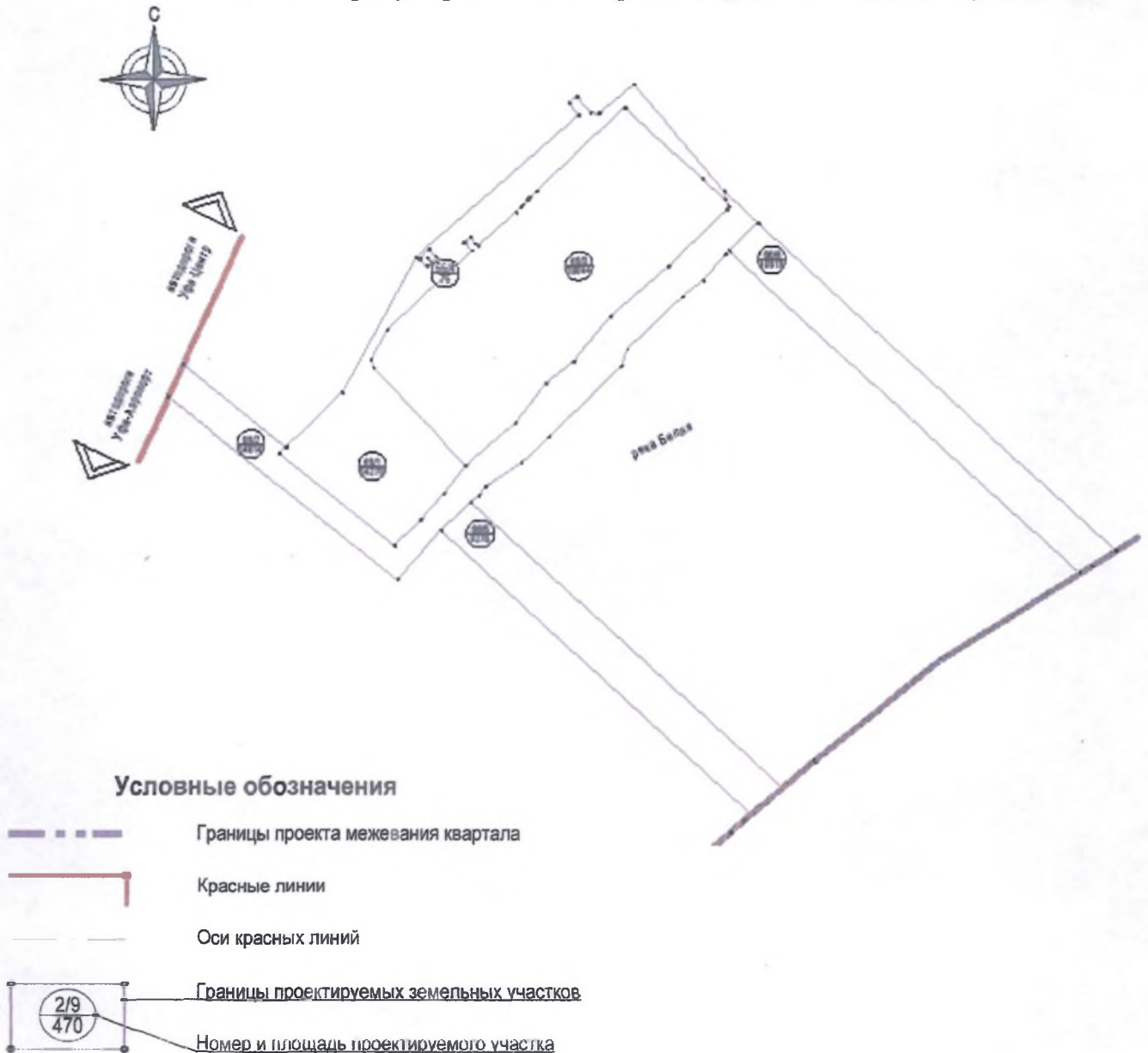
Управляющий Делами
Администрации городского округа
город Уфа Республики Башкортостан



А.М. Бакиева

Приложение № 71
к постановлению Администрации
городского округа город Уфа
Республики Башкортостан
№ 195 от 21.02 2017 г.

Чертеж межевания территории квартала № 66 с отображением красных линий, линий регулирования застройки, границ земельных участков



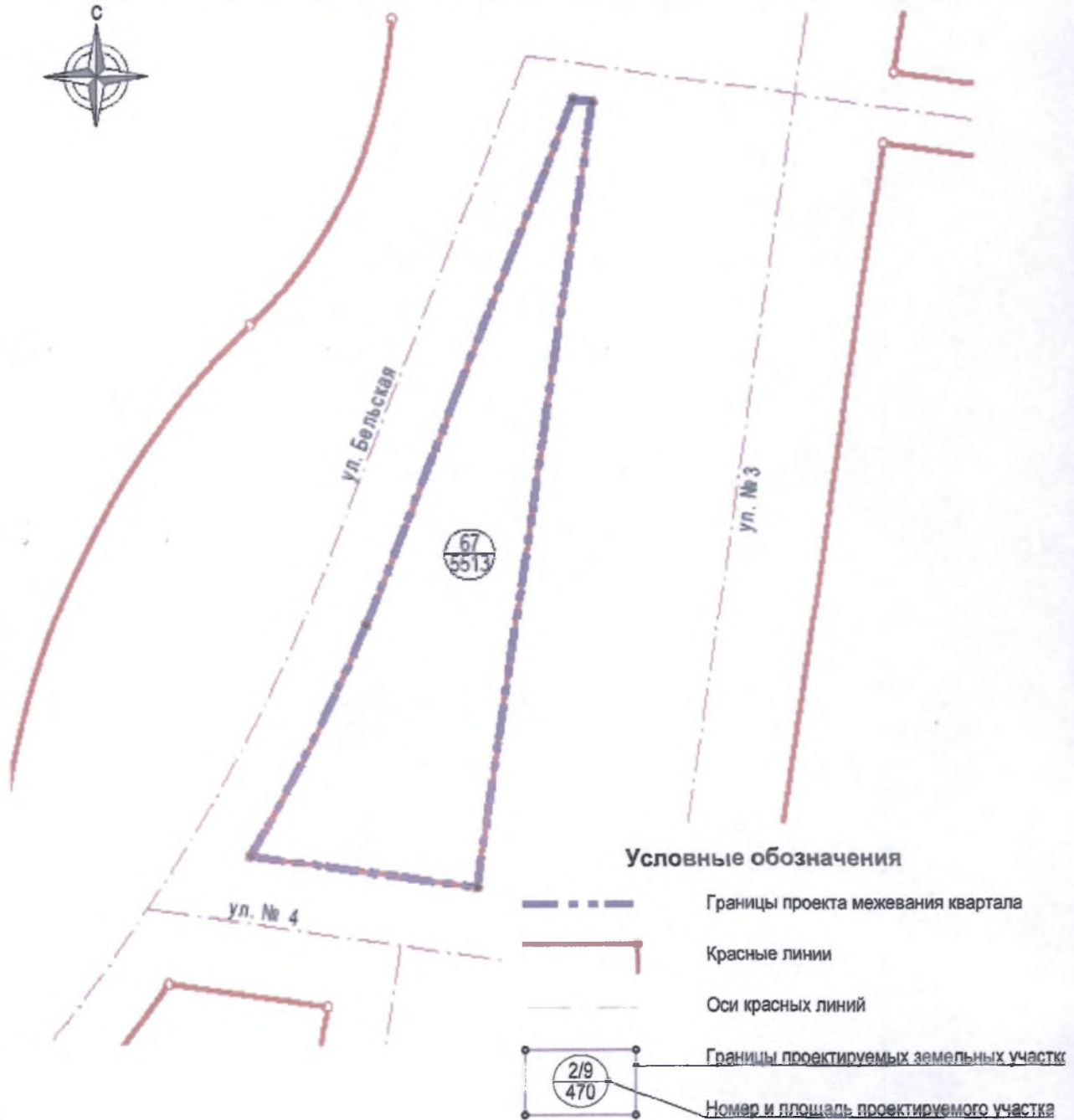
Управляющий Делами
Администрации городского округа
город Уфа Республики Башкортостан



А.М. Бакиева

Приложение № 72
к постановлению Администрации
городского округа город Уфа
Республики Башкортостан
№ 195 от 21.02 2017 г.

Чертеж межевания территории квартала № 67 с отображением красных линий, линий регулирования застройки, границ земельных участков



Управляющий Делами
Администрации городского округа
город Уфа Республики Башкортостан



А.М. Бакиева

Приложение № 73
к постановлению Администрации
городского округа город Уфа
Республики Башкортостан
№ 195 от 21.02 2017 г.

Чертеж межевания территории квартала № 68 с отображением красных линий, линий регулирования застройки, границ земельных участков



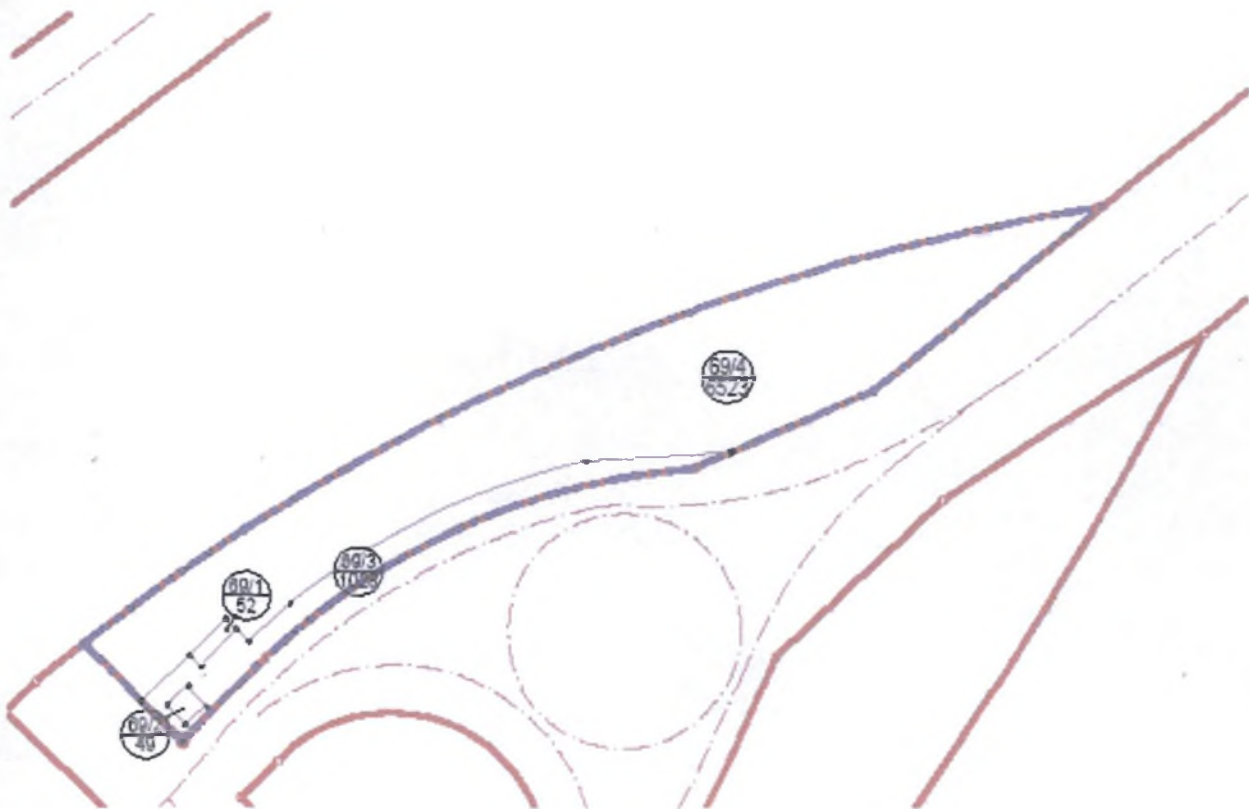
Управляющий Делами
Администрации городского округа
город Уфа Республики Башкортостан








А.М. Бакиева

Приложение № 74
к постановлению Администрации
городского округа город Уфа
Республики Башкортостан
№ 195 от 21.02.2017 г.

Чертеж межевания территории квартала № 69 с отображением красных
линий, линий регулирования застройки, границ земельных участков



Условные обозначения

-  Границы проекта межевания квартала
-  Красные линии
-  Оси красных линий
-  Границы проектируемых земельных участков
-  Номер и площадь проектируемого участка

Управляющий Делами
Администрации городского округа
город Уфа Республики Башкортостан








А.М. Бакиева

Приложение № 75
к постановлению Администрации
городского округа город Уфа
Республики Башкортостан
№ 195 от 21.02 2017 г.

Чертеж межевания территории квартала № 70 с отображением красных
линий, линий регулирования застройки, границ земельных участков



Условные обозначения

-  Границы проекта межевания квартала
-  Красные линии
-  Оси красных линий
-  Границы проектируемых земельных участков
-  Номер и площадь проектируемого участка

Управляющий Делами
Администрации городского округа
город Уфа Республики Башкортостан








А.М. Бакиева

Приложение № 76
к постановлению Администрации
городского округа город Уфа
Республики Башкортостан
№ 195 от 21.02 2017 г.

Чертеж межевания территории квартала № 71 с отображением красных
линий, линий регулирования застройки, границ земельных участков



Условные обозначения

-  Границы проекта межевания квартала
-  Красные линии
-  Оси красных линий
-  Границы проектируемых земельных участков
-  Номер и площадь проектируемого участка

Управляющий Делами
Администрации городского округа
город Уфа Республики Башкортостан






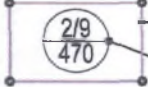

А.М. Бакиева

Приложение № 77
к постановлению Администрации
городского округа город Уфа
Республики Башкортостан
№ 195 от 21.02.2017 г.

Чертеж межевания территории квартала № 72 с отображением красных
линий, линий регулирования застройки, границ земельных участков



Условные обозначения

-  Границы проекта межевания квартала
-  Красные линии
-  Оси красных линий
-  Границы проектируемых земельных участков
-  Номер и площадь проектируемого участка

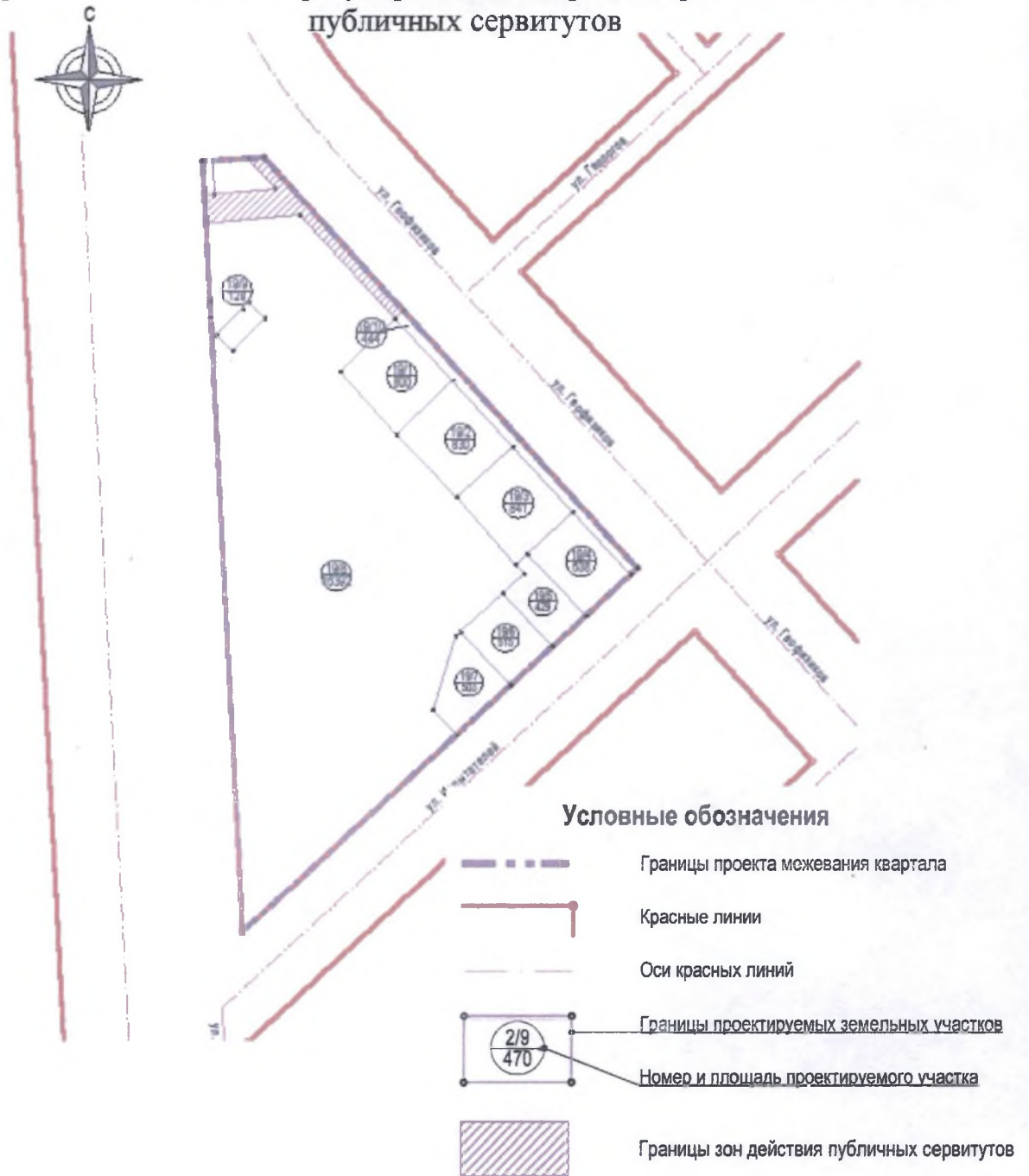
Управляющий Делами
Администрации городского округа
город Уфа Республики Башкортостан



А.М. Бакиева

Приложение № 78
к постановлению Администрации
городского округа город Уфа
Республики Башкортостан
№ 195 от 21.02 2017 г.

Чертеж межевания территории квартала № 19 с отображением красных линий, линий регулирования застройки, границ зон действия публичных сервитутов



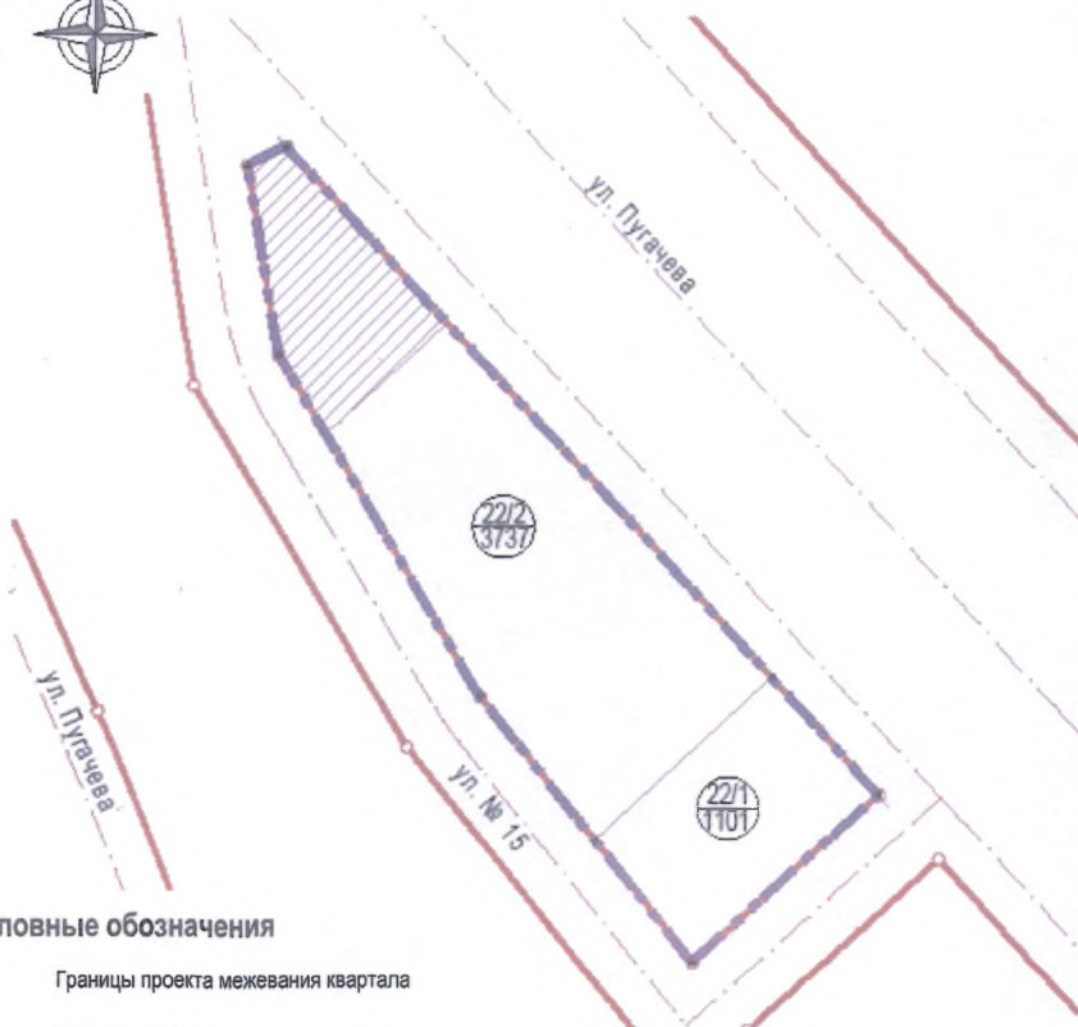
Управляющий Делами
Администрации городского округа
город Уфа Республики Башкортостан






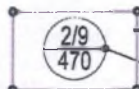


А.М. Бакиева

Приложение № 79
к постановлению Администрации
городского округа город Уфа
Республики Башкортостан
№ 195 от 21.02 2017 г.

Чертеж межевания территории квартала № 22 с отображением
красных линий, линий регулирования застройки, границ зон действия
публичных сервитутов



Условные обозначения

-  Границы проекта межевания квартала
-  Красные линии
-  Оси красных линий
-  Границы проектируемых земельных участков
-  Номер и площадь проектируемого участка
-  Границы зон действия публичных сервитутов

Управляющий Делами
Администрации городского округа
город Уфа Республики Башкортостан









А.М. Бакиева

Приложение № 80
к постановлению Администрации
городского округа город Уфа
Республики Башкортостан
№ 195 от 21.02 2017 г.

Чертеж межевания территории квартала № 32 с отображением
красных линий, линий регулирования застройки, границ зон действия
публичных сервитутов



Условные обозначения

-  Границы проекта межевания квартала
-  Красные линии
-  Оси красных линий
-  Границы проектируемых земельных участков
-  Номер и площадь проектируемого участка
-  Границы зон действия публичных сервитутов

Управляющий Делами
Администрации городского округа
город Уфа Республики Башкортостан









А.М. Бакиева

Приложение № 81
к постановлению Администрации
городского округа город Уфа
Республики Башкортостан
№ 195 от 21.02. 2017 г.

Чертеж межевания территории квартала № 33 с отображением
красных линий, линий регулирования застройки, границ зон действия
публичных сервитутов



Условные обозначения

-  Границы проекта межевания квартала
-  Красные линии
-  Оси красных линий
-  Границы проектируемых земельных участков
-  Номер и площадь проектируемого участка
-  Границы зон действия публичных сервитутов

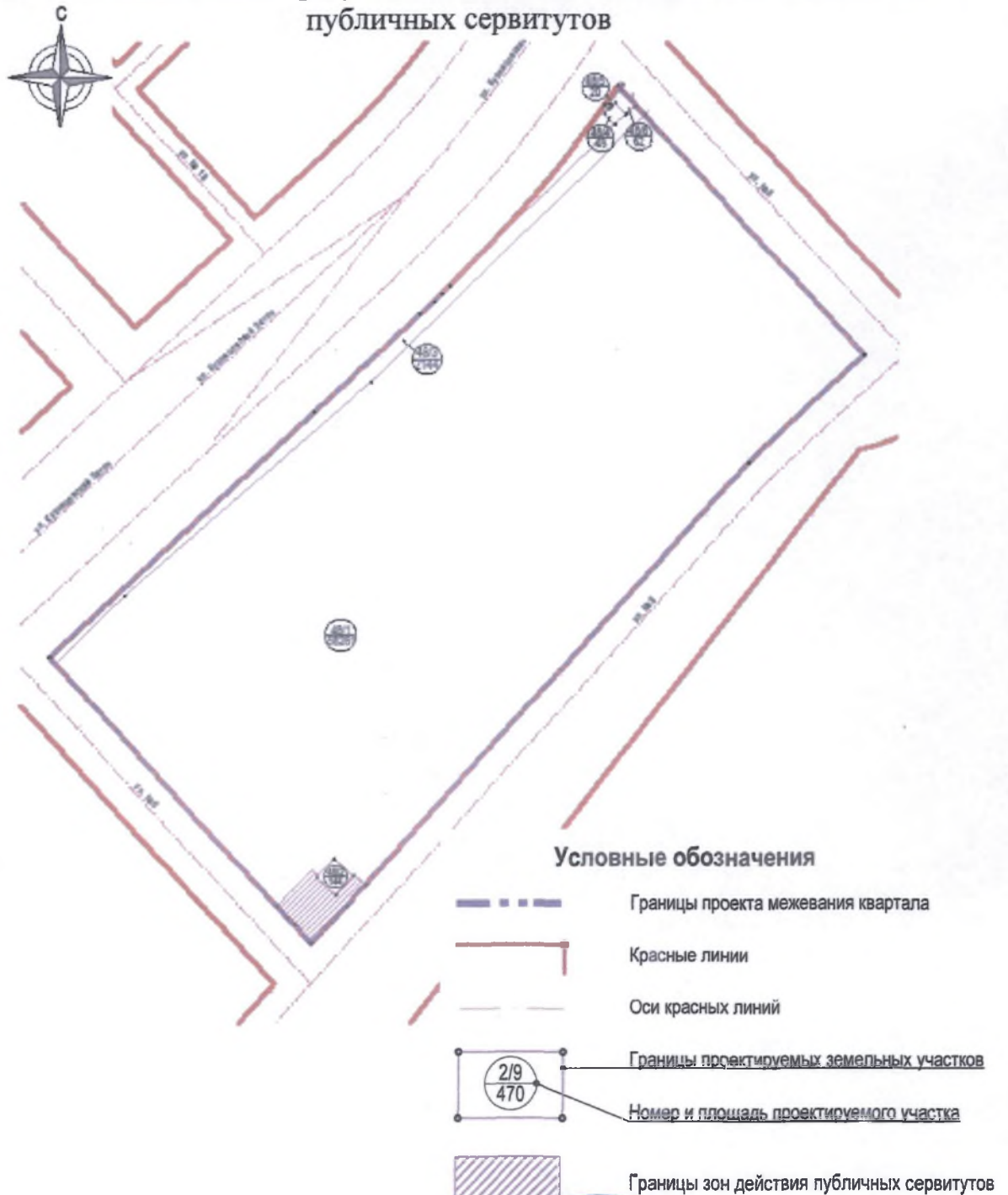
Управляющий Делами
Администрации городского округа
город Уфа Республики Башкортостан



А.М. Бакиева

Приложение № 82
к постановлению Администрации
городского округа город Уфа
Республики Башкортостан
№ 195 от 21.02. 2017 г.

Чертеж межевания территории квартала № 48 с отображением
красных линий, линий регулирования застройки, границ зон действия
публичных сервитутов



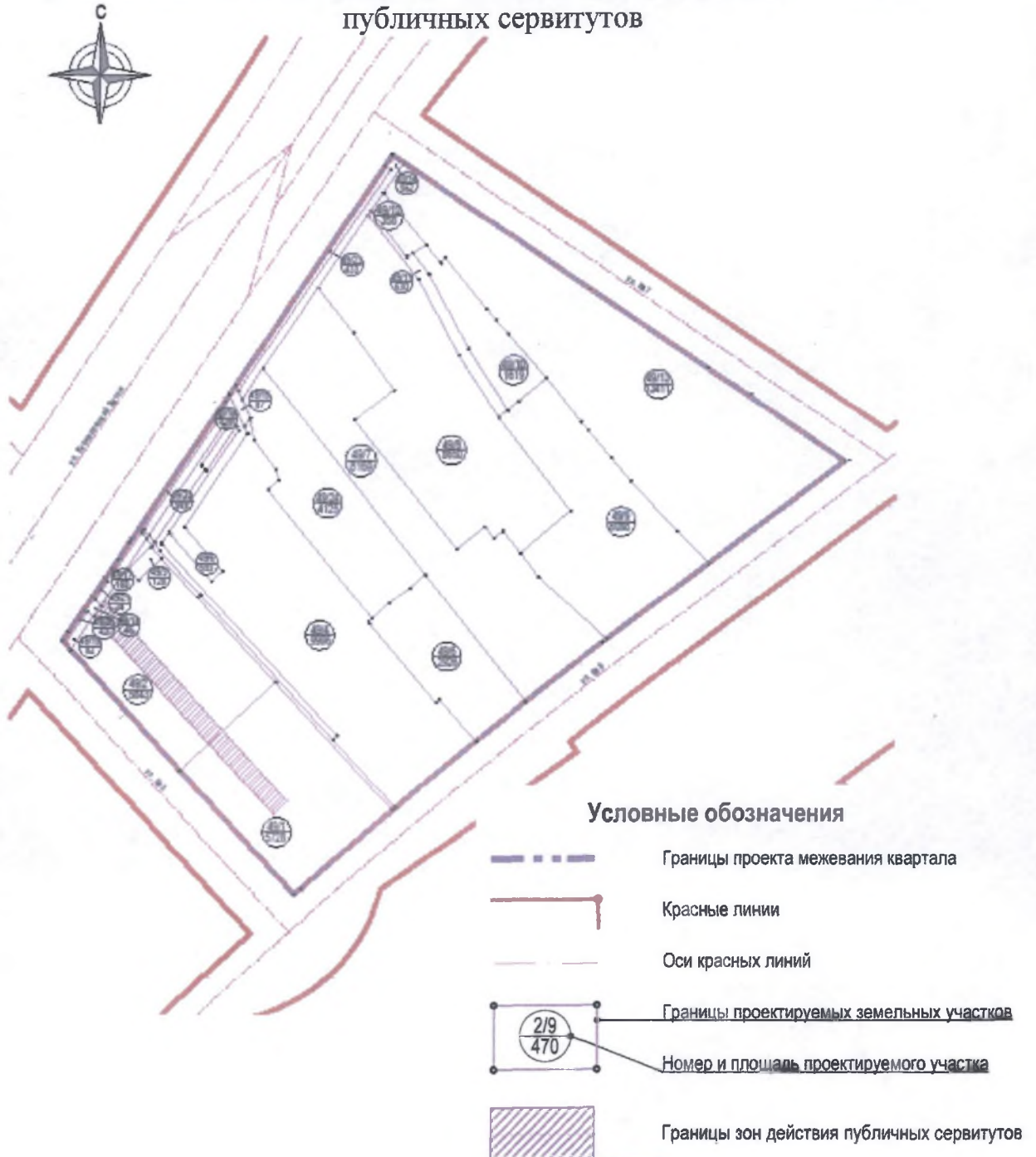
Управляющий Делами
Администрации городского округа
город Уфа Республики Башкортостан



А.М. Бакиева

Приложение № 83
к постановлению Администрации
городского округа город Уфа
Республики Башкортостан
№ 195 от 21.02 2017 г.

Чертеж межевания территории квартала № 49 с отображением
красных линий, линий регулирования застройки, границ зон действия
публичных сервитутов



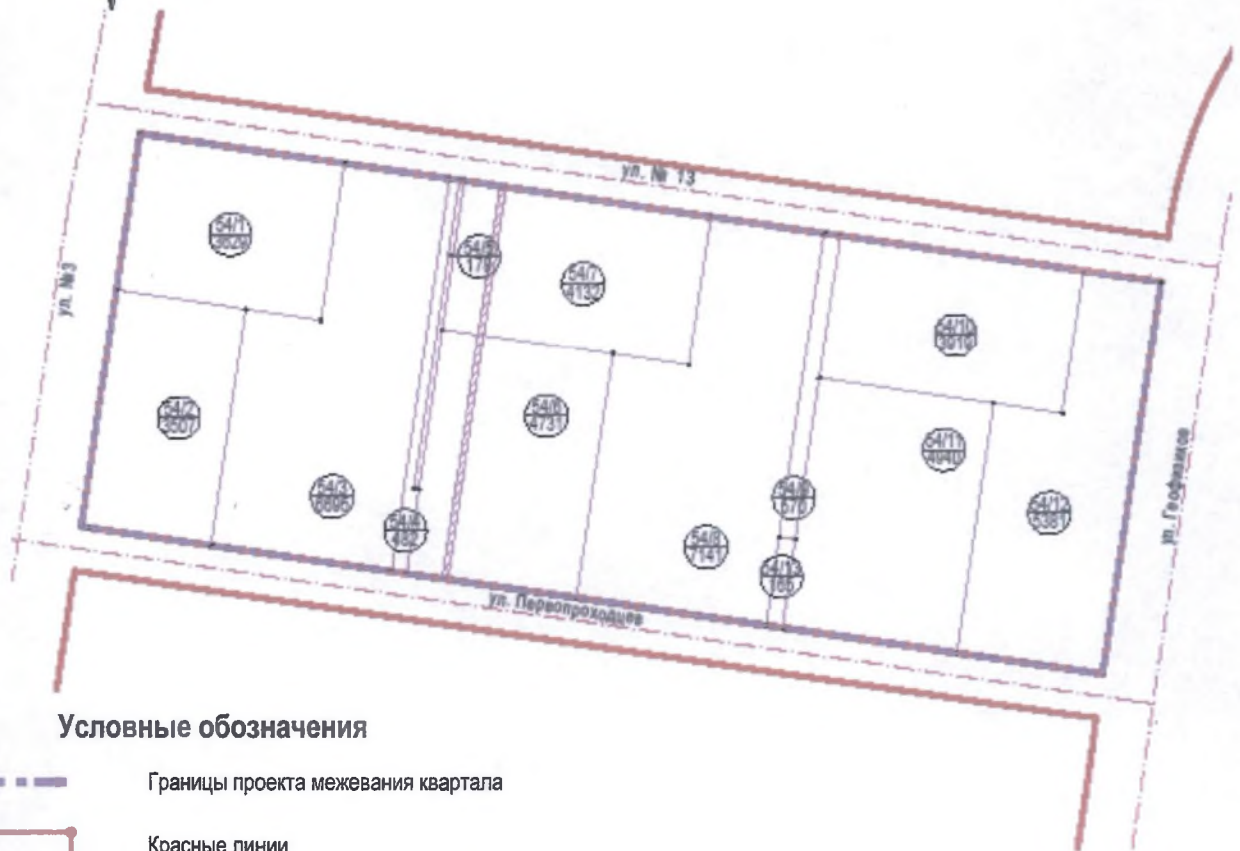
Управляющий Делами
Администрации городского округа
город Уфа Республики Башкортостан






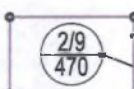
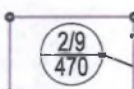

А.М. Бакиева

Приложение № 85
к постановлению Администрации
городского округа город Уфа
Республики Башкортостан
№ 195 от 21.02 2017 г.

Чертеж межевания территории квартала № 54 с отображением
красных линий, линий регулирования застройки, границ зон действия
публичных сервитутов



Условные обозначения

-  Границы проекта межевания квартала
-  Красные линии
-  Оси красных линий
-  Границы проектируемых земельных участков
-  Номер и площадь проектируемого участка
-  Границы зон действия публичных сервитутов

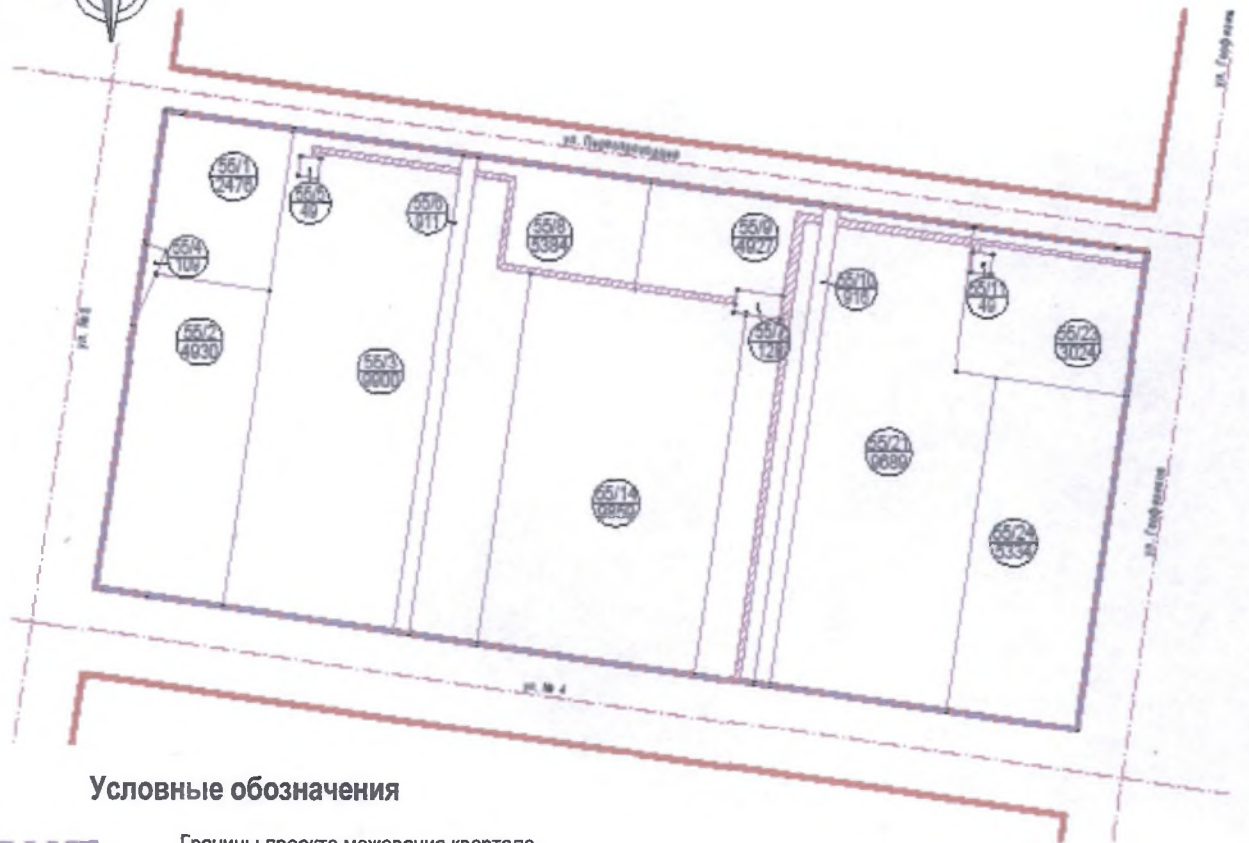
Управляющий Делами
Администрации городского округа
город Уфа Республики Башкортостан






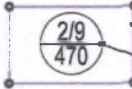
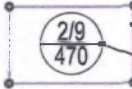

А.М. Бакиева

Приложение № 86
к постановлению Администрации
городского округа город Уфа
Республики Башкортостан
№ 195 от 21.02 2017 г.

Чертеж межевания территории квартала № 55 с отображением
красных линий, линий регулирования застройки, границ зон действия
публичных сервитутов



Условные обозначения

-  Границы проекта межевания квартала
-  Красные линии
-  Оси красных линий
-  Границы проектируемых земельных участков
-  Номер и площадь проектируемого участка
-  Границы зон действия публичных сервитутов

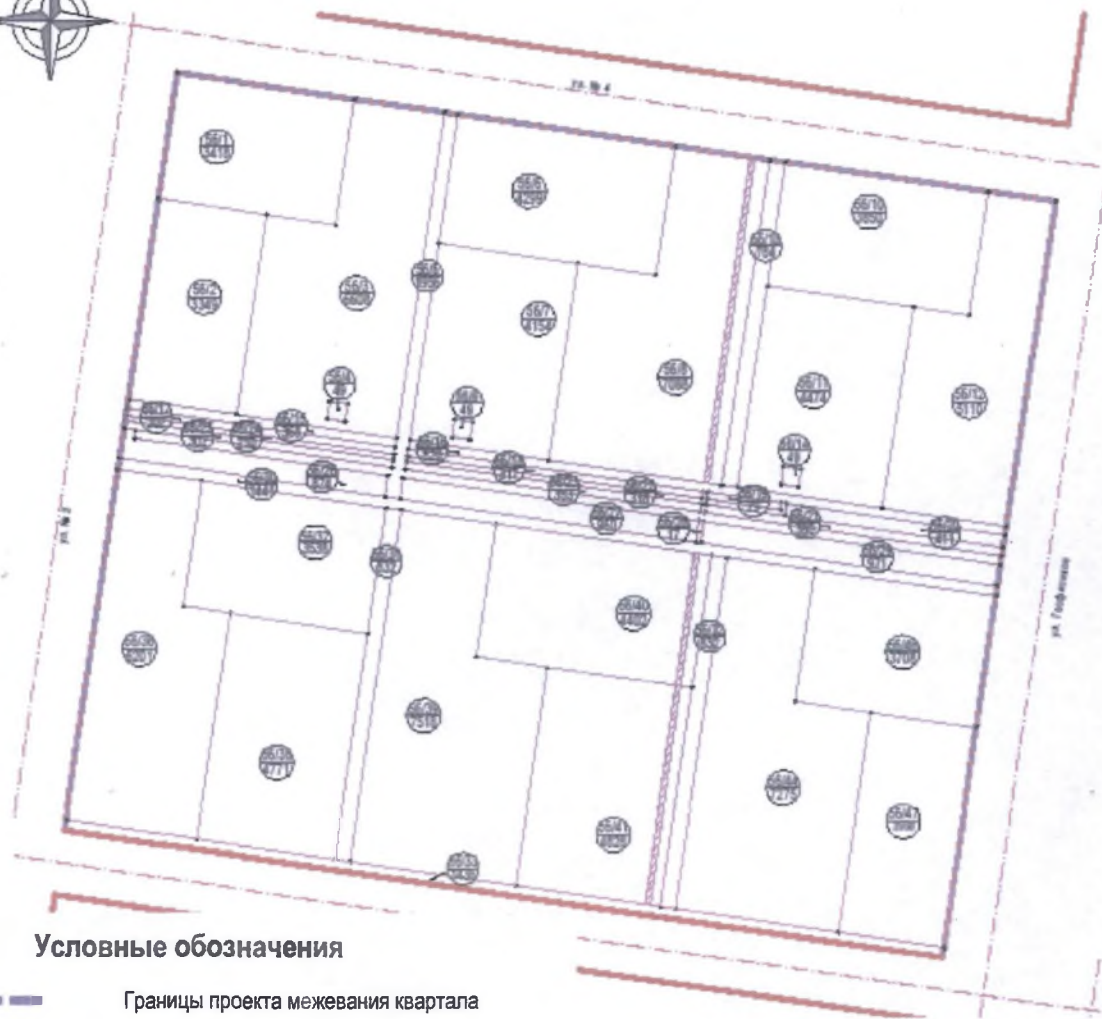
Управляющий Делами
Администрации городского округа
город Уфа Республики Башкортостан






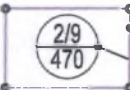
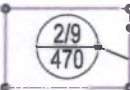

А.М. Бакиева

Приложение № 87
к постановлению Администрации
городского округа город Уфа
Республики Башкортостан
№ 195 от 21.02.2017 г.

Чертеж межевания территории квартала № 56 с отображением
красных линий, линий регулирования застройки, границ зон действия
публичных сервитутов



Условные обозначения

-  Границы проекта межевания квартала
-  Красные линии
-  Оси красных линий
-  Границы проектируемых земельных участков
-  Номер и площадь проектируемого участка
-  Границы зон действия публичных сервитутов

Управляющий Делами
Администрации городского округа
город Уфа Республики Башкортостан









А.М. Бакиева

Приложение № 88
к постановлению Администрации
городского округа город Уфа
Республики Башкортостан
№ 195 от 21.02 2017 г.

Чертеж межевания территории квартала № 58 с отображением
красных линий, линий регулирования застройки, границ зон действия
публичных сервитутов



Условные обозначения

-  Границы проекта межевания квартала
-  Красные линии
-  Оси красных линий
-  Границы проектируемых земельных участков
-  Номер и площадь проектируемого участка
-  Границы зон действия публичных сервитутов

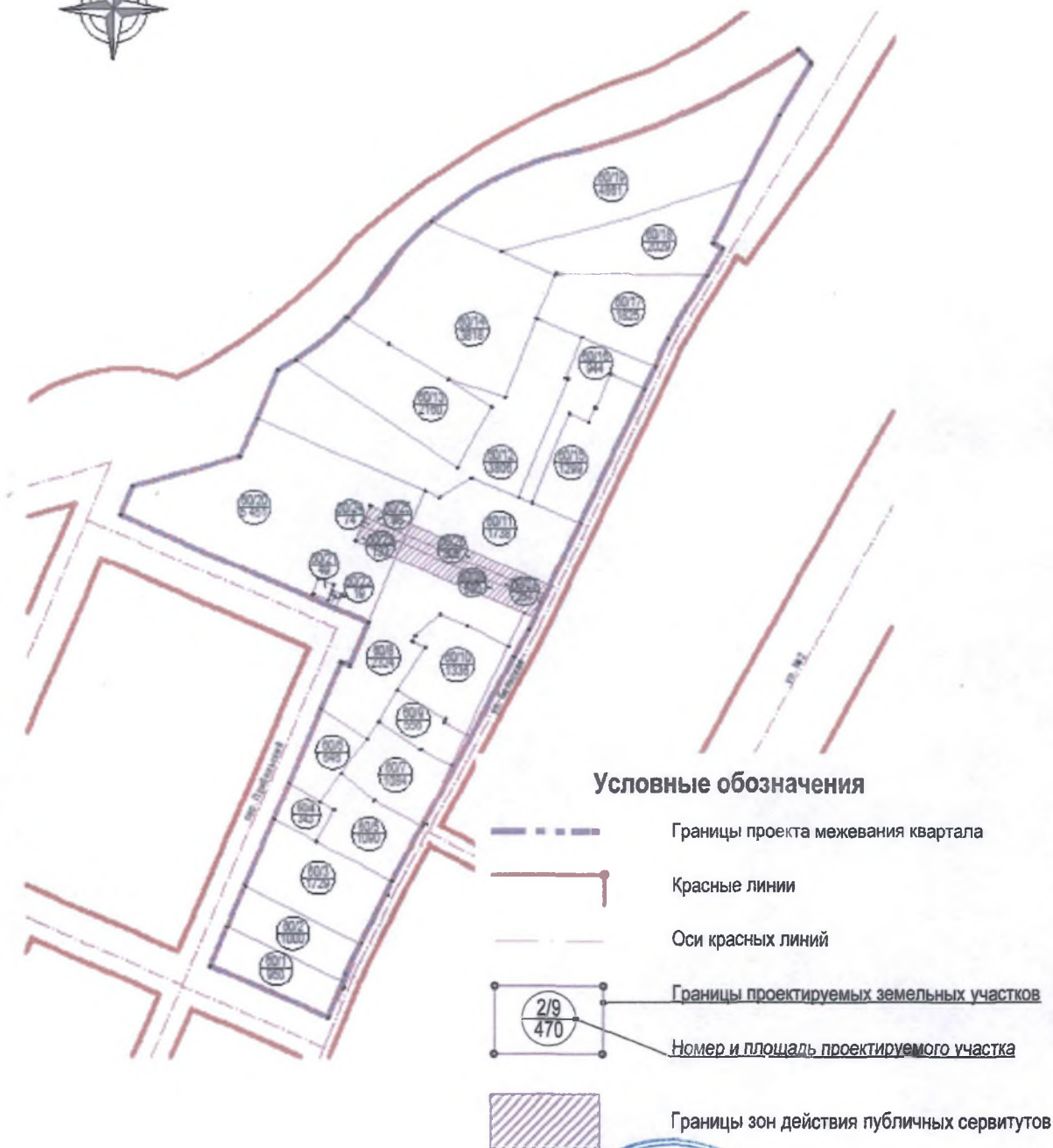
Управляющий Делами
Администрации городского округа
город Уфа Республики Башкортостан



А.М. Бакиева

Приложение № 89
к постановлению Администрации
городского округа город Уфа
Республики Башкортостан
№ 195 от 21.02.2017 г.

Чертеж межевания территории квартала № 60 с отображением
красных линий, линий регулирования застройки, границ зон действия
публичных сервитутов



Управляющий Делами
Администрации городского округа
город Уфа Республики Башкортостан








А.М. Бакиева


Приложение № 90
к постановлению Администрации
городского округа город Уфа
Республики Башкортостан
№ 195 от 21.02.2017 г.

Чертеж межевания территории квартала № 65 с отображением
красных линий, линий регулирования застройки, границ зон действия
публичных сервитутов



Условные обозначения

-  Границы проекта межевания квартала
-  Красные линии
-  Оси красных линий
-  Границы проектируемых земельных участков
-  Номер и площадь проектируемого участка

 Границы зон действия публичных сервитутов

Управляющий Делами
Администрации городского округа
город Уфа Республики Башкортостан








А.М. Бакиева

Приложение № 91
к постановлению Администрации
городского округа город Уфа
Республики Башкортостан
№ 195 от 21.02 2017 г.

Чертеж межевания территории квартала № 66 с отображением
красных линий, линий регулирования застройки, границ зон действия
публичных сервитутов



Условные обозначения

-  Границы проекта межевания квартала
-  Красные линии
-  Оси красных линий
-  Границы проектируемых земельных участков
-  Границы зон действия публичных сервитутов

Управляющий Делами
Администрации городского округа
город Уфа Республики Башкортостан



А.М. Бакиева