



КАРАР

«28» ИЮНЬ 2024й.

№ 935.

ПОСТАНОВЛЕНИЕ

«28» ИЮНЯ 2024г.

Об установлении публичного сервитута на земельный участок, находящийся на территории городского округа город Уфа Республики Башкортостан

Рассмотрев обращение Общества с ограниченной ответственностью «Башкирские распределительные тепловые сети» (вх. № 01-02-05172/11 от 18.04.2024г.), в соответствии с п. 1 ст. 39.37, п. 4 ст. 39.38, п. 6 ст. 39.46 Земельного кодекса Российской Федерации,

ПОСТАНОВЛЯЮ:

1. Утвердить границы публичного сервитута в соответствии со схемой.
2. Установить публичный сервитут для строительства тепловой сети от тепловой камеры УТ-1 до стены жилого дома по ул. Братьев Кадомцевых, в соответствии со схемой расположения границ публичного сервитута площадью 350 кв. м.
3. Границы публичного сервитута пересекает земельный участок с кадастровым номером 02:55:020107:7511.
4. Установить публичный сервитут сроком на 10 лет.
5. Обществу с ограниченной ответственностью «Башкирские распределительные тепловые сети» привести земельный участок в состояние, пригодное для его использования, в сроки и порядке, предусмотренном пунктом 8 статьи 39.50 Земельного кодекса Российской Федерации.
6. Управлению земельных и имущественных отношений Администрации городского округа город Уфа Республики Башкортостан в срок не более чем пять рабочих дней со дня принятия настоящего постановления направить в филиал ППК «Роскадастр» по Республике Башкортостан настоящее постановление с приложением схемы расположения земельного участка, в том числе с использованием единой системы межведомственного электронного

взаимодействия и подключаемых к ней региональных систем межведомственного электронного взаимодействия.

7. Управлению по взаимодействию со СМИ - пресс - службе Администрации городского округа город Уфа Республики Башкортостан направить в течение десяти дней с момента подписания настоящее постановление в газету «Вечерняя Уфа» для опубликования в полном объеме.

8. Разместить настоящее постановление на официальном сайте Администрации городского округа город Уфа Республики Башкортостан в информационно-телекоммуникационной сети Интернет.

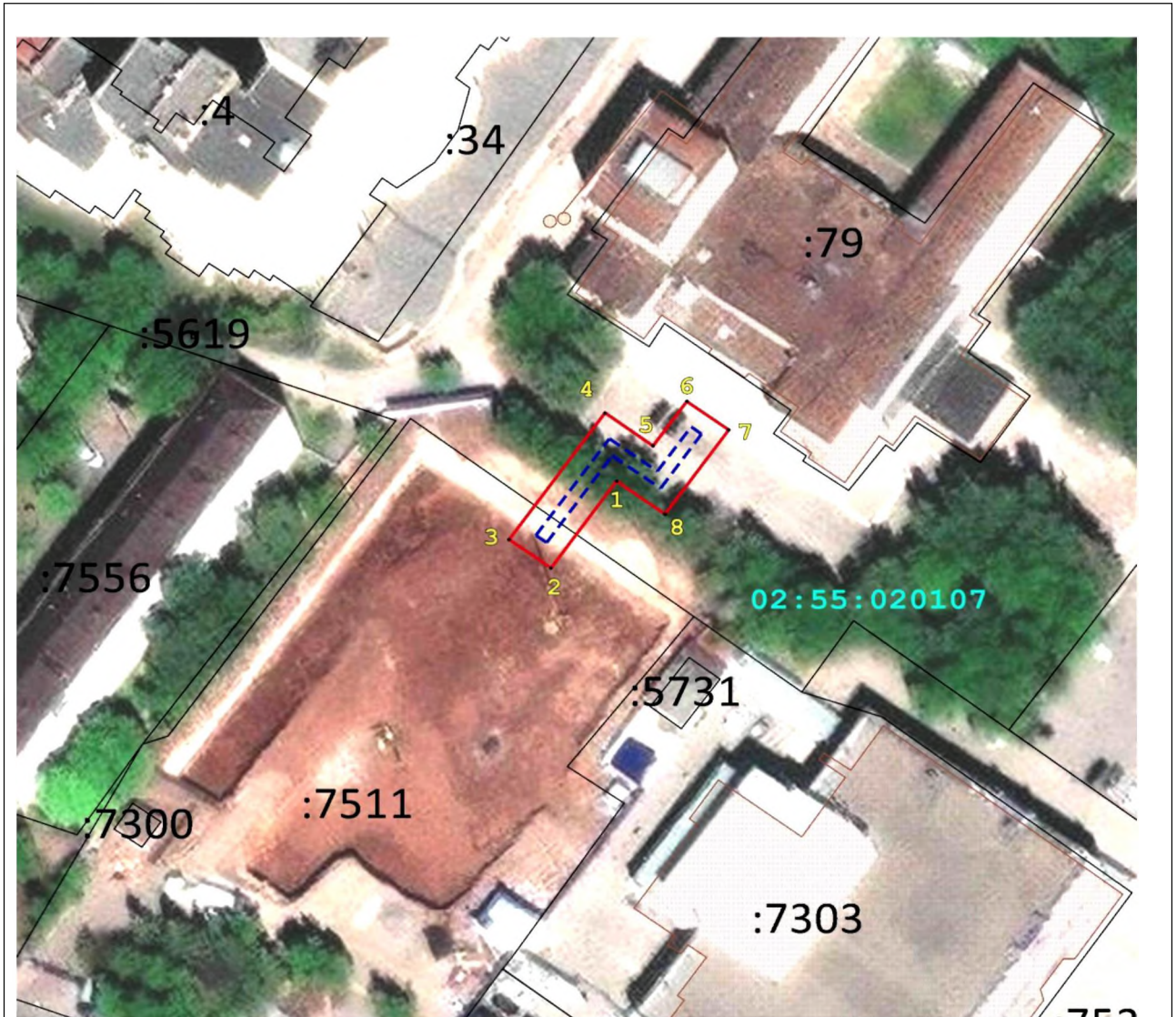
9. Контроль за исполнением настоящего постановления возложить на заместителя главы Администрации городского округа город Уфа Республики Башкортостан Чебакова Е.А.

Глава Администрации  
городского округа город Уфа  
Республики Башкортостан









Р.Р. Мавлиев

Схема к постановлению  
Администрации городского округа  
город Уфа Республики Башкортостан  
№ 935 от «28» 06 2024г.



Масштаб 1:1000

Используемые условные знаки и обозначения:	
	- граница публичного сервитута
	- характерная точка границы публичного сервитута
	- номер существующего земельного участка в кадастровом квартале
	- местоположение инженерного сооружения
	- граница кадастрового квартала
	- граница существующего земельного участка

№ точки	Координаты публичного сервитута для строительства тепловых сетей от тепловой камеры УТ-1 до стены жилого дома по ул. Братьев. Кадомцевых	
	X	Y
1	2	3
1	660 639,97	1 362 076,27
2	660 625,74	1 362 066,05
3	660 630,41	1 362 059,54
4	660 651,14	1 362 074,43
5	660 645,76	1 362 081,92
6	660 653,07	1 362 087,18
7	660 648,39	1 362 093,66
8	660 634,59	1 362 083,76
1	660 639,97	1 362 076,27

S= 350 кв.м.