



КАРАР

«28» ИЮЛЬ 2022й.

№ 1203

ПОСТАНОВЛЕНИЕ

«28» ИЮЛЯ 2022г.

Об утверждении проекта планировки и проекта межевания территории квартала, ограниченного улицами Петра Еремеева, Авиастроителей, Ивана Сухова, 3-ей Аэродромной в Ленинском районе городского округа город Уфа Республики Башкортостан

В соответствии с требованиями статей 41, 42, 43, 46 Градостроительного кодекса Российской Федерации, руководствуясь Правилами землепользования и застройки городского округа город Уфа Республики Башкортостан, утвержденными решением Совета городского округа город Уфа Республики Башкортостан от 22.08.2008 г. № 7/4, постановлением Правительства Республики Башкортостан от 08.04.2022 г. № 144 «Об особенностях градостроительной деятельности в Республике Башкортостан в 2022 году», на основании обращения Саидова Романа Романовича (№ 01-01-11943 от 10.06.2022 г.), постановления Администрации городского округа город Уфа Республики Башкортостан от 16.08.2021 г. № 922 «О разработке проекта планировки и проекта межевания территории квартала, ограниченного улицами Петра Еремеева, Авиастроителей, Ивана Сухова, 3-ей Аэродромной в Ленинском районе городского округа город Уфа Республики Башкортостан», с учетом заключения Главного управления архитектуры и градостроительства Администрации городского округа город Уфа Республики Башкортостан (№ 7-7435/ПР от 07.07.2022 г.), с целью обеспечения её устойчивого развития,

ПОСТАНОВЛЯЮ:

1. Утвердить проект планировки территории квартала, ограниченного улицами Петра Еремеева, Авиастроителей, Ивана Сухова, 3-ей Аэродромной в Ленинском районе городского округа город Уфа Республики Башкортостан, площадью 3,52 га в составе (основная часть):

1.1. Чертеж планировки территории с отображением границ существующих и планируемых элементов планировочной структуры, красных линий, согласно приложению № 1;

1.2. Чертеж планировки территории с отображением границ зон планируемого размещения объектов жилого, социально-культурного и коммунально-бытового назначения, иных объектов капитального строительства; экспликация зданий и сооружений, согласно приложениям № 2, № 2.1;

1.3. Положение о характеристиках планируемого развития территории, в том числе о плотности и параметрах застройки территории, о характеристиках объектов капитального строительства жилого, производственного, общественно-делового и иного назначения и необходимых для функционирования таких объектов и обеспечения жизнедеятельности граждан объектов коммунальной, транспортной, социальной инфраструктур, необходимых для развития территории квартала, ограниченного улицами Петра Еремсева, Авиастроителей, Ивана Сухова, 3-ей Аэродромной в Ленинском районе городского округа город Уфа Республики Башкортостан, согласно приложению № 3;

1.4. Положение об очередности планируемого развития территории, содержащие этапы проектирования, строительства, реконструкции объектов капитального строительства жилого, производственного, общественно-делового и иного назначения и этапы строительства, реконструкции необходимых для функционирования таких объектов и обеспечения жизнедеятельности граждан объектов коммунальной, транспортной, социальной инфраструктур, согласно приложению № 4.

2. Утвердить проект межевания территории квартала, ограниченного улицами Петра Еремеева, Авиастроителей, Ивана Сухова, 3-ей Аэродромной в Ленинском районе городского округа город Уфа Республики Башкортостан, площадью 3,52 га в составе (основная часть):

2.1. Чертеж межевания территории с отображением границ планируемых и существующих элементов планировочной структуры, утвержденных красных линий в составе проекта планировки, линий отступа от красных линий в целях определения мест допустимого размещения зданий, строений, сооружений, границ образуемых и (или) изменяемых земельных участков, условных номеров образуемых земельных участков; ведомость земельных участков, согласно приложениям № 5, № 5.1;

2.2. Чертеж межевания территории с отображением границ образуемых и (или) изменяемых земельных участков, условных номеров образуемых земельных участков, в отношении которых предполагаются их резервирование и (или) изъятие для государственных или муниципальных нужд, согласно приложению № 6;

2.3. Перечень и сведения о площади образуемых земельных участков, в том числе возможные способы их образования, видах разрешенного

использования образуемых земельных участков в соответствии с проектом планировки территории, согласно приложению № 7;

2.4. Перечень и сведения о площади образуемых земельных участков, которые будут отнесены к территориям общего пользования или имуществу общего пользования, в том числе в отношении которых предполагаются резервирование и (или) изъятие для государственных или муниципальных нужд, согласно приложению № 8;

2.5. Сведения о границах территории, в отношении которой утверждается проект межевания, содержащие перечень координат характерных точек этих границ в системе координат, используемой для ведения Единого государственного реестра недвижимости, согласно приложению № 9;

2.6. Проектом межевания территории квартала, ограниченного улицами Петра Еремеева, Авиастроителей, Ивана Сухова, 3-ей Аэродромной в Ленинском районе городского округа город Уфа Республики Башкортостан, границы публичных сервитутов не определены.

3. Опубликовать настоящее постановление в установленном порядке и разместить на официальном сайте Администрации городского округа город Уфа Республики Башкортостан в информационно-телекоммуникационной сети «Интернет».

4. Контроль за исполнением настоящего постановления возложить на заместителя главы Администрации городского округа город Уфа Республики Башкортостан К.И. Чистякова.

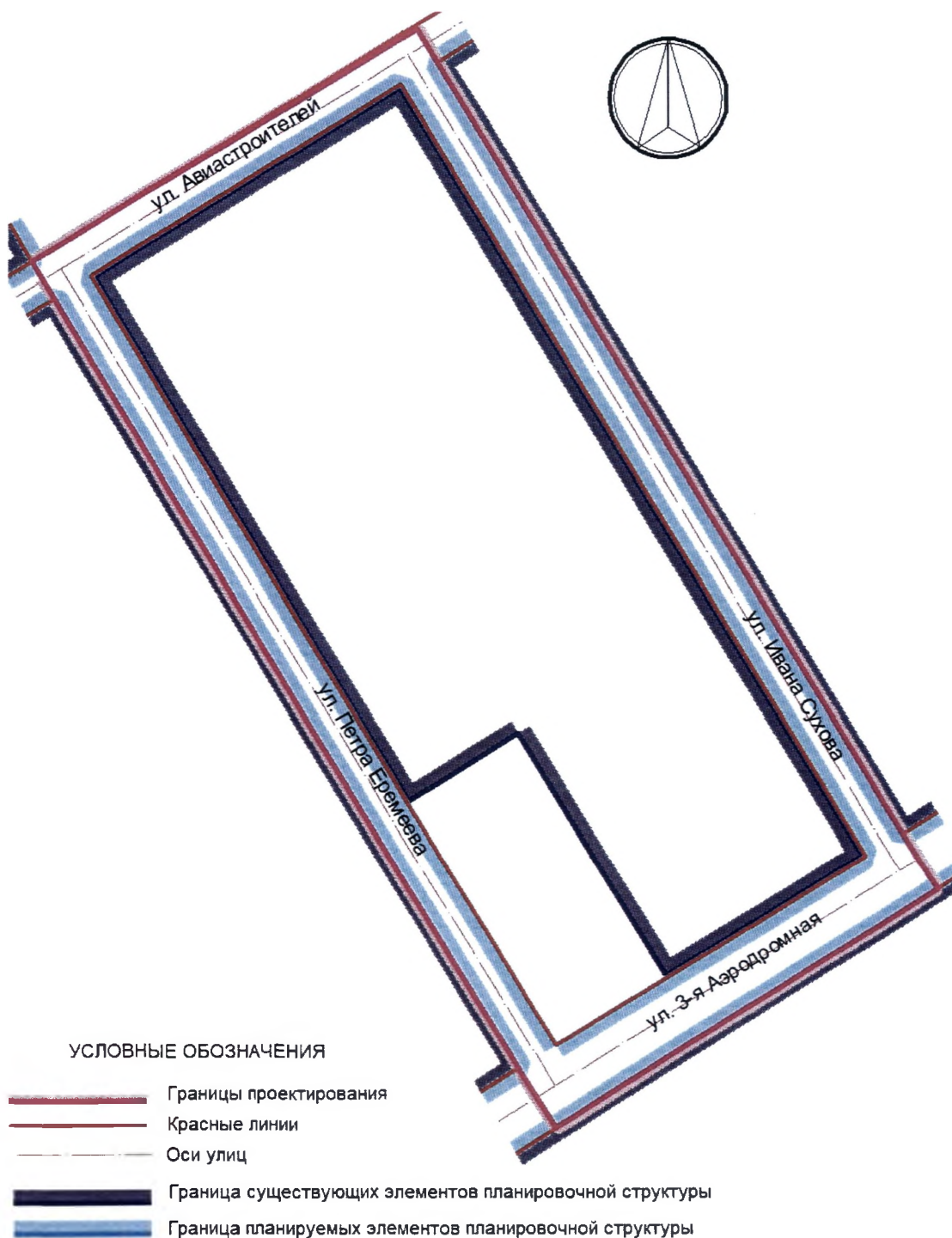
Глава Администрации
городского округа город Уфа
Республики Башкортостан



Р.Р. Мавлиев

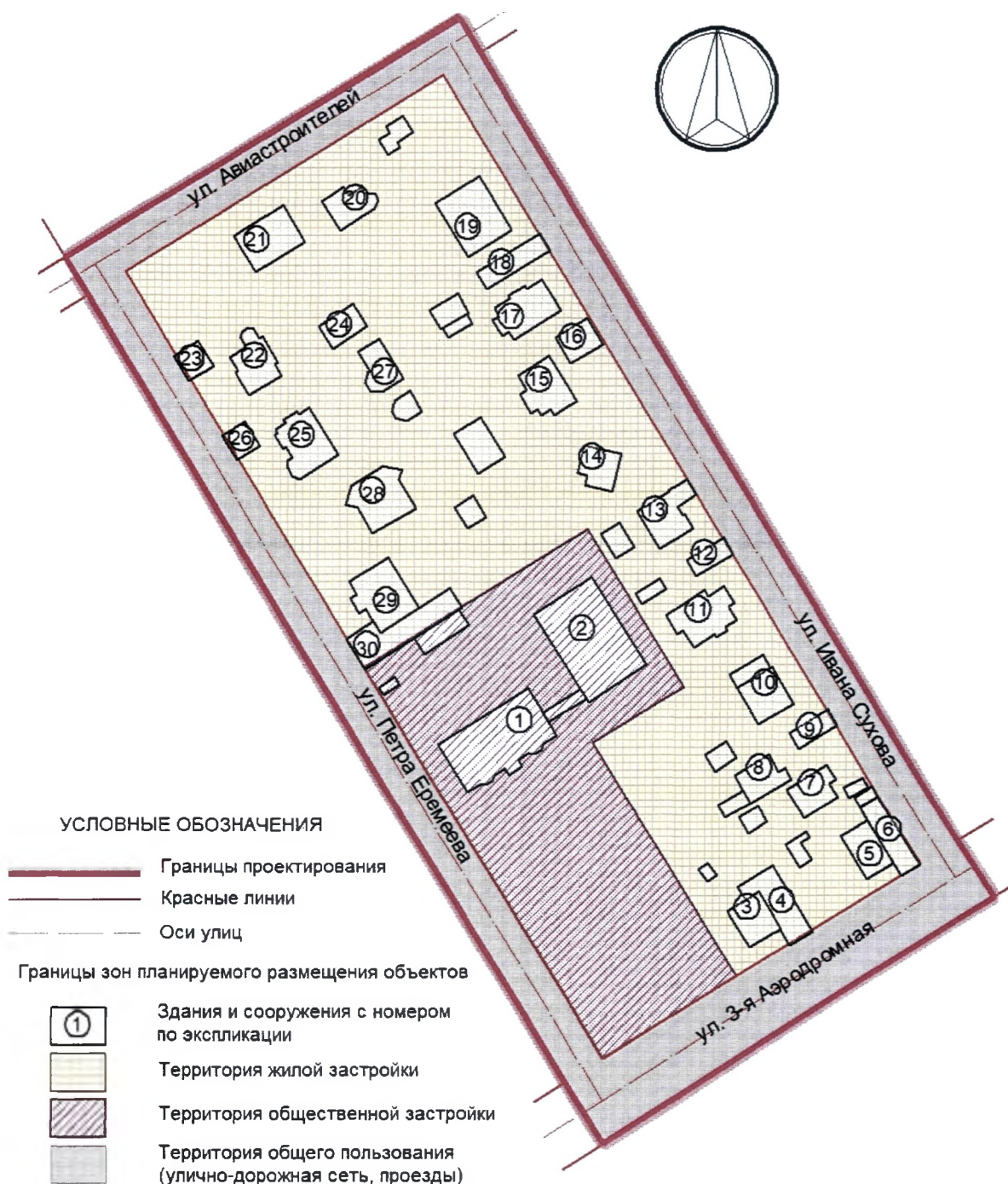
Приложение № 1
к постановлению Администрации
городского округа город Уфа
Республики Башкортостан
№ 1203 от 28.07. 2022 г.

Чертеж планировки территории с отображением границ существующих и планируемых элементов планировочной структуры, красных линий



Приложение № 2
к постановлению Администрации
городского округа город Уфа
Республики Башкортостан
№ 1203 от 28.07 2022 г.

Чертеж планировки территории с отображением границ зон планируемого размещения объектов жилого, социально-культурного и коммунально-бытового назначения, иных объектов капитального строительства



Приложение № 2.1
к постановлению Администрации
городского округа город Уфа
Республики Башкортостан
№ 1203 от 28.04 2022 г.

Экспликация зданий и сооружений

Номер по экспликации	Наименование и обозначение
1	2
1	Социально-бытовой комплекс
2	Проектируемый социально-бытовой комплекс (2 корпус)
3	Жилой дом
4	Гараж металлический
5	Жилой дом
6	Гараж металлический
7	Жилой дом
8	Жилой дом
9	Гараж металлический
10	Жилой дом
11	Жилой дом
12	Гараж металлический
13	Жилой дом
14	Жилой дом
15	Жилой дом
16	Гараж металлический
17	Жилой дом
18	Гараж металлический
19	Жилой дом
20	Жилой дом
21	Строящийся жилой дом
22	Жилой дом
23	Гараж металлический
24	Баня
25	Жилой дом
26	Гараж металлический
27	Баня
28	Жилой дом
29	Жилой дом
30	Гараж металлический

Приложение № 3
к постановлению Администрации
городского округа город Уфа
Республики Башкортостан
№ 1203 от 28.07 2022 г.

Положение о характеристиках планируемого развития территории, в том числе о плотности и параметрах застройки территории, о характеристиках объектов капитального строительства жилого, производственного, общественно-делового и иного назначения и необходимых для функционирования таких объектов и обеспечения жизнедеятельности граждан объектов коммунальной, транспортной, социальной инфраструктур, необходимых для развития территории квартала, ограниченного улицами Петра Еремеева, Авиастроителей, Ивана Сухова, 3-ей Аэродромной в Ленинском районе городского округа город Уфа Республики Башкортостан

1. Основание для разработки проекта.

Проект планировки и проект межевания территории квартала, ограниченного улицами Петра Еремеева, Авиастроителей, Ивана Сухова, 3-ей Аэродромной в Ленинском районе городского округа город Уфа Республики Башкортостан, разработан на основании постановления Администрации городского округа город Уфа Республики Башкортостан от 16.08.2021 г. № 922.

2. Современное использование территории.

В настоящий момент на территории проектирования расположены: индивидуальная малоэтажная жилая застройка общим жилым фондом 3,36 тыс. кв.м. численностью населения 53 чел. и 2-этажный социально-бытовой комплекс.

Улично-дорожная сеть сформирована частично.

3. Определение параметров планируемого строительства.

Данным проектом предлагается корректировка красных линий на пересечении улиц Петра Еремеева и 3-я Аэродромная, в результате площадь проектируемой территории в красных линиях увеличивается с 2,25 до 2,54 га.

Проектом предлагается:

- сохранение индивидуальной жилой застройки, металлических гаражей, хозяйственных построек;
- благоустройство территории общего пользования, инженерное обустройство, вертикальная планировка территории;
- размещение дополнительного корпуса (литер 2) к социально-бытовому комплексу (литер 1), пяти беседок, спортивной площадки двойного

использования: в дневное время для детского центра, в вечернее время для общего пользования жителями близлежащих домов;

- размещение кратковременной автостоянки на 20 маш/мест.

4. Система социального обслуживания.

Обеспечение жителей территории необходимым перечнем услуг осуществляется предприятиями обслуживания, размещенных вне границ проектирования в радиусе доступности; на территории проектируемого квартала предусмотрено размещение дополнительного корпуса (литер 2) к социально-бытовому комплексу (литер 1) с помещениями под учреждение дополнительного детского дошкольного образования дневного пребывания.

5. Система транспортного обслуживания и пешеходного движения.

Улицы, ограничивающие территорию проектирования, имеют следующее значение:

- магистральная улица районного значения – улица Авиастроителей;

- улица местного значения – улицы Петра Еремеева, Ивана Сухова, 3-я Аэродромная.

Транспортная связь с другими частями района и городом осуществляется по ул. 3-я Аэродромная с заездом с улицы 2-я Аэродромная.

Ближайшие остановочные пункты общественного транспорта располагаются по ул. 3-я Аэродромная: «Аэродромная (Уфа)», «Аэродромная Забелье (Уфа)». Общественный транспорт представлен маршрутным такси.

Для движения пешеходов вдоль улиц на территории проектирования предусмотрены тротуары.

Пересечения улиц предусмотрены в виде нерегулируемых перекрестков с наземными пешеходными переходами.

По проекту предусмотрено размещение стояночных мест для автотранспорта на открытых площадках на территории квартала. Всего по проекту размещено 32 стояночных мест, из которых 12 мест являются стояночными местами для персонала и 20 стояночных мест для посетителей социально-бытовой комплекса.

6. Обеспечение условий жизнедеятельности маломобильных групп населения.

Проектом предусмотрены условия беспрепятственного и удобного передвижения инвалидов и маломобильных групп населения по проектируемой территории с учетом требований действующих нормативов.

На участках пути движения посетителей с проездами для транспорта на дорогах предусмотрено устройство ограничительной разметки пешеходных путей движения. Транспортные проезды и пешеходные дороги на пути к

объектам, посещаемым инвалидами, совмещены с учетом требований к параметрам путей движения.

Ширина пути движения на участке при встречном движении инвалидов на креслах-колясках составляет 2 м. Пути движения для проезда инвалидов на креслах-колясках запроектированы по следующим параметрам - продольный уклон – 5 %, - поперечный уклон – 1-2 %. Съезд с тротуара предусмотрен с увеличением продольного уклона до 10 % на протяжении 9 м. Полоса движения инвалидов на креслах – колясках и механических колясках предусмотрена с левой стороны на полосе пешеходного движения.

Высота бортового камня в местах пересечения тротуаров с проезжей частью, а также перепад высот бордюров, бортовых камней вдоль эксплуатируемых газонов и озелененных площадок, примыкающих к путям пешеходного движения, не превышает 0,04 м.

При выполнении благоустройства, в том числе сопряжения тротуаров и внутриквартальных проездов, необходимо руководствоваться нормативными требованиями СП 59.13330.2016 «Доступность зданий и сооружений для маломобильных групп населения» и СП 136.13330.2012 «Здания и сооружения. Общие положения проектирования с учетом доступности для маломобильных групп населения».

7. Основные технико-экономические показатели.

№ п/п	Наименование показателей	Единица измерения	Расчетный срок
1	2	3	4
1. Территория			
1.1	Площадь проектируемой территории	га	3,52
	в том числе:		
	- территория общего пользования (улично-дорожная сеть)	га	0,98
	-территория жилой застройки	га	1,86
	-территория общественной застройки	га	0,68
1.2	Общая площадь проектируемой территории в красных линиях	га	2,54
2. Жилищный фонд			
2.1	Общая площадь жилой застройки	тыс.кв.м	3,36
2.2	Существующий сохраняемый жилищный фонд	тыс.кв.м	3,36
2.3	Численность населения	чел	53
2.4	Плотность населения	чел/га	21
3. Общественная застройка			
3.1	Общая площадь общественной застройки	тыс.кв.м	1,41
3.2	Существующий сохраняемый общественный фонд	тыс.кв.м	0,63

№ п/п	Наименование показателей	Единица измерения	Расчетный срок
1	2	3	4
3.3	Новое строительство	тыс.кв.м	0,78
4. Транспортная инфраструктура			
4.1	Наземные открытые парковки	маш/мест	32
4.2	Протяженность улично-дорожной сети	км	0,755
5. Межевание			
5.1	Количество земельных участков, в том числе:	шт	23
	Земельные участки под размещение объектов многоэтажной жилой застройки	шт	18
	Земельные участки под социально-бытовое обслуживания	шт	1
	Земельные участки улично-дорожной сети общего пользования для размещения линейных объектов инженерно-транспортной инфраструктуры	шт	4
5.2	Площадь присоединения	кв.м	630
5.3	Площадь изъятия для муниципальных нужд	кв.м	100

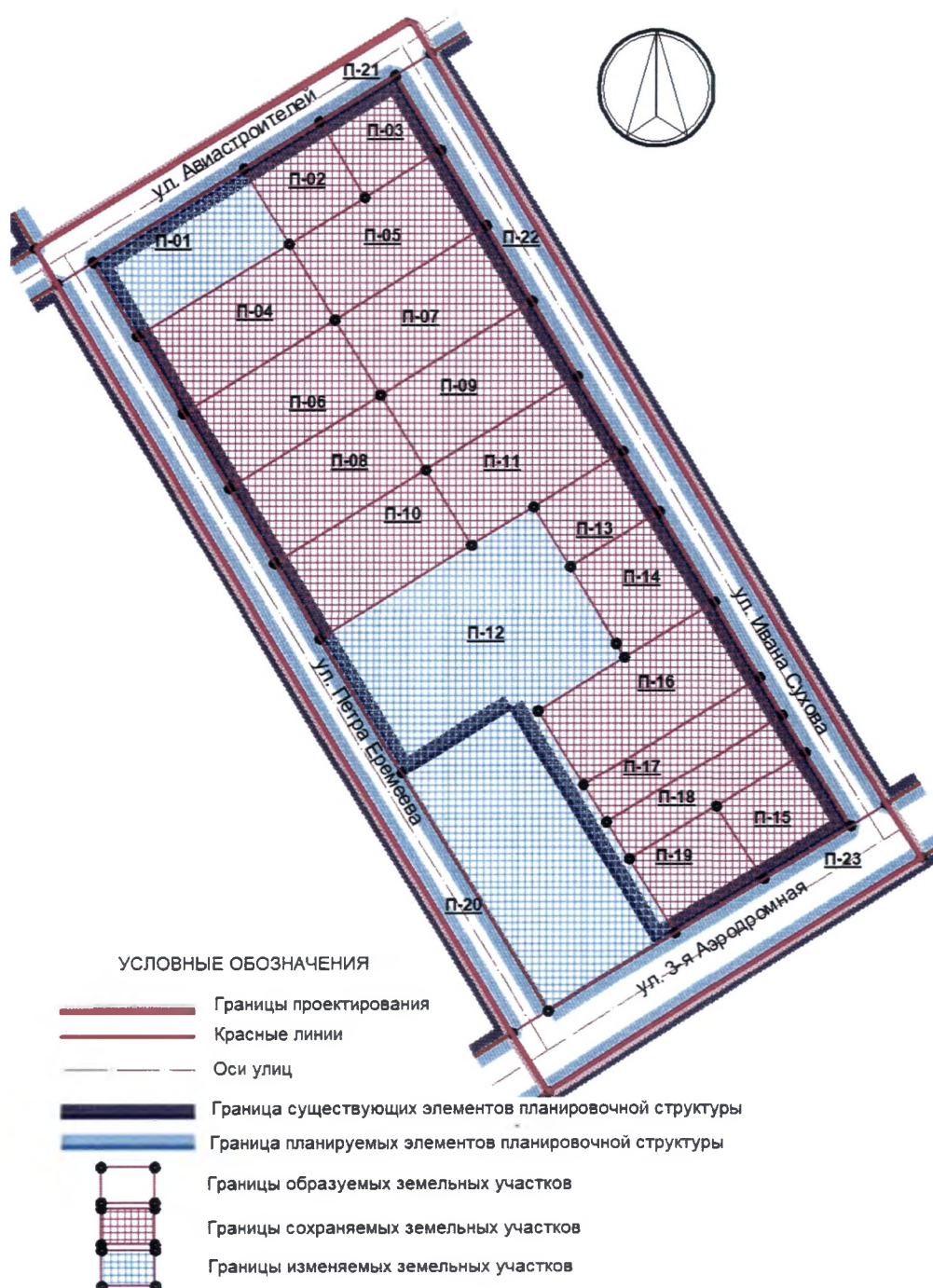
Приложение № 4
к постановлению Администрации
городского округа город Уфа
Республики Башкортостан
№ 1203 от 28.04. 2022 г.

Положение об очередности планируемого развития территории, содержащие этапы проектирования, строительства, реконструкции объектов капитального строительства жилого, производственного, общественно-делового и иного назначения и этапы строительства, реконструкции необходимых для функционирования таких объектов и обеспечения жизнедеятельности граждан объектов коммунальной, транспортной, социальной инфраструктур

№ очереди	№ по экспликации	Наименование объекта	Этап (проектируемый, строящийся, реконструируемый)
1	2	3	4
1 очередь	2	Проектируемый социально-бытовой комплекс (2 корпус)	проектируемый

Приложение № 5
к постановлению Администрации
городского округа город Уфа
Республики Башкортостан
№ 1203 от 28.07. 2022 г.

Чертеж межевания территории с отображением границ планируемых и существующих элементов планировочной структуры, утвержденных красных линий в составе проекта планировки, линий отступа от красных линий в целях определения мест допустимого размещения зданий, строений, сооружений, границ образуемых и (или) изменяемых земельных участков, условных номеров образуемых земельных участков



Приложение № 5.1
к постановлению Администрации
городского округа город Уфа
Республики Башкортостан
№ 1203 от 28.04. 2022 г.

Ведомость земельных участков

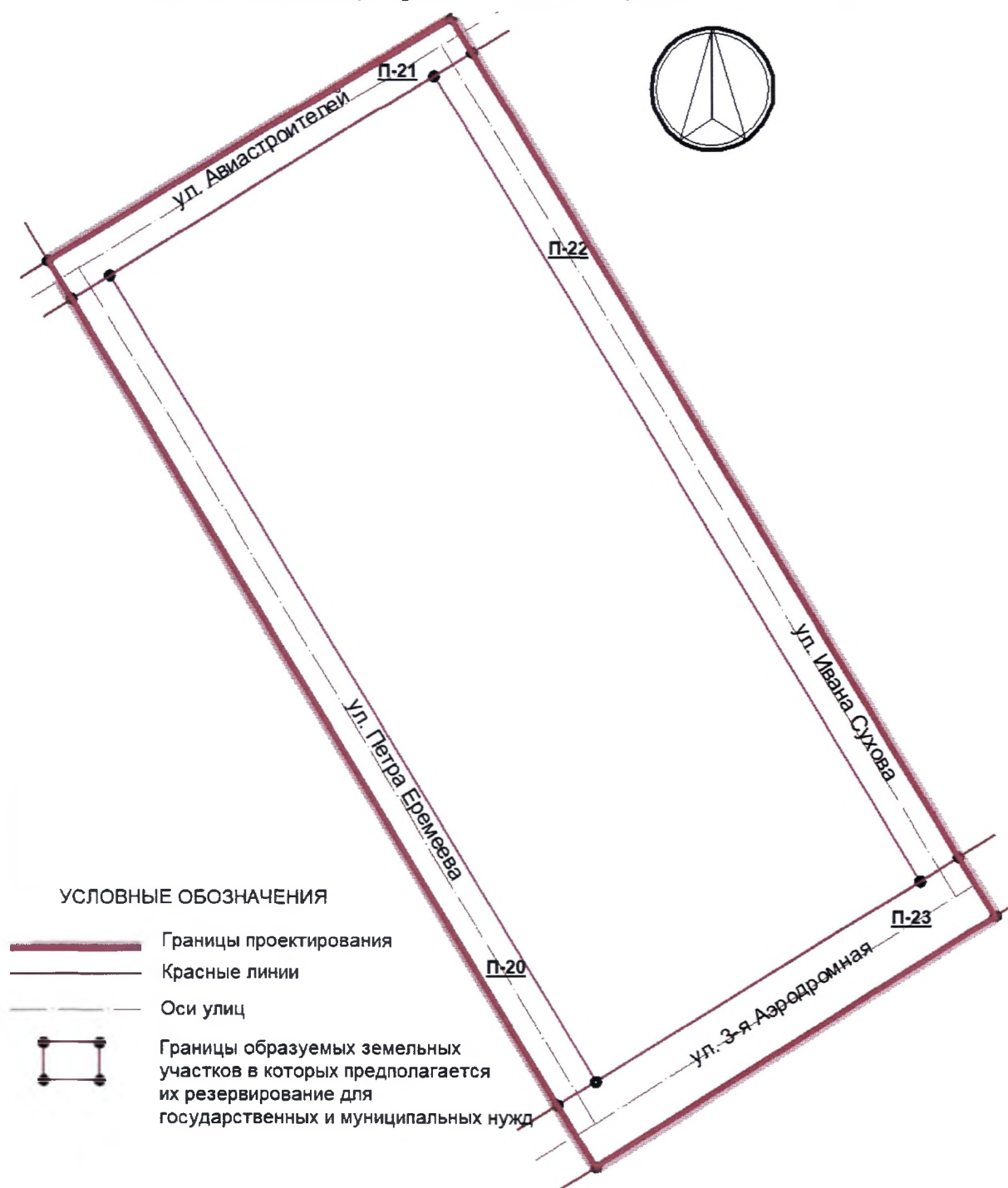
№ участка	Назначение участка	Вид разрешенного использования земельного участка	Площадь, кв.м.	Примечание
1	2	3	4	5
П-01	Под размещение индивидуального жилого дома, гаража и подсобных сооружений	Для индивидуального жилищного строительства 2.1	1253,98	Изменяемый
П-02	Под размещение индивидуального жилого дома, гаража и подсобных сооружений	Для индивидуального жилищного строительства 2.1	635,12	Сохраняемый
П-03	Под размещение индивидуального жилого дома, гаража и подсобных сооружений	Для индивидуального жилищного строительства 2.1	635,29	Сохраняемый
П-04	Под размещение индивидуального жилого дома, гаража и подсобных сооружений	Для индивидуального жилищного строительства 2.1	1286,32	Сохраняемый
П-05	Под размещение индивидуального жилого дома, гаража и подсобных сооружений	Для индивидуального жилищного строительства 2.1	1269,91	Сохраняемый
П-06	Под размещение индивидуального жилого дома, гаража и подсобных сооружений	Для индивидуального жилищного строительства 2.1	1269,78	Сохраняемый
П-07	Под размещение индивидуального жилого дома, гаража и подсобных сооружений	Для индивидуального жилищного строительства 2.1	1269,89	Сохраняемый
П-08	Под размещение индивидуального жилого	Для индивидуального	1270,39	Сохраняемый

№ участка	Назначение участка	Вид разрешенного использования земельного участка	Площадь, кв.м.	Примечание
1	2	3	4	5
	дома, гаража и подсобных сооружений	жилищного строительства 2.1		
П-09	Под размещение индивидуального жилого дома, гаража и подсобных сооружений	Для индивидуального жилищного строительства 2.1	1269,84	Сохраняемый
П-10	Под размещение индивидуального жилого дома, гаража и подсобных сооружений	Для индивидуального жилищного строительства 2.1	1270,02	Сохраняемый
П-11	Под размещение индивидуального жилого дома, гаража и подсобных сооружений	Для индивидуального жилищного строительства 2.1	1269,70	Сохраняемый
П-12	Под размещение социально-бытового комплекса	Общественное использование объектов капитального строительства 3.0	6770,04	Изменяемый
П-13	Под размещение индивидуального жилого дома, гаража и подсобных сооружений	Для индивидуального жилищного строительства 2.1	599,95	Сохраняемый
П-14	Под размещение индивидуального жилого дома, гаража и подсобных сооружений	Для индивидуального жилищного строительства 2.1	899,86	Сохраняемый
П-15	Под размещение индивидуального жилого дома, гаража и подсобных сооружений	Для индивидуального жилищного строительства 2.1	736,76	Сохраняемый
П-16	Под размещение индивидуального жилого дома, гаража и подсобных сооружений	Для индивидуального жилищного строительства 2.1	1474,62	Сохраняемый
П-17	Под размещение индивидуального жилого дома, гаража и	Для индивидуального жилищного	738,15	Сохраняемый

№ участка	Назначение участка	Вид разрешенного использования земельного участка	Площадь, кв.м.	Примечание
1	2	3	4	5
	подсобных сооружений	строительства 2.1		
П-18	Под размещение индивидуального жилого дома, гаража и подсобных сооружений	Для индивидуального жилищного строительства 2.1	737,14	Сохраняемый
П-19	Под размещение индивидуального жилого дома, гаража и подсобных сооружений	Для индивидуального жилищного строительства 2.1	737,66	Сохраняемый
П-20	Под размещение объектов улично-дорожной сети	Улично-дорожная сеть 12.0.1	3000,09	Образуемый
П-21	Под размещение объектов улично-дорожной сети	Улично-дорожная сеть 12.0.1	1420,90	Образуемый
П-22	Под размещение объектов улично-дорожной сети	Улично-дорожная сеть 12.0.1	3000,93	Образуемый
П-23	Под размещение объектов улично-дорожной сети	Улично-дорожная сеть 12.0.1	2364,06	Образуемый

Приложение № 6
к постановлению Администрации
городского округа город Уфа
Республики Башкортостан
№ 1203 от 28.04. 2022 г.

Чертеж межевания территории с отображением границ образуемых и (или) изменяемых земельных участков, условных номеров образуемых земельных участков, в отношении которых предполагаются их резервирование и (или) изъятие для государственных или муниципальных нужд



Приложение №7
к постановлению Администрации
городского округа город Уфа
Республики Башкортостан
№ 1203 от 28.07 2022 г.

Перечень и сведения о площади образуемых земельных участков,
в том числе возможные способы их образования, видах разрешенного
использования образуемых земельных участков в соответствии с проектом
планировки территории

№ участка	Назначение участка	Вид разрешенного использования земельного участка	Площадь части земельного участка, кв.м.	Участок	Способ образования
1	2	3	4	5	6
П-01	Под размещение индивидуального жилого дома, гаража и подсобных сооружений	Для индивидуального жилищного строительства 2.1	8,6	02:55:050 202:1161	изменяемый
П-02	Под размещение индивидуального жилого дома, гаража и подсобных сооружений	Для индивидуального жилищного строительства 2.1	635,12	02:55:050 202:5925	сохраняемый
П-03	Под размещение индивидуального жилого дома, гаража и подсобных сооружений	Для индивидуального жилищного строительства 2.1	635,29	02:55:050 202:5926	сохраняемый
П-04	Под размещение индивидуального жилого дома, гаража и подсобных сооружений	Для индивидуального жилищного строительства 2.1	1286,32	02:55:050 202:1147	сохраняемый

1	2	3	4	5	6
П-05	Под размещение индивидуального жилого дома, гаража и подсобных сооружений	Для индивидуального жилищного строительства 2.1	1269,91	02:55:050 202:878	сохраняемы й
П-06	Под размещение индивидуального жилого дома, гаража и подсобных сооружений	Для индивидуального жилищного строительства 2.1	1269,78	02:55:050 202:861	сохраняемы й
П-07	Под размещение индивидуального жилого дома, гаража и подсобных сооружений	Для индивидуального жилищного строительства 2.1	1269,89	02:55:050 202:877	сохраняемы й
П-08	Под размещение индивидуального жилого дома, гаража и подсобных сооружений	Для индивидуального жилищного строительства 2.1	1270,39	02:55:050 202:867	сохраняемы й
П-09	Под размещение индивидуального жилого дома, гаража и подсобных сооружений	Для индивидуального жилищного строительства 2.1	1269,84	02:55:050 202:2303	сохраняемы й
П-10	Под размещение индивидуального жилого дома, гаража и подсобных сооружений	Для индивидуального жилищного строительства 2.1	1270,02	02:55:050 202:811	сохраняемы й

1	2	3	4	5	6
П-11	Под размещение индивидуального жилого дома, гаража и подсобных сооружений	Для индивидуального жилищного строительства 2.1	1269,70	02:55:050 202:891	сохраняемы й
П-12	Под размещение социально-бытового комплекса	Общественное использование объектов капитального строительства 3.0	2956,99	02:55:050 202:1013	присоедине ние
			634,26	городски е земли	присоедине ние
П-13	Под размещение индивидуального жилого дома, гаража и подсобных сооружений	Для индивидуального жилищного строительства 2.1	599,95	02:55:050 202:4553	сохраняемы й
П-14	Под размещение индивидуального жилого дома, гаража и подсобных сооружений	Для индивидуального жилищного строительства 2.1	899,86	02:55:050 202:4552	сохраняемы й
П-15	Под размещение индивидуального жилого дома, гаража и подсобных сооружений	Для индивидуального жилищного строительства 2.1	736,76	02:55:050 202:1767	сохраняемы й
П-16	Под размещение индивидуального жилого дома, гаража и подсобных сооружений	Для индивидуального жилищного строительства 2.1	1474,62	02:55:050 202:803	сохраняемы й

1	2	3	4	5	6
П-17	Под размещение индивидуального жилого дома, гаража и подсобных сооружений	Для индивидуального жилищного строительства 2.1	738,15	02:55:050 202:2620	сохраняемы й
П-18	Под размещение индивидуального жилого дома, гаража и подсобных сооружений	Для индивидуального жилищного строительства 2.1	737,14	02:55:050 202:2619	сохраняемы й
П-19	Под размещение индивидуального жилого дома, гаража и подсобных сооружений	Для индивидуального жилищного строительства 2.1	737,66	02:55:050 202:1766	сохраняемы й
П-20	Под размещение объектов улично-дорожной сети	Улично-дорожная сеть 12.0.1	3000,09	городские земли	изъятие под муниципальные нужды
П-21	Под размещение объектов улично-дорожной сети	Улично-дорожная сеть 12.0.1	1420,90	городские земли	изъятие под муниципальные нужды
П-22	Под размещение объектов улично-дорожной сети	Улично-дорожная сеть 12.0.1	3000,93	городские земли	изъятие под муниципальные нужды

1	2	3	4	5	6
П-23	Под размещение объектов улично-дорожной сети	Улично-дорожная сеть 12.0.1	2364,06	городские земли	изъятие под муниципальные нужды

Приложение № 8
к постановлению Администрации
городского округа город Уфа
Республики Башкортостан
№ 1203 от 28.07 2022 г.

Перечень и сведения о площади образуемых земельных участков,
которые будут отнесены к территориям общего пользования или имуществу
общего пользования, в том числе в отношении которых
предполагаются резервирование и (или) изъятие для государственных или
муниципальных нужд

№ участка	Назначение участка	Вид разрешенного использования земельного участка	Площадь, кв.м.
1	2	3	4
П-20	Под размещение объектов улично-дорожной сети	Улично-дорожная сеть 12.0.1	3000,09
П-21	Под размещение объектов улично-дорожной сети	Улично-дорожная сеть 12.0.1	1420,90
П-22	Под размещение объектов улично-дорожной сети	Улично-дорожная сеть 12.0.1	3000,93
П-23	Под размещение объектов улично-дорожной сети	Улично-дорожная сеть 12.0.1	2364,06

Приложение № 9
к постановлению Администрации
городского округа город Уфа
Республики Башкортостан
№ 1203 от 28.07 2022 г.

Сведения о границах территории, в отношении которой утверждается проект межевания, содержащие перечень координат характерных точек этих границ в системе координат, используемой для ведения Единого государственного реестра недвижимости

№ точки	Координата X(МСК02)	Координата Y(МСК02)
1	2	3
1	667153,61	1358398,45
2	667219,58	1358505,42
3	667210,56	1358511,12
4	666999,13	1358644,52
5	666983,89	1358654,61
6	666915,92	1358548,92
7	666932,10	1358538,30