



КАРАР

«26» ОКтябрь 2023й.

№ 1884

ПОСТАНОВЛЕНИЕ

«26» октября 2023г.

Об утверждении проекта внесения изменений в утвержденные проект планировки и проект межевания территории квартала, ограниченного улицами Комсомольской, Вишерской, границей городских лесов и створом жилого дома № 28 по улице Комсомольской в Октябрьском районе городского округа город Уфа Республики Башкортостан \

В соответствии с требованиями статей 41, 42, 43, 46 Градостроительного кодекса Российской Федерации, руководствуясь Правилами землепользования и застройки городского округа город Уфа Республики Башкортостан, утвержденными решением Совета городского округа город Уфа Республики Башкортостан от 28.09.2022 г. № 18/5, постановлением Правительства Республики Башкортостан от 08.04.2022 г. № 144 «Об особенностях градостроительной деятельности в Республике Башкортостан в 2022-2023 годах», на основании обращения Общества с ограниченной ответственностью «Прогресс» (вх. № 01-02-13796/11 от 18.10.2023 г.), договора № 15-РТ о развитии застроенной территории квартала, ограниченного улицами Комсомольской, Вишерской, границей городских лесов и створом жилого дома №28 по ул. Комсомольской в Октябрьском районе городского округа город Уфа Республики Башкортостан, от 14.02.2011 г., дополнительного соглашения от 05.12.2018 г. № 1 к договору № 15-РТ от 14.02.2011 г., соглашения о перемене лиц от 07.09.2021 г. по договору № 15-РТ от 14.02.2011 г., градостроительного задания от 05.05.2022 г. № 31, с учетом постановления Администрации городского округа город Уфа Республики Башкортостан № 5804 от 28.12.2012 г. «Об утверждении проекта планировки и проекта межевания территории квартала, ограниченного улицами Комсомольской, Вишерской, границей городских лесов и створом жилого дома № 28 по улице Комсомольской в Октябрьском районе городского округа город Уфа Республики Башкортостан»,

заклучения Главного управления архитектуры и градостроительства Администрации городского округа город Уфа Республики Башкортостан (№ 7-14126/ПР от 23.10.2023), с целью обеспечения устойчивого развития территории,

ПОСТАНОВЛЯЮ:

1. Утвердить проект внесения изменений в проект планировки территории квартала, ограниченного улицами Комсомольской, Вишерской, границей городских лесов и створом жилого дома № 28 по улице Комсомольской в Октябрьском районе городского округа город Уфа Республики Башкортостан, площадью 3,3 га в составе:

1.1. Чертеж планировки территории с отображением границ существующих и планируемых элементов планировочной структуры, красных линий, согласно приложению № 1;

1.2. Чертеж планировки территории с отображением границ зон планируемого размещения объектов капитального строительства; экспликация зданий и сооружений, согласно приложениям № 2, № 2.1;

1.3. Положение о характеристиках планируемого развития территории, в том числе о плотности и параметрах застройки территории, о характеристиках объектов капитального строительства жилого, производственного, общественно-делового и иного назначения и необходимых для функционирования таких объектов и обеспечения жизнедеятельности граждан объектов коммунальной, транспортной, социальной инфраструктур, необходимых для развития территории квартала, ограниченного улицами Комсомольской, Вишерской, границей городских лесов и створом жилого дома № 28 по улице Комсомольской в Октябрьском районе городского округа город Уфа Республики Башкортостан, согласно приложению № 3;

1.4. Положение об очередности планируемого развития территории, содержащие этапы проектирования, строительства, реконструкции объектов капитального строительства жилого, производственного, общественно-делового и иного назначения и этапы строительства, реконструкции необходимых для функционирования таких объектов и обеспечения жизнедеятельности граждан объектов коммунальной, транспортной, социальной инфраструктур, согласно приложению № 4.

2. Утвердить проект внесения изменений в проект межевания территории квартала, ограниченного улицами Комсомольской, Вишерской, границей городских лесов и створом жилого дома № 28 по улице Комсомольской в Октябрьском районе городского округа город Уфа Республики Башкортостан, площадью 3,3 га в составе:

2.1. Чертеж межевания территории с отображением границ планируемых и существующих элементов планировочной структуры, утвержденных красных линий в составе проекта планировки, линий отступа от красных линий в целях определения мест допустимого размещения зданий, строений, сооружений,

границ образуемых и (или) изменяемых земельных участков, условных номеров образуемых земельных участков; ведомость земельных участков, согласно приложениям № 5, № 5.1;

2.2. Перечень и сведения о площади образуемых земельных участков, в том числе возможные способы их образования, видах разрешенного использования образуемых земельных участков в соответствии с проектом планировки территории, согласно приложению № 6;

2.3. Сведения о границах территории, в отношении которой утверждается проект межевания, содержащие перечень координат характерных точек этих границ в системе координат, используемой для ведения Единого государственного реестра недвижимости, согласно приложению № 7;

2.6. Проектом внесения изменений в проект межевания территории квартала, ограниченного улицами Комсомольской, Вишерской, границей городских лесов и створом жилого дома № 28 по улице Комсомольской в Октябрьском районе городского округа город Уфа Республики Башкортостан:

- границы публичных сервитутов не определены;
- формирование земельных участков, в отношении которых предполагаются их резервирование и (или) изъятие для государственных или муниципальных нужд не предусмотрено.

3. Опубликовать настоящее постановление в установленном порядке и разместить на официальном сайте Администрации городского округа город Уфа Республики Башкортостан в информационно-телекоммуникационной сети «Интернет».

4. Контроль за исполнением настоящего постановления возложить на заместителя главы Администрации городского округа город Уфа Республики Башкортостан (строительство, архитектура) в соответствии с функциями по исполнению возложенных полномочий.

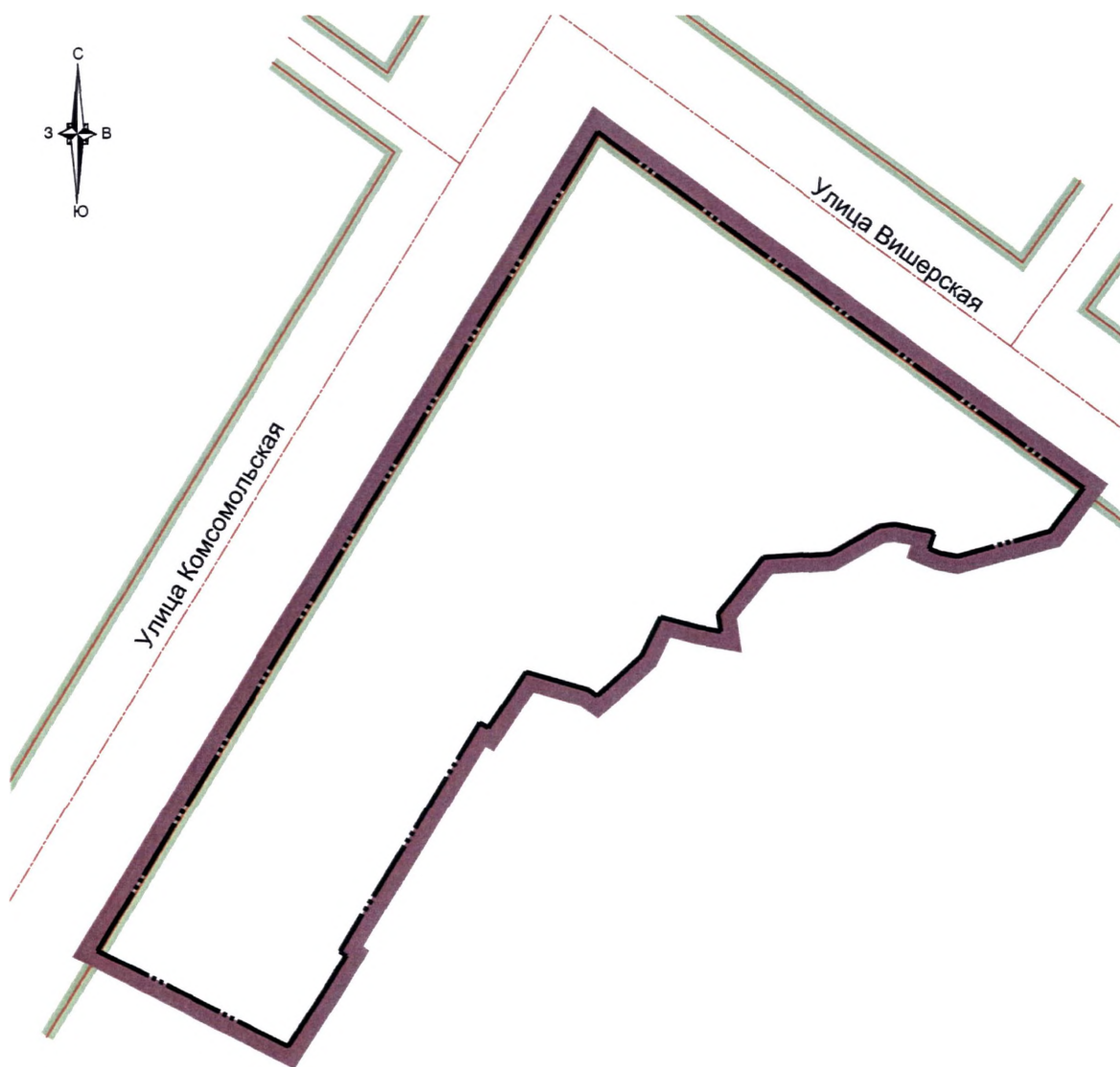
Глава Администрации
городского округа город Уфа
Республики Башкортостан







Р.Р. Мавлиев

Приложение № 1
к постановлению Администрации
городского округа город Уфа
Республики Башкортостан
№ 1884 от 26.10. 2023 г.

Чертеж планировки территории с отображением границ существующих и планируемых элементов планировочной структуры, красных линий



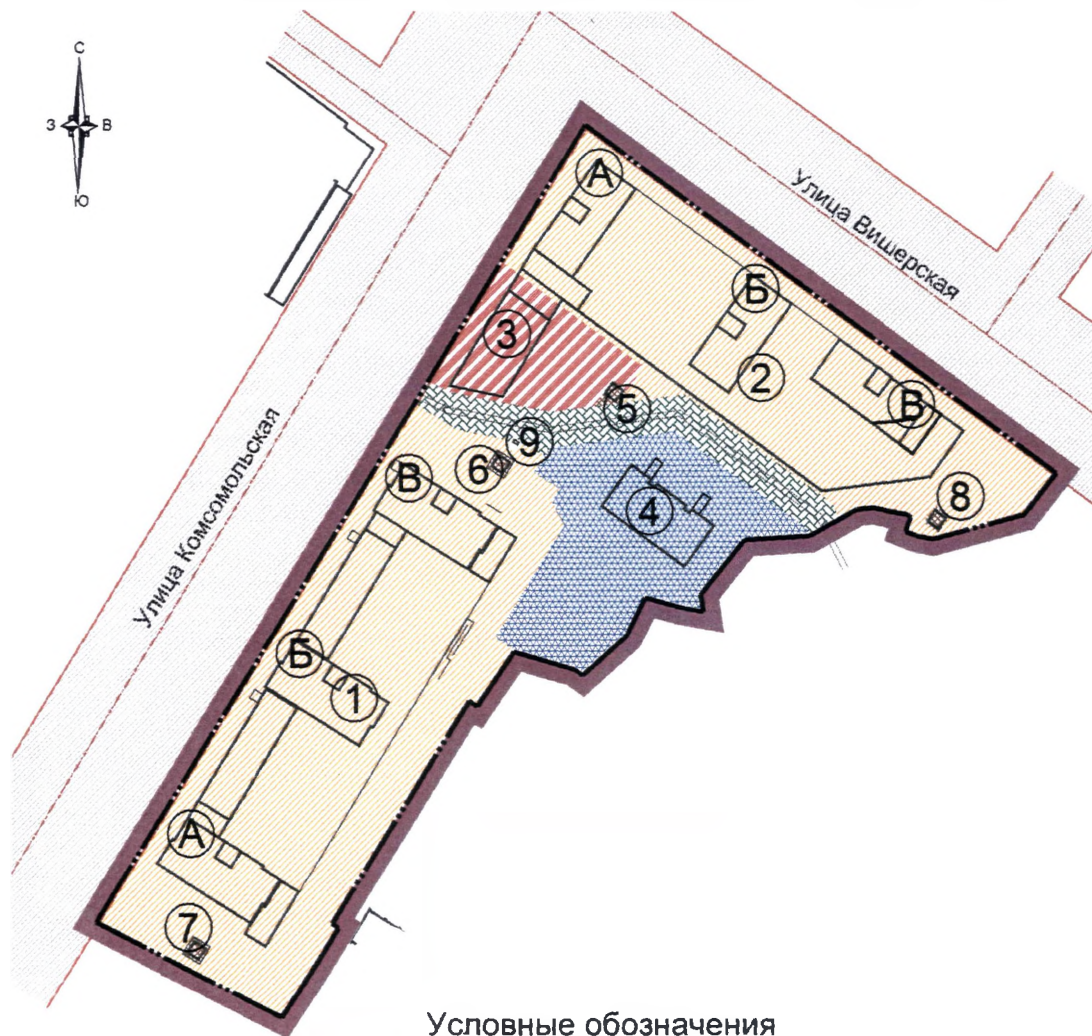
Условные обозначения

-  граница территории, в отношении которой осуществляется подготовка проекта планировки;
-  красные линии;
-  ось улиц;
-  граница существующих элементов планировочной структуры.











* Границы существующих и планируемых элементов планировочной структуры совпадают

Приложение № 2
к постановлению Администрации
городского округа город Уфа
Республики Башкортостан
№ 1884 от 26.10. 2023 г.

Чертеж планировки территории с отображением границ зон планируемого размещения объектов капитального строительства



Условные обозначения

-  граница территории, в отношении которой осуществляется подготовка проекта планировки;
 -  красные линии;
 -  ось улиц;
 -  здания и сооружения с экспликационным номером;
- Границы зон планируемого размещения объектов капитального строительства
-  территория объектов жилого назначения;
 -  территория объектов общественно-делового назначения;
 -  территории объектов коммунально-бытового назначения;
 -  территория объектов социального назначения;
 -  территория объектов озеленения общего пользования;
 -  территория общего пользования (улично-дорожная сеть).

Приложение № 2.1
к постановлению Администрации
городского округа город Уфа
Республики Башкортостан
№ 1884 от 26.10. 2023 г.

Экспликация зданий и сооружений

Номер по порядку	Номер по экспликации (литер)	Наименование и обозначение
1	1	Планируемый 25-этажный многоквартирный жилой дом (секция А) с подземным паркингом и встроенными помещениями
2		Планируемый 25-этажный многоквартирный жилой дом (секция Б) со встроенным паркингом и встроенными помещениями
3		Планируемый 25-этажный многоквартирный жилой дом (секция В) с подземным паркингом и встроенными помещениями
4	2	Планируемый 25-этажный многоквартирный жилой дом (секция А) с подземным паркингом и встроенными помещениями
5		Планируемый 25-этажный многоквартирный жилой дом (секция Б) с подземным паркингом и встроенными помещениями
6		Планируемый 25-этажный многоквартирный жилой дом (секция В) с подземным паркингом и встроенными помещениями
7	3	Планируемое 6-этажное административное здание
8	4	Планируемый детский сад на 140 мест
9	5	Планируемая ТП
10	6	Планируемая ТП
11	7	Планируемая ТП
12	8	Планируемая ТП
13	9	Планируемая ГРП

Приложение № 3
к постановлению Администрации
городского округа город Уфа
Республики Башкортостан
№ 1884 от 26.10. 2023 г.

Положение о характеристиках планируемого развития территории, в том числе о плотности и параметрах застройки территории, о характеристиках объектов капитального строительства жилого, производственного, общественно-делового и иного назначения и необходимых для функционирования таких объектов и обеспечения жизнедеятельности граждан объектов коммунальной, транспортной, социальной инфраструктур, необходимых для развития территории квартала, ограниченного улицами Комсомольской, Вишерской, границей городских лесов и створом жилого дома № 28 по улице Комсомольской в Октябрьском районе городского округа город Уфа Республики Башкортостан

1. Основание для разработки проекта.

Договор № 15-РТ о развитии застроенной территории квартала, ограниченного улицами Комсомольской, Вишерской, границей городских лесов и створом жилого дома №28 по ул. Комсомольской в Октябрьском районе городского округа город Уфа Республики Башкортостан, от 14.02.2011 г., дополнительное соглашение от 05.12.2018г. № 1 к договору № 15-РТ от 14.02.2011 г., соглашения о перемене лиц от 07.09.2021 г. по договору № 15-РТ от 14.02.2011 г., градостроительное задание от 05.05.2022 г. № 31 на разработку проекта внесения изменений в утвержденные проект планировки и проект межевания территории квартала, ограниченного улицами Комсомольской, Вишерской, границей городских лесов и створом жилого дома № 28 по улице Комсомольской в Октябрьском районе городского округа город Уфа Республики Башкортостан

2. Современное использование территории.

На момент проектирования на территории территория застроена индивидуальными жилыми домами, имеется частичное благоустройство в границах проектирования. Зеленые насаждения представлены самосевом деревьев сорных пород, плодово-ягодные насаждения и деревья на территории частной индивидуальной застройки.

На территории квартала имеются объекты инженерного обеспечения. Объекты культурного наследия на территории отсутствуют. Улично-дорожная сеть сформирована.

3. Определение параметров планируемого строительства.

Проектом внесения изменений предлагается корректировка конфигурации планируемой жилой застройки с увеличением этажности и сносом индивидуальной жилой застройки общей площадью 9104,6 кв.м.

Проектом предусмотрено размещение двух отдельно стоящих многосекционных 25-этажных многоквартирных жилых дома (литер 1 (секции А, Б, В), литер 2 (секции А, Б, В)) общей площадью 69,3 тыс.кв.м со встроенными помещениями и подземными паркингами общей вместимостью 505 маш/мест и площадками благоустройства на эксплуатируемой кровле паркингов. Расчетное количество населения составляет 1981 чел.

Также проектом предусмотрено размещение отдельно стоящего 6-этажного административного здания (литер 3); вместимость детского дошкольного учреждения увеличена с 95 до 140 мест (литер 4); даны предложения по отведению ливневых вод в ливневый коллектор.

4. Система социального обслуживания.

Для обеспечения жителей проектируемой территории в количестве 1981 человек требуемое количество мест в общеобразовательных учреждениях составляет 317 места, в детских дошкольных учреждениях – 139 места.

Потребность населения местами в детских дошкольных учреждениях планируется обеспечить за счет размещения детского дошкольного учреждения на 140 мест (литер 4).

Потребность населения проектируемой жилой застройки местами в общеобразовательной школе планируется обеспечить за счет существующих общеобразовательных школ с учетом организации образовательного процесса в две смены ввиду отсутствия возможности их реконструкции либо ремонта, расположенных в радиусе нормативной доступности, в МАОУ «Школа №27 с углубленным изучением отдельных предметов» (ул. Комсомольская, д.33), МАОУ Школа № 7 (ул. Рихарда Зорге, д.10/1).

5. Система транспортного обслуживания и пешеходного движения.

Улицы, ограничивающие территорию проектирования, имеют следующие категории:

- улица Комсомольская – магистральная улица общегородского значения регулируемого движения;
- улицы Вишерская – улица местного значения.

Движение городского общественного транспорта и остановки общественного транспорта расположены на магистральных улицах.

Движение личного автотранспорта осуществляется по внутриквартальным проездам.

Запланированы сквозные пешеходные пути в квартале вдоль границ

жилых домов и территорий общественных зданий с целью организации доступа к проектируемым и существующим объектам, расположенным в глубине квартала, что позволит исключить транзитный пешеходный трафик сквозь территории дворов и в целом повысит комфорт пребывания в квартале.

Движение пешеходов осуществляется по тротуарам вдоль окружающих квартал улиц.

Расчетное количество стояночных мест для жилых домов согласно действующим нормативам градостроительного проектирования составляет 609 маш/мест, из которых 530 маш/мест для постоянного хранения автомобилей жителей, 79 маш/мест гостевых мест.

Проектом на территории проектирования предусмотрено размещение всего 616 маш/мест, в том числе в подземных паркингах жилых домов литер 1 - 145 маш/мест, литер 2 - 360 маш/мест, 111 маш/мест на открытых автостоянках.

Размещение стояночных мест для постоянного и временного хранения для жилой застройки предусмотрено в составе придомовых земельных участков и в проектируемых паркингах. Размещение гостевых стояночных мест предусматривается в составе придомовых земельных участков, а также в составе стояночных мест для общественных зданий.

6. Обеспечение условий жизнедеятельности маломобильных групп населения.

Проектом предусмотрены условия беспрепятственного и удобного передвижения инвалидов и маломобильных групп населения по проектируемой территории с учетом требований действующих нормативов.

На территории квартала № 3 на открытых автостоянках предусмотрено размещение 13 маш/мест для МГН на открытых автостоянках и 18 в подземных паркингах.

На участках пути движения посетителей с проездами для транспорта на дорогах предусмотрено устройство ограничительной разметки пешеходных путей движения. Транспортные проезды и пешеходные дороги на пути к объектам, посещаемым инвалидами, совмещены с учетом требований к параметрам путей движения.

Ширина пути движения на участке при встречном движении инвалидов на креслах-колясках составляет 2 м. Пути движения для проезда инвалидов на креслах-колясках запроектированы по следующим параметрам: продольный уклон 5 %, поперечный уклон 1-2 %. Съезд с тротуара предусмотрен с увеличением продольного уклона до 10 % на протяжении 9 м. Полоса движения инвалидов на креслах – колясках и механических колясках предусмотрена с левой стороны на полосе пешеходного движения.

Высота бортового камня в местах пересечения тротуаров с проезжей частью, а также перепад высот бордюров, бортовых камней вдоль эксплуатируемых газонов и озелененных площадок, примыкающих к путям пешеходного движения, не превышает 0,04 м.

При выполнении благоустройства, в том числе сопряжения тротуаров и

внутриквартальных проездов, необходимо руководствоваться нормативными требованиями СП 59.13330.2020 «СНиП 35-01-2001 Доступность зданий и сооружений для маломобильных групп населения» и СП 136.13330.2012 «Здания и сооружения. Общие положения проектирования с учетом доступности для маломобильных групп населения».

7. Основные технико-экономические показатели.

№ п/п	Наименование	Единицы измерения	Показатели
1. Территория			
1.1	Территория проекта планировки	га	3,3
1.2	Территория микрорайона в границах красных линий, в том числе:	га	3,3
	- многоэтажной жилой застройки	га	2,39
	- общественной застройки	га	0,2
	- детского дошкольного учреждения	га	0,42
	- общего пользования и благоустройства	га	0,18
	- объектов инженерной инфраструктуры	га	0,02
	- улично-дорожной сети	га	-
2. Население			
2.1	Численность населения	чел.	1981
2.2	Плотность населения, нетто	чел/га	826
2.3	Плотность населения, брутто	чел/га	600
3. Жилищное строительство			
3.1	Общая площадь квартир	кв.м	63325,59
4. Учреждения и предприятия обслуживания населения			
4.1	Детское дошкольное учреждение	мест	140
5. Транспортная инфраструктура			
5.1	Протяженность улично-дорожной сети, в том числе:	км	0,67
	- магистральная улица общегородского значения	км	0,43
	- улица местного значения		0,25
5.2	Количество парковочных мест, в том числе:	маш/мест	616
	- постоянного хранения (подземный паркинг)	маш/мест	505
	- открытые	маш/мест	111
6. Межевание			
6.1	Территория проекта межевания	га	3,3

№ п/п	Наименование	Единицы измерения	Показатели
6.2	Количество земельных участков, в том числе:	шт.	12
	- для размещения многоэтажной жилой застройки	шт.	4
	- для размещения общественной застройки	шт.	1
	- территории объектов образования	шт.	1
	- территория общего пользования и благоустройства	шт.	1
	- для инженерного обеспечения	шт.	5
6.3	Площадь перераспределения земельных участков	га	2,116
6.4	Площадь присоединения городских земель в пользу образуемых земельных участков	га	0,89

Приложение № 4
к постановлению Администрации
городского округа город Уфа
Республики Башкортостан
№ 1884 от 26.10. 2023 г.

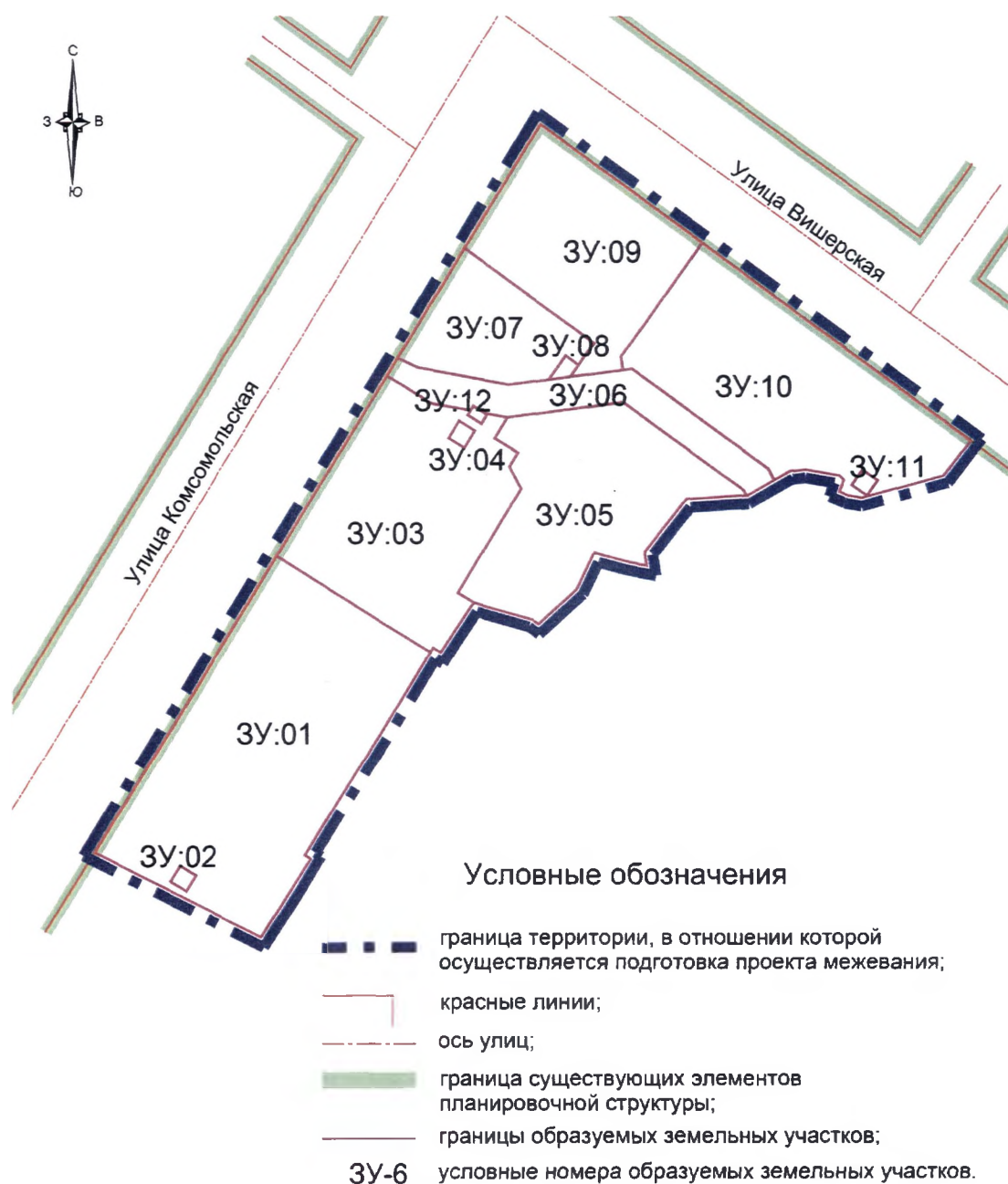
Положение об очередности планируемого развития территории, содержащие этапы проектирования, строительства, реконструкции объектов капитального строительства жилого, производственного, общественно-делового и иного назначения и этапы строительства, реконструкции необходимых для функционирования таких объектов и обеспечения жизнедеятельности граждан объектов коммунальной, транспортной, социальной инфраструктур

№ очереди	№ по экспликации	Наименование объекта	Этап (проектируемый, строящийся, реконструируемый)
1 очередь	1 секция В	Планируемый 25-этажный многоквартирный жилой дом с подземным паркингом и встроенными помещениями	проектируемый
	6	ТП	проектируемый
	9	ГРП	проектируемый
2 очередь	1 секции А и Б	Планируемый 25-этажный многоквартирный жилой дом с подземным паркингом и встроенными помещениями	проектируемый
	7	ТП	проектируемый
3 очередь	4	Детский сад на 140 мест	проектируемый
4 очередь	2 секция А	Планируемый 25-этажный многоквартирный жилой дом с подземным паркингом и встроенными помещениями	проектируемый
5 очередь	3	6-этажное	проектируемый

№ очереди	№ по экспликации	Наименование объекта	Этап (проектируемый, строящийся, реконструируемый)
		административное здание	
	5	ТП	проектируемый
6 очередь	2 секции Б и В	Планируемый 25-этажный многоквартирный жилой дом с подземным паркингом и встроенными помещениями	проектируемый
		8	ТП

Приложение № 5
к постановлению Администрации
городского округа город Уфа
Республики Башкортостан
№ 1884 от 26.10. 2023 г.

Чертеж межевания территории с отображением границ планируемых и существующих элементов планировочной структуры, утвержденных красных линий в составе проекта планировки, линий отступа от красных линий в целях определения мест допустимого размещения зданий, строений, сооружений, границ образуемых и (или) изменяемых земельных участков, условных номеров образуемых земельных участков



* Границы существующих и планируемых элементов планировочной структуры совпадают

Приложение № 5.1
к постановлению Администрации
городского округа город Уфа
Республики Башкортостан
№ 1884 от 26.10. 2023 г.

Ведомость земельных участков

Номер на плане	Назначение	Вид разрешенного использования	Площадь кв.м	Примечание
ЗУ-1	Для размещения многоквартирного жилого дома	Многоэтажная жилая застройка (высотная застройка). Код 2.6 Хранение автотранспорта. Код 2.7.1.	8 710,47	Образуемый
ЗУ-2	Для размещения объекта коммунальной инженерной структуры ТП	Предоставление коммунальных услуг. Код 3.1.1.	48,74	Образуемый
ЗУ-3	Для размещения многоквартирного жилого дома	Многоэтажная жилая застройка (высотная застройка). Код 2.6 Хранение автотранспорта. Код 2.7.1.	5 330,0	Образуемый
ЗУ-4	Для размещения объекта коммунальной инженерной структуры ТП	Предоставление коммунальных услуг. Код 3.1.1.	52,42	Образуемый
ЗУ-5	Для размещения детского дошкольного учреждения	Дошкольное начальное и среднее образование. Код 3.5.1	4 491,82	Образуемый
ЗУ-6	Для размещения объекта коммунальной инженерной структуры. Для	Предоставление коммунальных услуг. Код 3.1.1. Благоустройство территории. Код	1 802,52	Образуемый

Номер на плане	Назначение	Вид разрешенного использования	Площадь кв.м	Примечание
	размещения территории общего пользования	12.0.2		
ЗУ-7	Для размещения административного здания	Административные здания организаций, обеспечивающих предоставление коммунальных услуг. Код 3.1.2	2 040,22	Образуемый
ЗУ-8	Для размещения объекта коммунальной инженерной структуры ТП	Предоставление коммунальных услуг. Код 3.1.1.	49,13	Образуемый
ЗУ-9	Для размещения многоквартирного жилого дома	Многоэтажная жилая застройка (высотная застройка). Код 2.6. Хранение автотранспорта. Код 2.7.1.	4 084,69	Образуемый
ЗУ-10	Для размещения многоквартирного жилого дома	Многоэтажная жилая застройка (высотная застройка). Код 2.6. Хранение автотранспорта. Код 2.7.1.	5 823,37	Образуемый
ЗУ-11	Для размещения объекта коммунальной инженерной структуры ТП	Предоставление коммунальных услуг. Код 3.1.1.	49,0	Образуемый
ЗУ-12	Для размещения объекта коммунальной инженерной структуры ГРП	Предоставление коммунальных услуг. Код 3.1.1.	23,98	Образуемый

Приложение № 6
к постановлению Администрации
городского округа город Уфа
Республики Башкортостан
№ 1884 от 26.10. 2023 г.

Перечень и сведения о площади образуемых земельных участков,
в том числе возможные способы их образования, видах разрешенного
использования образуемых земельных участков в соответствии с проектом
планировки территории

Номер на плане	Назначение	Вид разрешенного использования	Площадь кв.м
ЗУ-1	Для размещения многоквартирного жилого дома	Многоэтажная жилая застройка (высотная застройка). Код 2.6 Хранение автотранспорта. Код 2.7.1.	8 710,47
ЗУ-2	Для размещения объекта коммунальной инженерной структуры ТП	Предоставление коммунальных услуг. Код 3.1.1.	48,74
ЗУ-3	Для размещения многоквартирного жилого дома	Многоэтажная жилая застройка (высотная застройка). Код 2.6 Хранение автотранспорта. Код 2.7.1.	5 330,0
ЗУ-4	Для размещения объекта коммунальной инженерной структуры ТП	Предоставление коммунальных услуг. Код 3.1.1.	52,42
ЗУ-5	Для размещения детского дошкольного учреждения	Дошкольное начальное и среднее образование. Код 3.5.1	4 491,82
ЗУ-6	Для размещения объекта коммунальной инженерной структуры. Для размещения территории общего пользования	Предоставление коммунальных услуг. Код 3.1.1. Благоустройство территории. Код 12.0.2	1 802,52
ЗУ-7	Для размещения административного	Административные здания организаций,	2 040,22

Номер на плане	Назначение	Вид разрешенного использования	Площадь кв.м
	здания	обеспечивающих предоставление коммунальных услуг. Код 3.1.2	
ЗУ-8	Для размещения объекта коммунальной инженерной структуры ТП	Предоставление коммунальных услуг. Код 3.1.1.	49,13
ЗУ-9	Для размещения многоквартирного жилого дома	Многоэтажная жилая застройка (высотная застройка). Код 2.6. Хранение автотранспорта. Код 2.7.1.	4 084,69
ЗУ-10	Для размещения многоквартирного жилого дома	Многоэтажная жилая застройка (высотная застройка). Код 2.6. Хранение автотранспорта. Код 2.7.1.	5 823,37
ЗУ-11	Для размещения объекта коммунальной инженерной структуры ТП	Предоставление коммунальных услуг. Код 3.1.1.	49,0
ЗУ-12	Для размещения объекта коммунальной инженерной структуры ГРП	Предоставление коммунальных услуг. - Код 3.1.1.	23,98

Способы образования земельных участков определены в соответствии с Земельным кодексом Российской Федерации

Приложение № 7
к постановлению Администрации
городского округа город Уфа
Республики Башкортостан
№ 1884 от 26.10. 2023 г.

Сведения о границах территории, в отношении которой утверждается проект межевания, содержащие перечень координат характерных точек этих границ в системе координат, используемой для ведения Единого государственного реестра недвижимости

Номер точки	Условная городская система координат		Система координат МСК-02	
	Координата X	Координата Y	Координата X	Координата Y
1	573,9	1356,3	660043,09	1362333,8
2	541,9	1419,03	660011,93	1362396,96
3	560,65	1431,06	660030,84	1362408,74
4	571,45	1437,64	660041,73	1362415,17
5	572,97	1435,53	660043,22	1362413,04
6	650,76	1483,74	660121,66	1362460,19
7	649,05	1486,58	660119,99	1362463,06
8	667,57	1499,16	660138,68	1362475,39
9	661,22	1521,15	660132,63	1362497,46
10	659,62	1523,45	660131,06	1362499,78
11	672,39	1537,76	660144,02	1362513,92
12	686,02	1544,5	660157,75	1362520,47
13	682,4	1557,85	660154,31	1362533,87
14	681,28	1564,11	660153,27	1362540,15
15	686,2	1563,35	660158,18	1362539,32
16	705,83	1579,08	660178,02	1362554,78
17	707,2	1601,82	660179,7	1362577,5
18	716,38	1618,24	660189,1	1362593,8
19	717	1623,95	660189,8	1362599,5
20	714,67	1636,7	660187,64	1362612,28
21	713,08	1638,29	660186,07	1362613,89
22	708,56	1636,69	660181,53	1362612,35
23	707,43	1639,47	660180,44	1362615,15
24	706,42	1644,91	660179,5	1362620,6
25	714,7	1675,82	660188,2	1362651,4
26	727,86	1686,11	660201,5	1362661,52
27	845,28	1523,89	660316,72	1362497,7