

БАШКОРТОСТАН РЕСПУБЛИКАҒЫ

ӨФӨ КАЛАҒЫ
КАЛА ОКРУГЫ
ХАКИМИӘТЕ



РЕСПУБЛИКА БАШКОРТОСТАН

АДМИНИСТРАЦИЯ
ГОРОДСКОГО ОКРУГА
ГОРОД УФА

КАРАР

«09» ОКТЯБРЬ 2017 й. № 1320

ПОСТАНОВЛЕНИЕ

«09» ОКТЯБРЯ 2017 г.

Об утверждении проекта межевания территорий кварталов № 18, 19, 20, 22, 24, 25 южной части жилого района «Затон-Восточный» в Ленинском районе городского округа город Уфа Республики Башкортостан

В соответствии с требованиями статей 41, 42, 43, 46 Градостроительного кодекса Российской Федерации, руководствуясь Правилами землепользования и застройки городского округа город Уфа Республики Башкортостан, утвержденными решением Совета городского округа город Уфа Республики Башкортостан от 22.08.2008 г. № 7/4, на основании постановления Администрации городского округа город Уфа Республики Башкортостан от 17.12.2013 г. № 6434 «О разработке проекта планировки и проекта межевания территории южной части жилого района «Затон-Восточный», ограниченной улицами Шмидта, Ахметова, автодорогой «Уфа-Затон», рекой Белой в Ленинском районе городского округа город Уфа Республики Башкортостан» (заказчик: Общество с ограниченной ответственностью трест «Башгражданстрой»), с учетом протокола публичных слушаний от 17.11.2016 г. и заключения о результатах публичных слушаний от 22.11.2016 г. по проекту планировки и проекту межевания территории, с целью обеспечения её устойчивого развития,

ПОСТАНОВЛЯЮ:

1. Утвердить проект межевания территорий кварталов № 18, 19, 20, 22, 24, 25 южной части жилого района «Затон-Восточный» в Ленинском районе городского округа город Уфа Республики Башкортостан площадью 45,83 га в составе:

1.1. Чертеж межевания территории с отображением красных линий, линий регулирования застройки, границ земельных участков согласно приложению № 1, 2, 3, 4, 5, 6;

1.2. Чертеж межевания территории с отображением красных линий, линий регулирования застройки, границ зон действия публичных сервитутов согласно приложению № 7, 8, 9, 10, 11, 12.

2. Разместить настоящее постановление на официальном сайте Администрации городского округа город Уфа Республики Башкортостан в информационно-телекоммуникационной сети «Интернет».

3. Контроль за исполнением настоящего постановления возложить на заместителя главы Администрации городского округа город Уфа Республики Башкортостан в соответствии с функциями по исполнению возложенных полномочий.

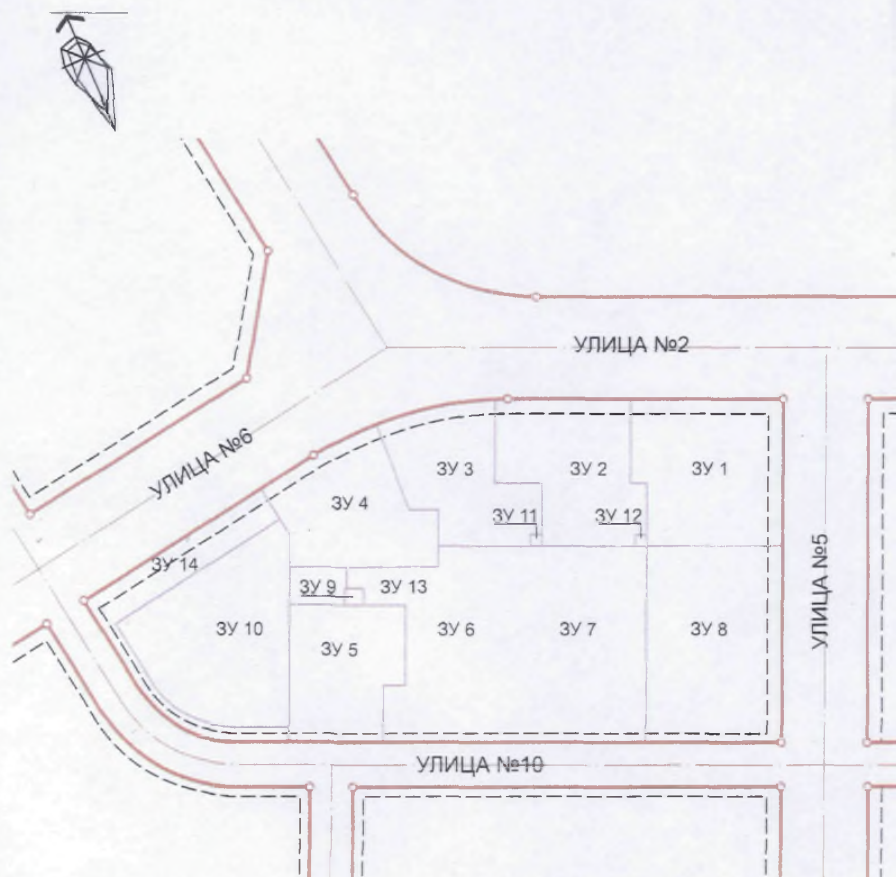
Глава Администрации
городского округа город Уфа
Республики Башкортостан






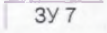
И.И. Ялалов

Приложение № 1
к постановлению Администрации
городского округа город Уфа
Республики Башкортостан
№ 1320 от 09.10. 2017 г.

Чертеж межевания территории квартала № 18 с отображением красных
линий, линий регулирования застройки, границ земельных участков



Условные обозначения

-  Красные линии
-  Линии застройки
-  Оси улиц
-  Граница и обозначение участков
межевания

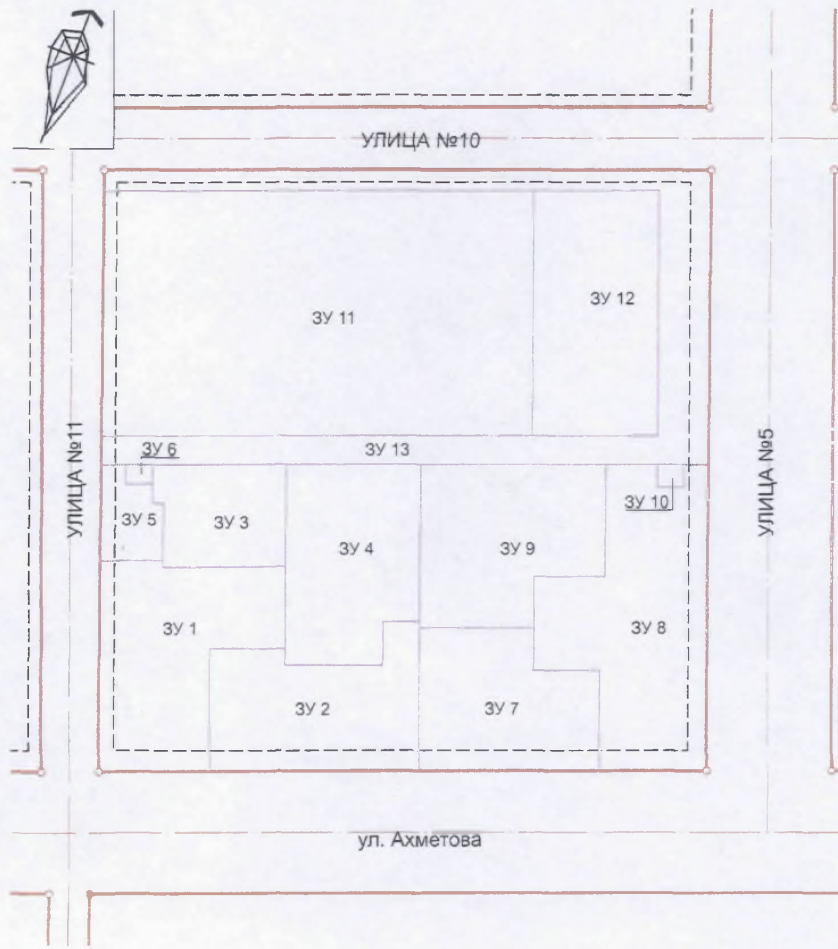
Управляющий Делами
Администрации городского округа
город Уфа Республики Башкортостан







А.М. Бакиева

Приложение № 2
к постановлению Администрации
городского округа город Уфа
Республики Башкортостан
№ 1320 от 09.10. 2017 г.

чертеж межевания территории квартала № 19 с отображением красных
линий, линий регулирования застройки, границ земельных участков



Условные обозначения

-  Красные линии
-  Линии застройки
-  Оси улиц
-  Граница и обозначение участков межевания

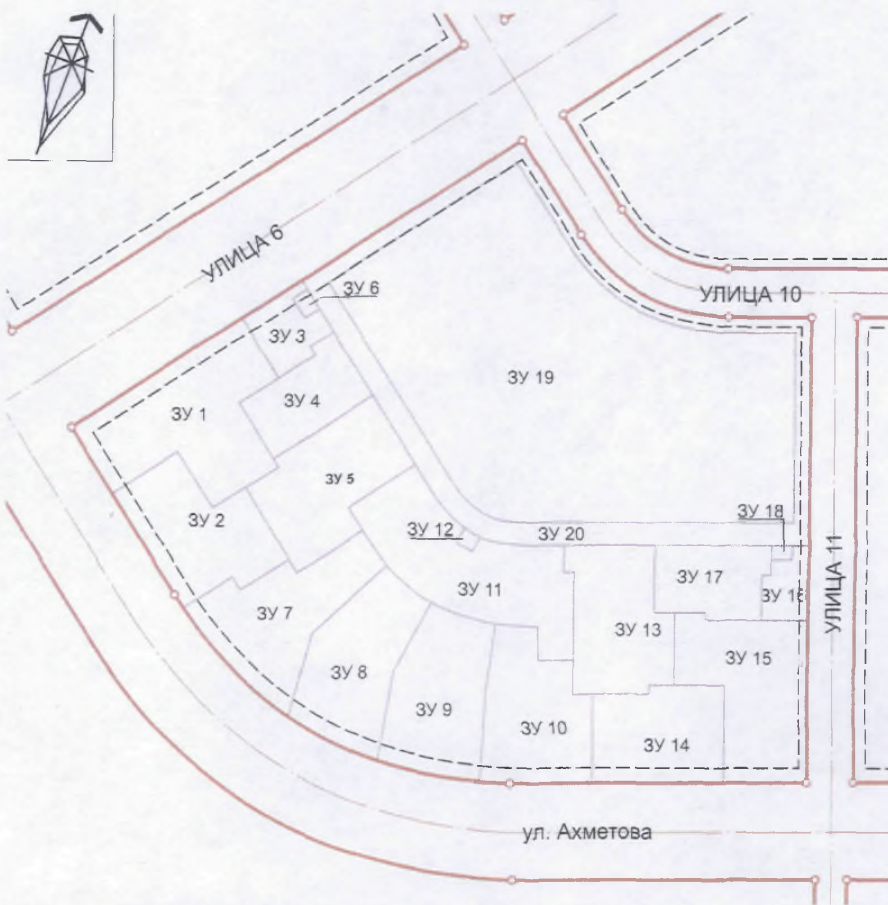
Управляющий Делами
Администрации городского округа
город Уфа Республики Башкортостан







А.М. Бакиева

Приложение № 3
к постановлению Администрации
городского округа город Уфа
Республики Башкортостан
№ 1320 от 09.10.2017 г.

Чертеж межевания территории квартала № 20 с отображением красных
линий, линий регулирования застройки, границ земельных участков



Условные обозначения

-  Красные линии
 -  Линии застройки
 -  Оси улиц
 -  Граница и обозначение участков межевания
- ЗУ 7

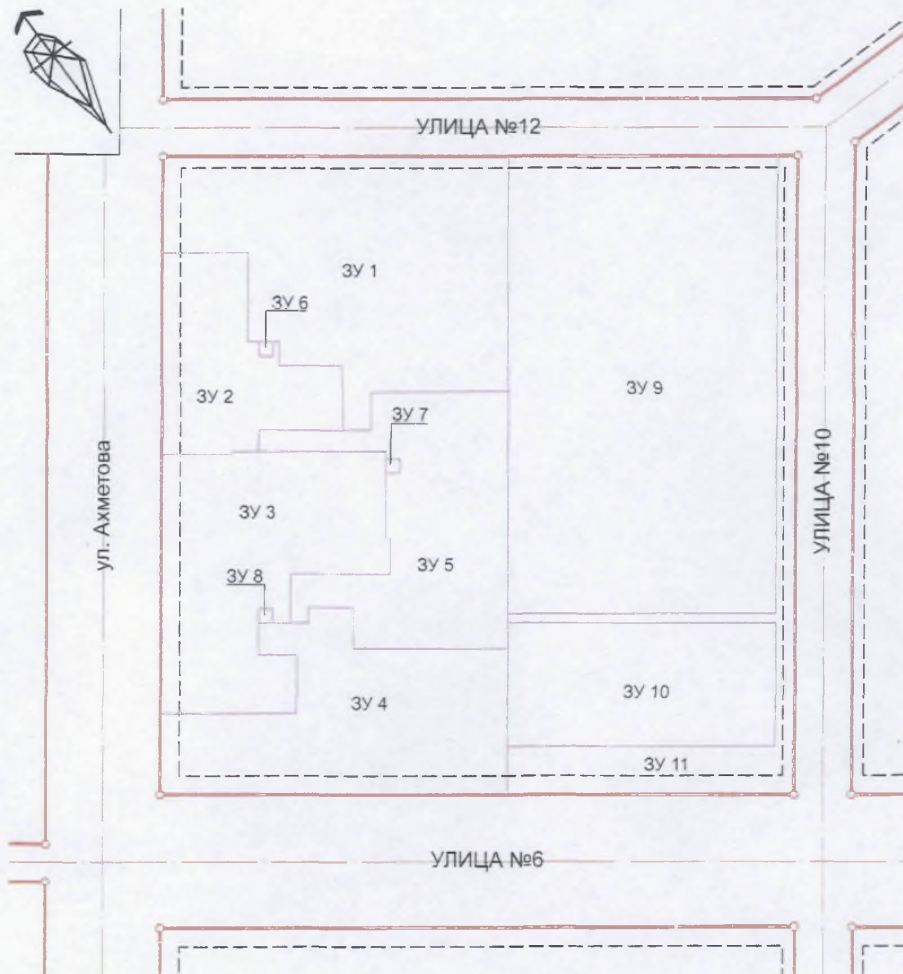
Управляющий Делами
Администрации городского округа
город Уфа Республики Башкортостан






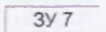
А.М. Бакиева

Приложение № 4
к постановлению Администрации
городского округа город Уфа
Республики Башкортостан
№ 1320 от 09.10. 2017 г.

Чертеж межевания территории квартала № 22 с отображением красных
линий, линий регулирования застройки, границ земельных участков



Условные обозначения

-  Красные линии
-  Линии застройки
-  Оси улиц
-  Граница и обозначение участков межевания

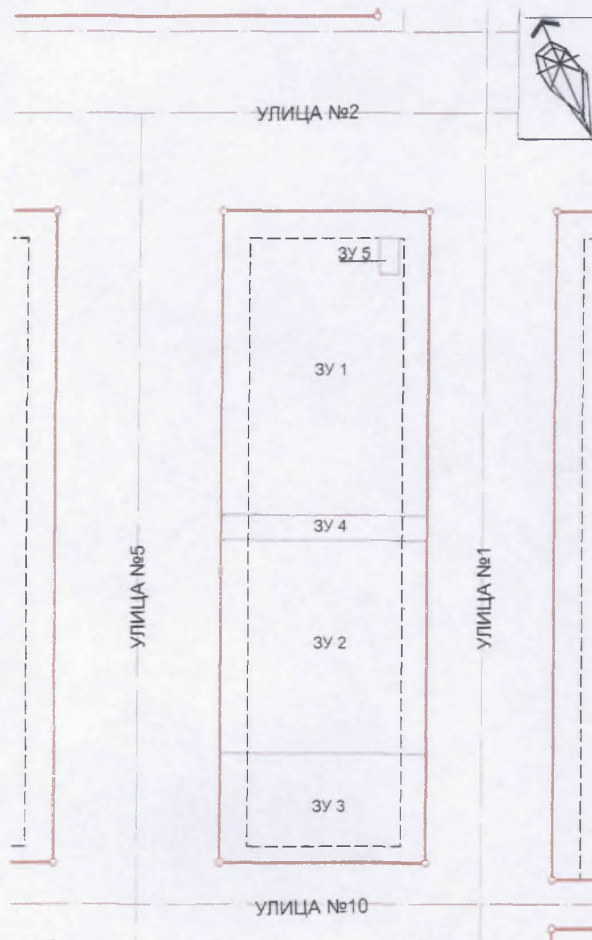
Управляющий Делами
Администрации городского округа
город Уфа Республики Башкортостан







А.М. Бакиева

Приложение № 5
к постановлению Администрации
городского округа город Уфа
Республики Башкортостан
№ 1320 от 09.10. 2017 г.

Чертеж межевания территории квартала № 24 с отображением красных
линий, линий регулирования застройки, границ земельных участков



Условные обозначения

-  Красные линии
-  Линии застройки
-  Оси улиц
-  Граница и обозначение участков межевания

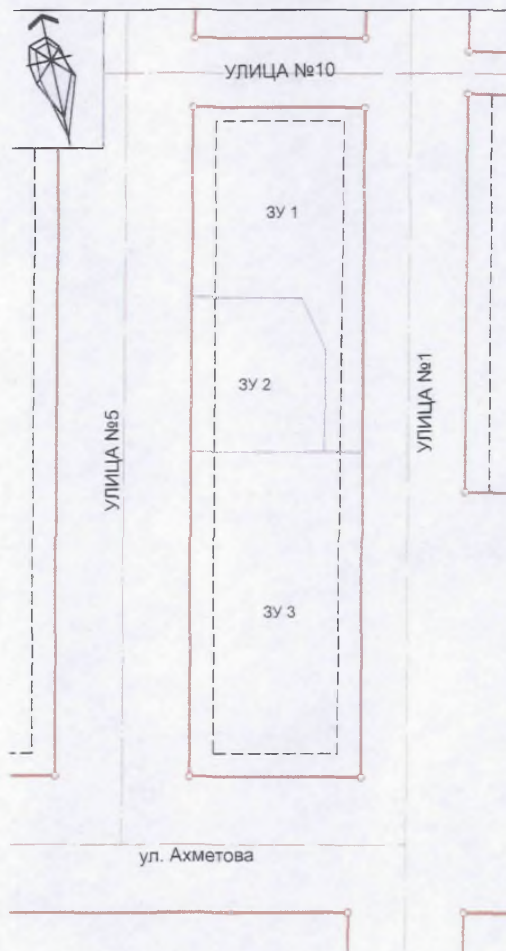
Управляющий Делами
Администрации городского округа
город Уфа Республики Башкортостан







А.М. Бакиева

Приложение № 6
к постановлению Администрации
городского округа город Уфа
Республики Башкортостан
№ 1320 от 09.10. 2017 г.

Чертеж межевания территории квартала № 25 с отображением красных
линий, линий регулирования застройки, границ земельных участков



Условные обозначения

-  Красные линии
-  Линии застройки
-  Оси улиц
-  Граница и обозначение участков межевания

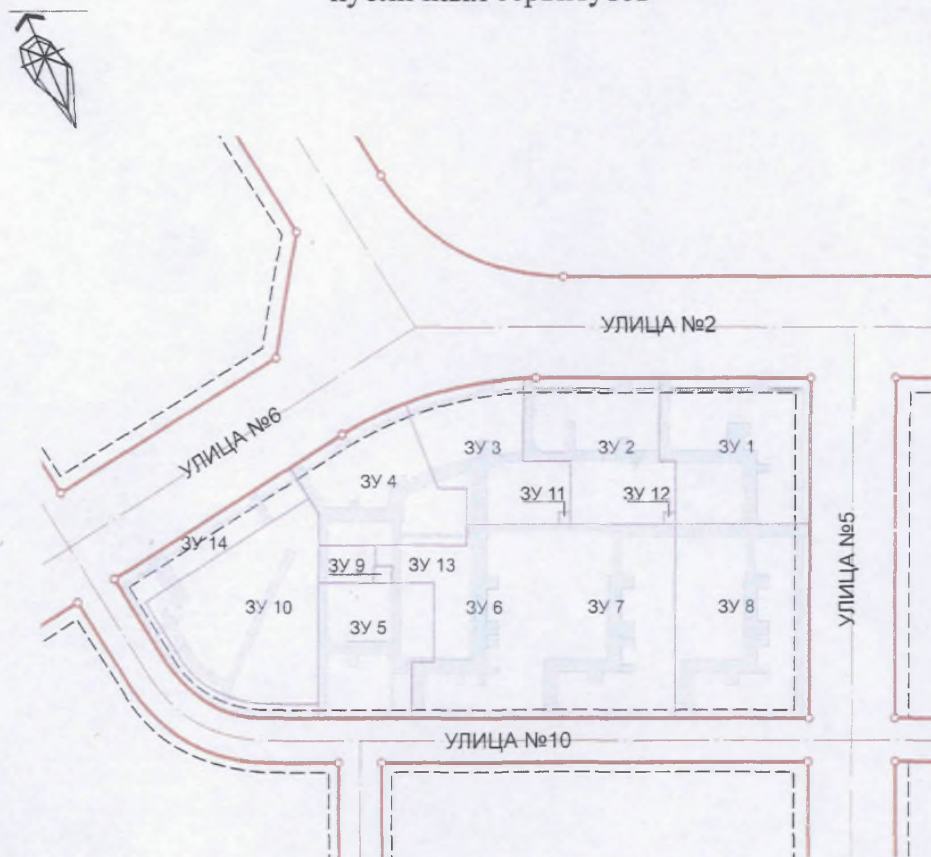
Управляющий Делами
Администрации городского округа
город Уфа Республики Башкортостан








А.М. Бакиева

Приложение № 7
к постановлению Администрации
городского округа город Уфа
Республики Башкортостан
№ 1320 от 09.10. 2017 г.

Чертеж межевания территории квартала № 18 с отображением
красных линий, линий регулирования застройки, границ зон действия
публичных сервитутов



Условные обозначения

-  Красные линии
-  Линии застройки
-  Оси улиц
-  Граница и обозначение участков межевания
-  Границы зон действия публичных сервитутов

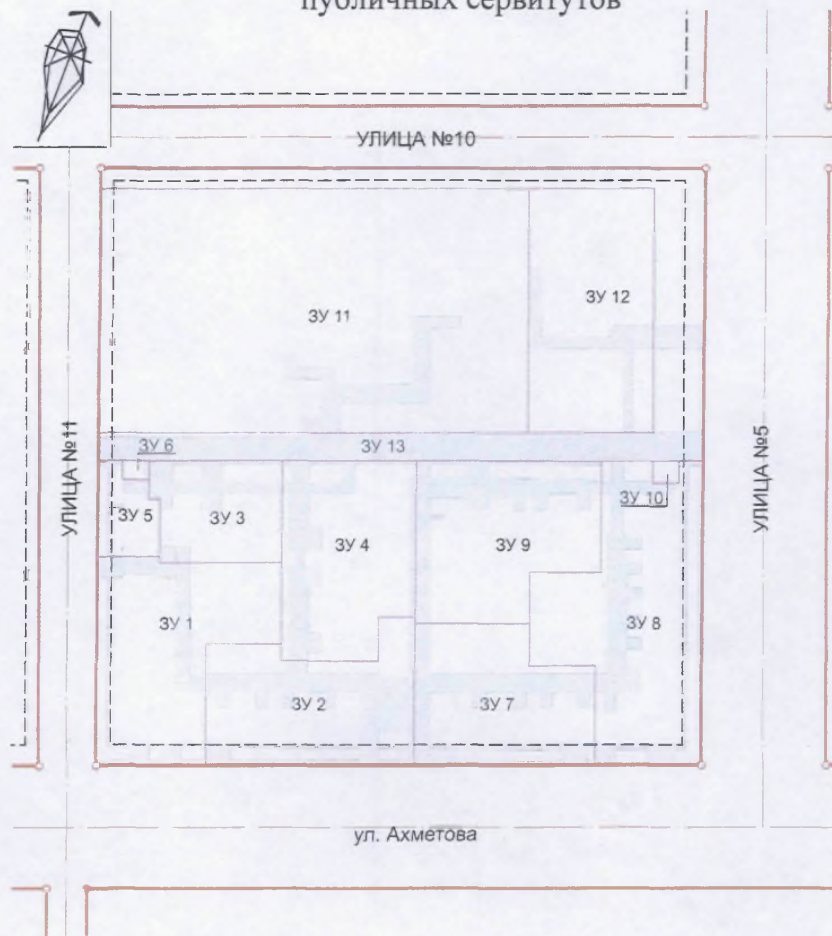
Управляющий Делами
Администрации городского округа
город Уфа Республики Башкортостан








А.М. Бакиева

Приложение № 8
к постановлению Администрации
городского округа город Уфа
Республики Башкортостан
№ 1320 от 09.10.2017 г.

Чертеж межевания территории квартала № 19 с отображением
красных линий, линий регулирования застройки, границ зон действия
публичных сервитутов



Условные обозначения

-  Красные линии
-  Линии застройки
-  Оси улиц
-  Граница и обозначение участков межевания
-  Границы зон действия публичных сервитутов

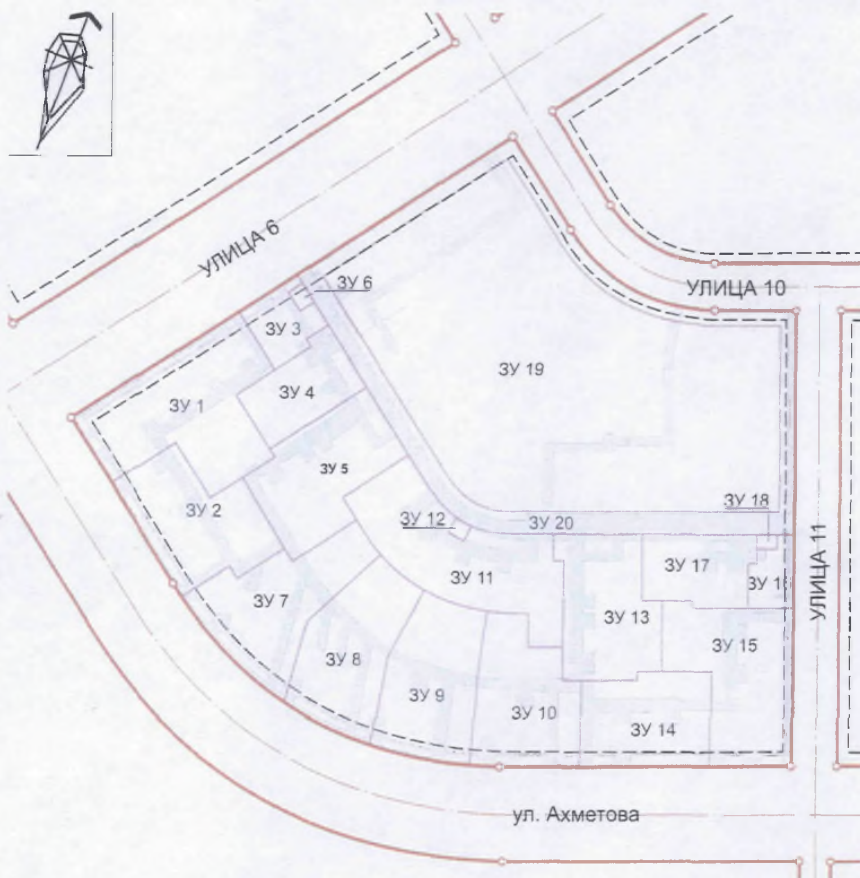
Управляющий Делами
Администрации городского округа
город Уфа Республики Башкортостан








А.М. Бакиева

Приложение № 9
к постановлению Администрации
городского округа город Уфа
Республики Башкортостан
№ 1320 от 09.10.2017 г.

Чертеж межевания территории квартала № 20 с отображением
красных линий, линий регулирования застройки, границ зон действия
публичных сервитутов



Условные обозначения

-  Красные линии
-  Линии застройки
-  Оси улиц
-  Граница и обозначение участков межевания
-  Границы зон действия публичных сервитутов

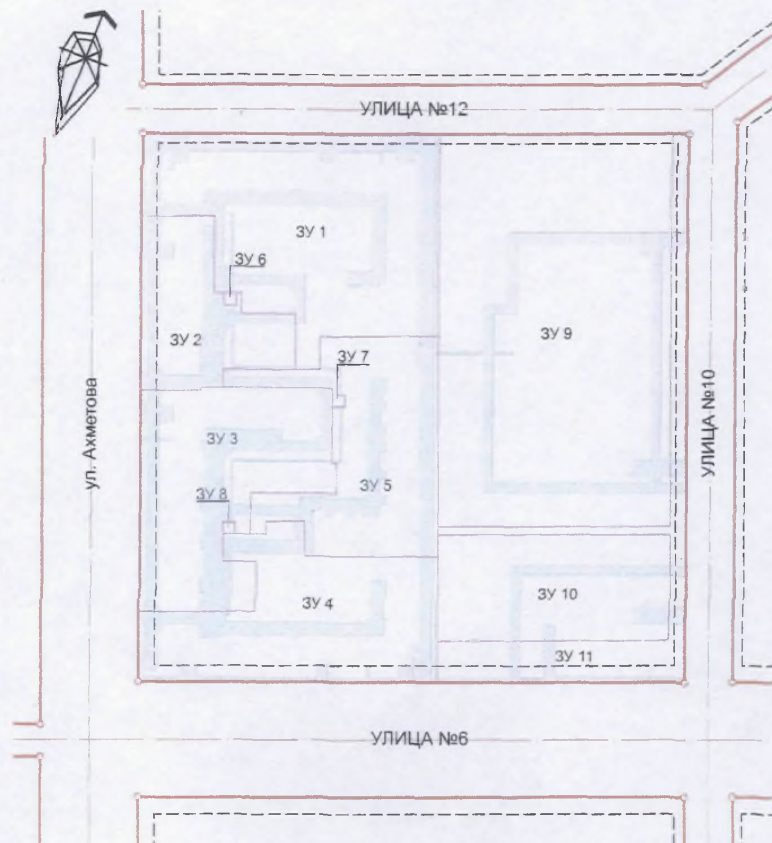
Управляющий Делами
Администрации городского округа
город Уфа Республики Башкортостан








А.М. Бакиева

Приложение № 10
к постановлению Администрации
городского округа город Уфа
Республики Башкортостан
№ 1320 от 09.10. 2017 г.

Чертеж межевания территории квартала № 22 с отображением
красных линий, линий регулирования застройки, границ зон действия
публичных сервитутов



Условные обозначения

-  Красные линии
-  Линии застройки
-  Оси улиц
-  Граница и обозначение участков межевания
-  Границы зон действия публичных сервитутов

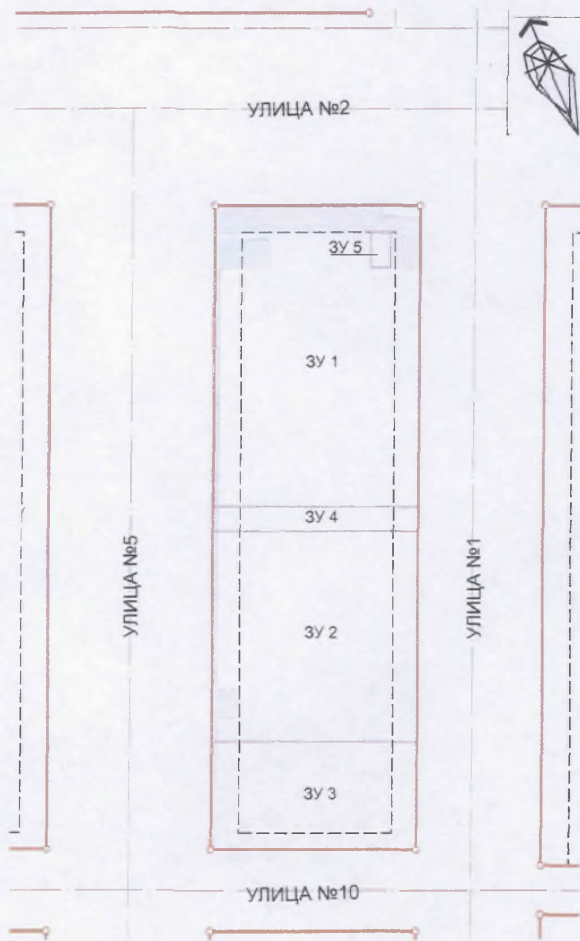
Управляющий Делами
Администрации городского округа
город Уфа Республики Башкортостан








А.М. Бакиева

Приложение № 11
к постановлению Администрации
городского округа город Уфа
Республики Башкортостан
№ 1320 от 09.10.2017 г.

Чертеж межевания территории квартала № 24 с отображением
красных линий, линий регулирования застройки, границ зон действия
публичных сервитутов



Условные обозначения

-  Красные линии
-  Линии застройки
-  Оси улиц
-  Граница и обозначение участков межевания
-  Границы зон действия публичных сервитутов

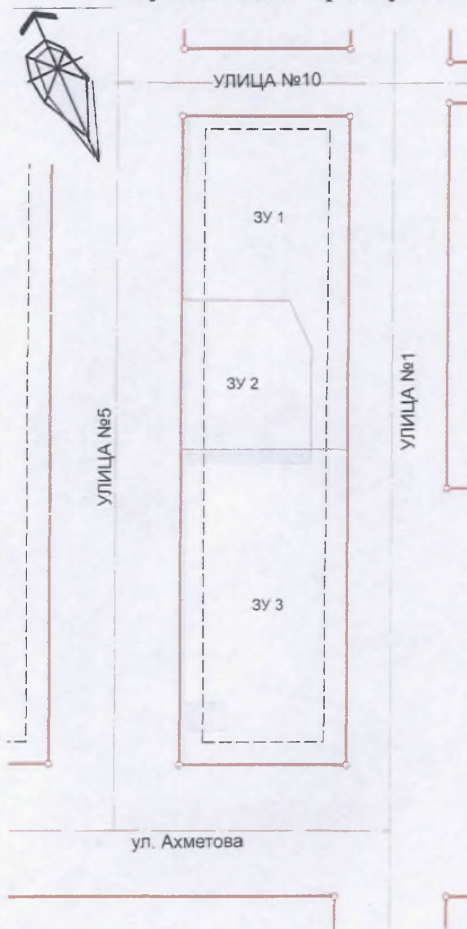
Управляющий Делами
Администрации городского округа
город Уфа Республики Башкортостан








А.М. Бакиева

Приложение № 12
к постановлению Администрации
городского округа город Уфа
Республики Башкортостан
№ 1320 от 09.10. 2017 г.

Чертеж межевания территории квартала № 25 с отображением
красных линий, линий регулирования застройки, границ зон действия
публичных сервитутов



Условные обозначения

-  Красные линии
-  Линии застройки
-  Оси улиц
-  Граница и обозначение участков межевания
-  Границы зон действия публичных сервитутов

Управляющий Делами
Администрации городского округа
город Уфа Республики Башкортостан



А.М. Бакиева