



КАРАР

«30» август 2023г.

№ 1546

ПОСТАНОВЛЕНИЕ

«30» августа 2023г.

О внесении изменений и дополнений в постановление Администрации городского округа город Уфа Республики Башкортостан № 1729 от 12.10.2022г. «Об установлении публичного сервитута на земельный участок, находящийся на территории городского округа город Уфа Республики Башкортостан»

Рассмотрев обращение Общества с ограниченной ответственностью «Башкирские распределительные тепловые сети» (вх. № 01-02-08422/11 от 03.07.2023 г.),

ПОСТАНОВЛЯЮ:

1. Внести изменения в пункты 2, 3 и 5 постановления Администрации городского округа город Уфа Республики Башкортостан № 1729 от 12.10.2022г. «Об установлении публичного сервитута на земельный участок, находящийся на территории городского округа город Уфа Республики Башкортостан»:

1.1. в пункте 2 изменить площадь с «4367 кв. м.» на «4723 кв. м.» в соответствии со схемой приложенной к настоящему постановлению;

1.2. в подпункте 3.1. пункта 3 добавить кадастровый номер «02:55:051401:3163»;

1.3. в подпункте 3.2 пункта 3 исключить кадастровый номер «02:55:051401:5552»;

1.4. пункт 5 изложить в следующей редакции: «Обществу с ограниченной ответственностью «Башкирские распределительные тепловые сети» направить Обществу с ограниченной ответственностью «Ростов – Девелопмент.».

2. Остальные пункты вышеуказанного постановления оставить в прежней редакции.

3. Управлению по взаимодействию со СМИ - пресс - службе Администрации городского округа город Уфа Республики Башкортостан

направить в течение десяти дней с момента подписания настоящее постановление в газету «Вечерняя Уфа» для опубликования в полном объеме.

4. Разместить настоящее постановление на официальном сайте Администрации городского округа город Уфа Республики Башкортостан в информационно-телекоммуникационной сети Интернет.

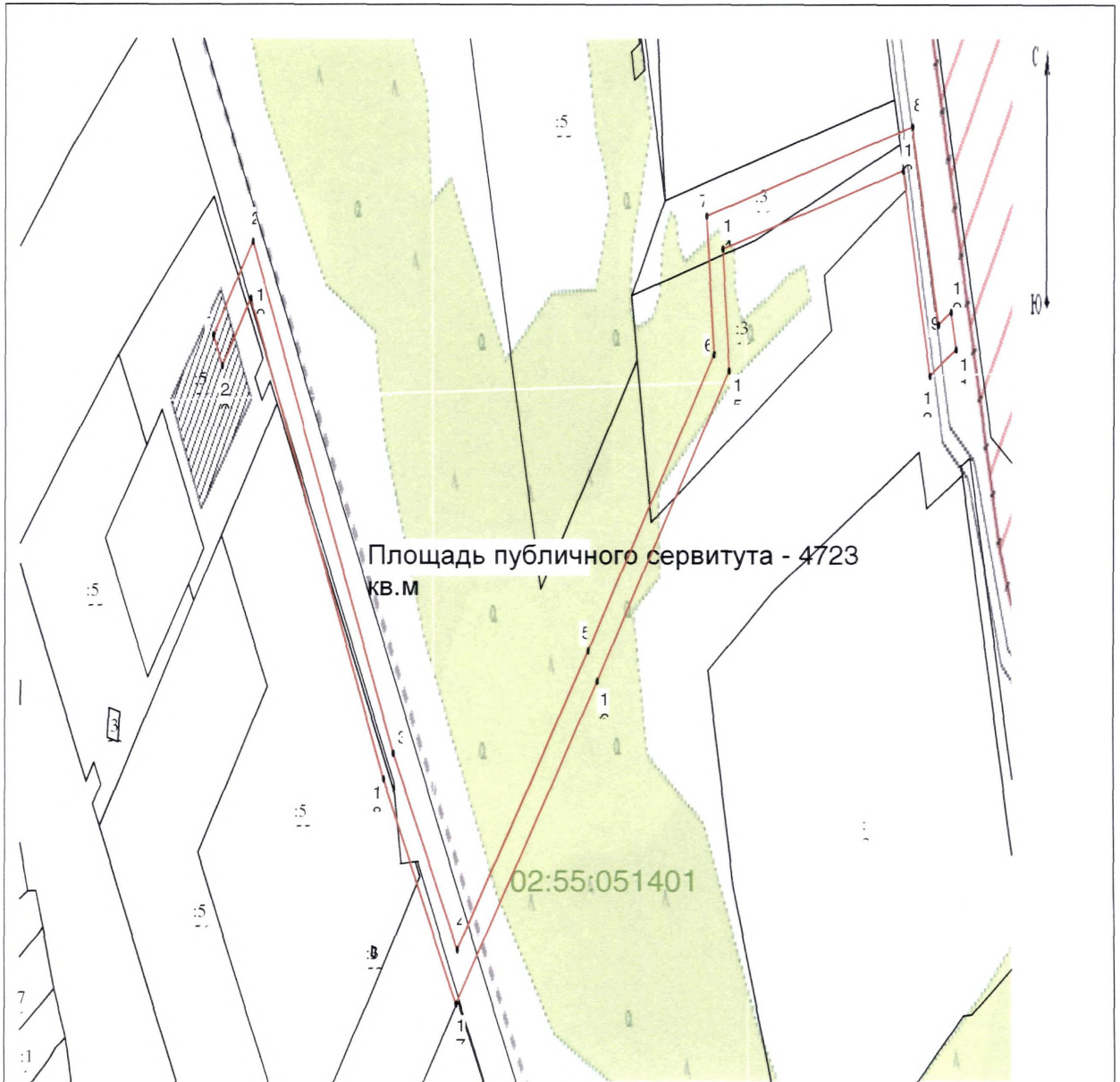
5. Контроль за исполнением настоящего постановления возложить на заместителя главы Администрации городского округа город Уфа Республики Башкортостан Чебакова Е.А.

Глава Администрации
городского округа город Уфа
Республики Башкортостан









Р.Р. Мавлиев

Схема к постановлению
 Администрации городского округа
 город Уфа Республики Башкортостан
 № 1546 от « 30 » 08 2023г.



Масштаб 1:1 500

Используемые условные знаки и обозначения:	
	-граница публичного сервитута
	-граница кадастрового квартала
	- характерная точка публичного сервитута
	- границы земельных участков по сведениям ЕГРН
	- номер существующего земельного участка в кадастровом квартале
	- обозначение кадастрового квартала

№ точки	Координаты публичного сервитута для строительства тепловых сетей до стены объекта «Многоквартирные многоэтажные жилые дома в квартале 8 в западной части жилого района «Затон» Ленинского района ГО г. Уфа РБ. Литер 2»	
	X	Y
1	2	3
1	664 782,67	1 352 439,63
2	664 801,62	1 352 461,96
3	664 698,36	1 352 541,89
4	664 658,62	1 352 578,20
5	664 719,05	1 352 651,96
6	664 778,85	1 352 722,79
7	664 806,87	1 352 718,59
8	664 824,89	1 352 834,55
9	664 784,79	1 352 849,39
10	664 787,45	1 352 856,57
11	664 779,93	1 352 859,33
12	664 774,52	1 352 844,67
13	664 815,98	1 352 829,32
14	664 800,18	1 352 727,68
15	664 775,62	1 352 731,35
16	664 712,89	1 352 657,08
17	664 647,63	1 352 577,27
18	664 693,21	1 352 536,30
19	664 790,11	1 352 460,77
20	664 776,56	1 352 444,79
1	664 782,67	1 352 439,63

S= 4723 кв. м.