

БАШКОРТОСТАН РЕСПУБЛИКАҢЫ

ӨФӨ КАЛАҢЫ  
КАЛА ОКРУГЫ  
ХАКИМИӘТЕ



РЕСПУБЛИКА БАШКОРТОСТАН

АДМИНИСТРАЦИЯ  
ГОРОДСКОГО ОКРУГА  
ГОРОД УФА

**КАРАР**

«14» **апрель** 2015 й. № 1480

**ПОСТАНОВЛЕНИЕ**

«14» **апреля** 2015 г.

Об утверждении проекта межевания территории квартала, ограниченного улицами Крупской, Достоевского, Цюрупы, Кирова в Кировском районе городского округа город Уфа Республики Башкортостан

В соответствии с требованиями статей 41, 43, 46 Градостроительного кодекса Российской Федерации, руководствуясь Правилами землепользования и застройки городского округа город Уфа Республики Башкортостан, утвержденными решением Совета городского округа город Уфа Республики Башкортостан от 22.08.2008 г. № 7/4, на основании постановления главы Администрации городского округа город Уфа Республики Башкортостан № 6623 от 29.12.2009 г. «О мероприятиях по формированию и проведению государственного кадастрового учёта земельных участков, на которых расположены многоквартирные дома» (заказчик: Управление по земельным ресурсам Администрации городского округа город Уфа Республики Башкортостан), заключения Главного управления архитектуры и градостроительства Администрации городского округа город Уфа Республики Башкортостан от 04.03.2015 г., с учетом протокола публичных слушаний от 02.02.2015 г. и заключения о результатах публичных слушаний от 04.02.2015 г. по проекту межевания территории, с целью обеспечения её устойчивого развития,

**ПОСТАНОВЛЯЮ:**

1. Утвердить проект межевания территории квартала, ограниченного улицами Крупской, Достоевского, Цюрупы, Кирова в Кировском районе городского округа город Уфа Республики Башкортостан площадью 3,6 га в составе:

1.1. Чертеж межевания территории с отображением красных линий, линий регулирования застройки, границ земельных участков согласно

приложению № 1;

1.2. Чертеж межевания территории с отображением красных линий, линий регулирования застройки, границ зон действия публичных сервитутов согласно приложению № 2.

2. Информационно-аналитическому управлению – пресс-службе Администрации городского округа город Уфа Республики Башкортостан опубликовать настоящее постановление в газете «Вечерняя Уфа».

3. Отделу информационных технологий и связи Администрации городского округа город Уфа Республики Башкортостан разместить настоящее постановление на официальном сайте Администрации городского округа город Уфа Республики Башкортостан в информационно-телекоммуникационной сети «Интернет».

4. Контроль за исполнением настоящего постановления возложить на первого заместителя главы Администрации городского округа город Уфа Республики Башкортостан А.А. Филиппова.

Глава Администрации  
городского округа город Уфа  
Республики Башкортостан







И.И. Ялалов

Приложение № 1  
к постановлению Администрации  
городского округа город Уфа  
Республики Башкортостан  
№ 1480 от 14.04. 2015 г.

Чертеж межевания территории с отображением красных линий, линий регулирования застройки,  
границ земельных участков

УСЛОВНЫЕ ОБОЗНАЧЕНИЯ

-  Красные линии
-  Границы земельных участков  
Номер земельного участка
-  Образующие земельные участки
-  Сохраняемые земельные участки
-  Границы участков изъятия



Управляющий Делами  
Администрации городского округа  
город Уфа Республики Башкортостан







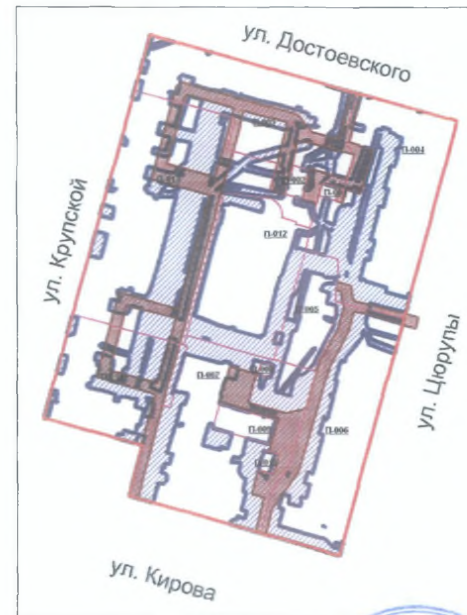
А.М. Бакиева

Приложение № 2  
к постановлению Администрации  
городского округа город Уфа  
Республики Башкортостан  
№ 1480 от 14.04.2015 г.

Чертеж межевания территории с отображением красных линий, линий регулирования застройки, границ зон действия публичных сервитутов

**УСЛОВНЫЕ ОБОЗНАЧЕНИЯ**

-  Красные линии
-  Границы зон действия публичных сервитутов - проезды
-  Границы зон действия публичных сервитутов - инж.сети
-  Границы земельных участков
- п-001 Номер земельного участка



Управляющий Делами  
Администрации городского округа  
город Уфа Республики Башкортостан



А.М. Бакиева