

БАШКОРТОСТАН РЕСПУБЛИКАҒЫ

ӨФӨ КАЛАҒЫ  
КАЛА ОКРУГЫ  
ХАКИМИӘТЕ



РЕСПУБЛИКА БАШКОРТОСТАН

АДМИНИСТРАЦИЯ  
ГОРОДСКОГО ОКРУГА  
ГОРОД УФА

**КАРАР**

«14» **апрель** 20**15** й. № **1473**

**ПОСТАНОВЛЕНИЕ**

«14» **апреля** 20**15** г.

Об утверждении проекта межевания территории квартала, ограниченного улицами Ахметова, Рычкова, Шмидта, переулком Запорожским в Ленинском районе городского округа город Уфа Республики Башкортостан

В соответствии с требованиями статей 41, 43, 46 Градостроительного кодекса Российской Федерации, руководствуясь Правилами землепользования и застройки городского округа город Уфа Республики Башкортостан, утвержденными решением Совета городского округа город Уфа Республики Башкортостан от 22.08.2008 г. № 7/4, на основании постановления главы Администрации городского округа город Уфа Республики Башкортостан № 6623 от 29.12.2009 г. «О мероприятиях по формированию и проведению государственного кадастрового учёта земельных участков, на которых расположены многоквартирные дома» (заказчик: Управление по земельным ресурсам Администрации городского округа город Уфа Республики Башкортостан), заключения Главного управления архитектуры и градостроительства Администрации городского округа город Уфа Республики Башкортостан от 16.02.2015 г., с учетом протокола публичных слушаний от 26.01.2015 г. и заключения о результатах публичных слушаний от 29.01.2015 г. по проекту межевания территории, с целью обеспечения её устойчивого развития,

**ПОСТАНОВЛЯЮ:**

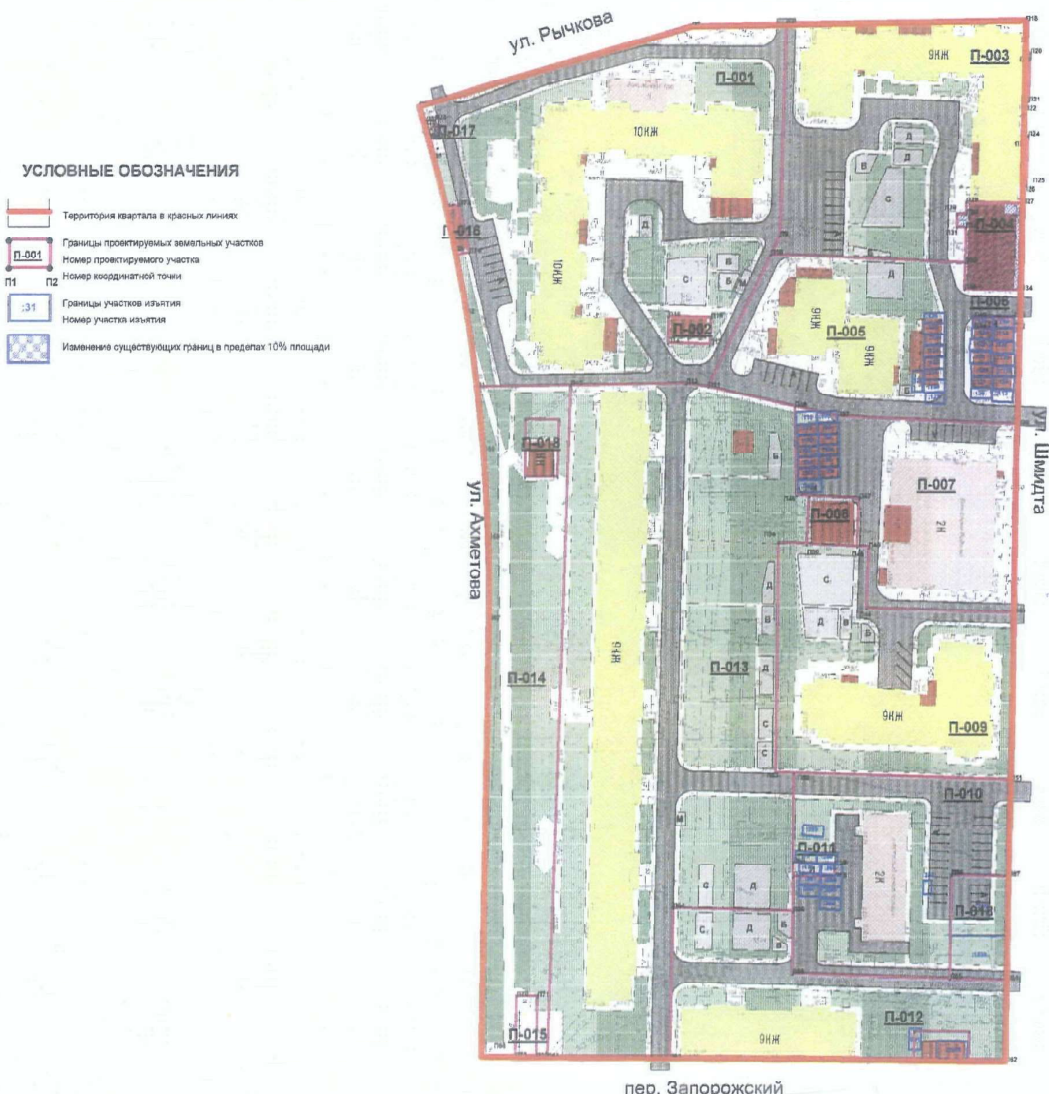
1. Утвердить проект межевания территории квартала, ограниченного улицами Ахметова, Рычкова, Шмидта, переулком Запорожским в Ленинском районе городского округа город Уфа Республики Башкортостан, площадью 4,72 га в составе:

1.1. Чертеж межевания территории с отображением красных линий, линий регулирования застройки, границ земельных участков согласно



Приложение № 1  
к постановлению Администрации  
городского округа город Уфа  
Республики Башкортостан  
№ 1473 от 14.04. 2015 г.

Чертеж межевания территории с отображением красных линий, линий  
регулирования застройки, границ земельных участков



Управляющий Делами  
Администрации городского округа  
город Уфа Республики Башкортостан






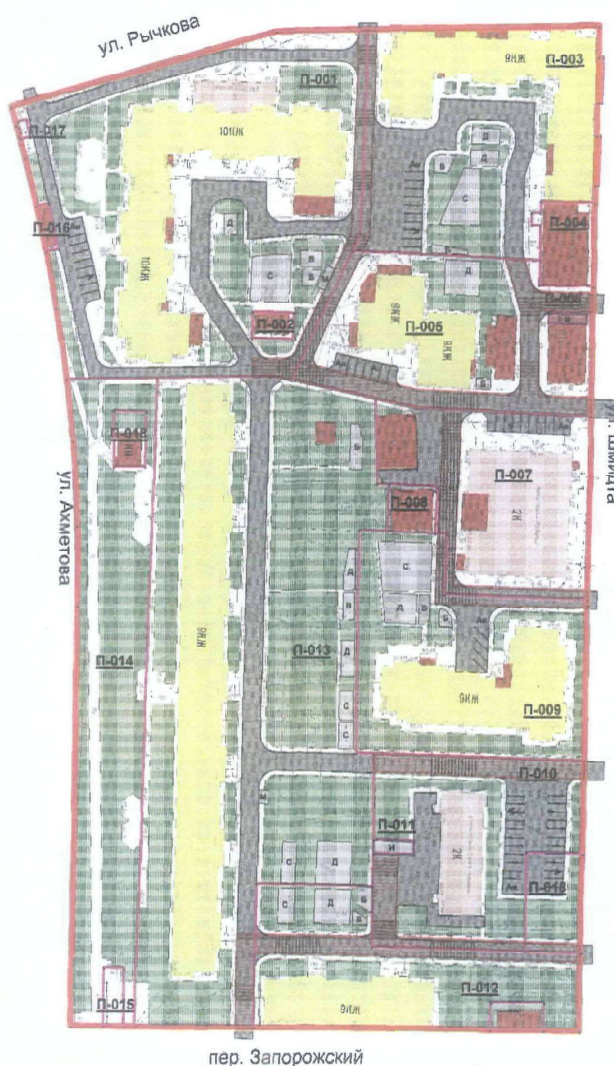
А.М. Бакиева

Приложение № 2  
к постановлению Администрации  
городского округа город Уфа  
Республики Башкортостан  
№ 1473 от 14.04. 2015 г.

Чертеж межевания территории с отображением красных линий, линий регулирования застройки, границ зон действия публичных сервитутов

Условные обозначения

-  Территория квартала в красных линиях
-  Проектируемые земельные участки
-  Зона действия публичных сервитутов. Проезды



Управляющий Делами  
Администрации городского округа  
город Уфа Республики Башкортостан



А.М. Бакиева

**Регистрационная информация о документе**

**Администрация ГО г. Уфа РБ**

1473 от 14.04.2015

Контрольная дата:

Резолюция: