



КАРАР

«21» ИЮНЬ 2022г.

№ 941

ПОСТАНОВЛЕНИЕ

«21» ИЮНЯ 2022г.

Об утверждении проекта внесения изменений в утвержденный проект межевания территории, ограниченной улицами Охотников, Пограничников, Рыбацкой и переулком Удачным в Калининском районе городского округа город Уфа Республики Башкортостан

В соответствии с требованиями статей 41, 42, 43, 46 Градостроительного кодекса Российской Федерации, руководствуясь Правилами землепользования и застройки городского округа город Уфа Республики Башкортостан, утвержденными решением Совета городского округа город Уфа Республики Башкортостан от 22.08.2008 г. № 7/4, на основании постановления Администрации городского округа город Уфа Республики Башкортостан от 16.08.2021 г. № 923 «О разработке проекта внесения изменений в утвержденный проект межевания территории, ограниченной улицами Охотников, Пограничников, Рыбацкой и переулком Удачным в Калининском районе городского округа город Уфа Республики Башкортостан» (заказчик: Сайранов Станислав Валерьевич), в соответствии с постановлением Правительства Республики Башкортостан от 08.04.2022 г. № 144 «Об особенностях градостроительной деятельности в Республике Башкортостан», с учетом заключения Главного управления архитектуры и градостроительства Администрации городского округа город Уфа Республики Башкортостан (№ 7-6107/ПР от 08.06.2022 г.), с целью обеспечения ее устойчивого развития,

ПОСТАНОВЛЯЮ:

1. Утвердить внесение изменений в утвержденный проект межевания территории, ограниченной улицами Охотников, Пограничников, Рыбацкой и переулком Удачным в Калининском районе городского округа город Уфа Республики Башкортостан, площадью 0,1 га в составе (основная часть):

1.1. Чертеж межевания территории с отображением границ планируемых и существующих элементов планировочной структуры, утверждаемых красных линий в составе проекта планировки, линий отступа от красных линий в целях определения мест допустимого размещения зданий, строений, сооружений, границ образуемых и (или) изменяемых земельных участков, условных номеров образуемых земельных участков; ведомость земельных участков, согласно приложениям № 1, 1.1;

1.2. Перечень и сведения о площади образуемых земельных участков, в том числе возможные способы их образования, видах разрешенного использования образуемых земельных участков в соответствии с проектом межевания территории, согласно приложению № 2;

1.3. Сведения о границах территории, в отношении которой утверждается проект межевания, содержащие перечень координат характерных точек этих границ в системе координат, используемой для ведения Единого государственного реестра недвижимости, согласно приложению № 3.

2. Проектом внесения изменений в утвержденный проект межевания территории, ограниченной улицами Охотников, Пограничников, Рыбацкой и переулком Удачным в Калининском районе городского округа город Уфа Республики Башкортостан:

- резервирование и (или) изъятие для государственных или муниципальных нужд земельных участков не предусмотрено;
- образование земельных участков, которые будут отнесены к территориям общего пользования или имуществу общего пользования, в том числе в отношении которых предполагается резервирование и (или) изъятие для государственных или муниципальных нужд, не предусмотрено;
- границы публичных сервитутов не определены.

3. Опубликовать настоящее постановление в установленном порядке и разместить на официальном сайте Администрации городского округа город Уфа Республики Башкортостан в информационно-телекоммуникационной сети «Интернет».

4. Контроль за исполнением настоящего постановления возложить на заместителя главы Администрации городского округа город Уфа Республики Башкортостан К.И. Чистякова.

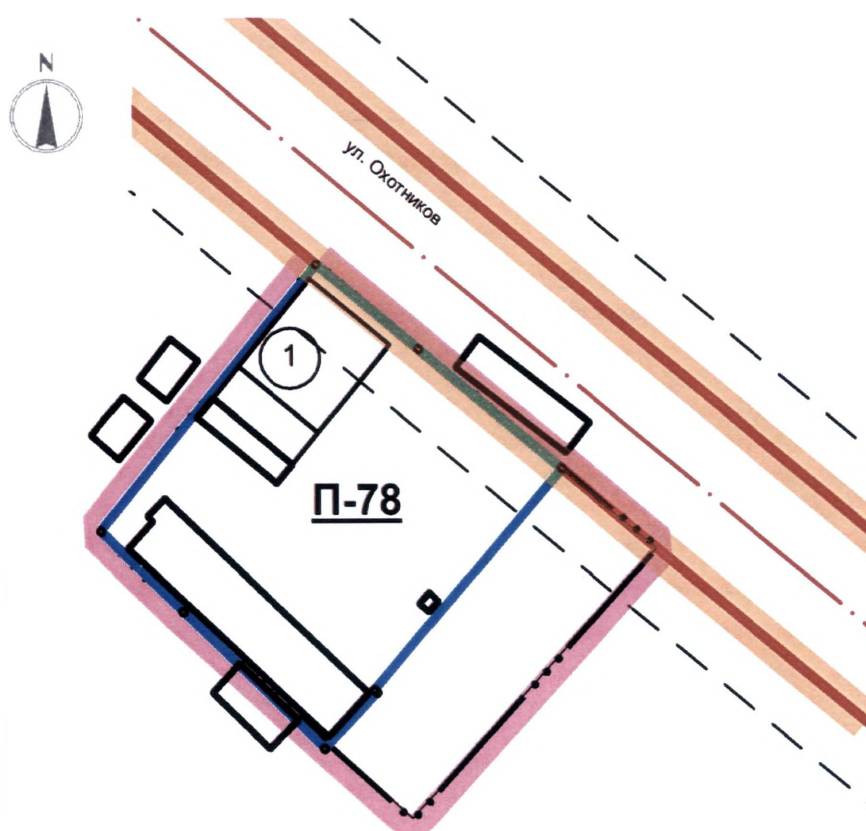
Глава Администрации  
городского округа город Уфа  
Республики Башкортостан










Р.Р. Мавлиев

Приложение № 1  
к постановлению Администрации  
городского округа город Уфа  
Республики Башкортостан  
№ 971 от 21.06. 2022 г.

Чертеж межевания территории с отображением границ планируемых и существующих элементов планировочной структуры, утверждаемых красных линий в составе проекта планировки, линий отступа от красных линий в целях определения мест допустимого размещения зданий, строений, сооружений, границ образуемых и (или) изменяемых земельных участков, условных номеров образуемых земельных участков



**Условные обозначения**

-  Границы проектирования
-  Красные линии
-  Ось улиц
-  Линия отступа от красных линий
-  Граница существующих элементов планировочной структуры \*
-  Граница изменяемого земельного участка, условный номер участка
-  \* Границы планируемых и существующих элементов планировочной структуры совпадают

Приложение № 1.1  
к постановлению  
Администрации  
городского округа город Уфа  
Республики Башкортостан  
№ 971 от 21.06. 2022 г.

## Ведомость земельных участков

№ участка	Назначение участка	Вид разрешенного использования земельного участка	Площадь, кв.м.	Примечание
1	2	3	4	5
П-78	Для размещения индивидуального жилого дома и надворных построек	Для индивидуального жилищного строительства	728,44	Изменяемый

Приложение № 2  
к постановлению Администрации  
городского округа город Уфа  
Республики Башкортостан  
№ 941 от 21.06. 2022 г.

Перечень и сведения о площади образуемых земельных участков,  
в том числе возможные способы их образования, видах разрешенного  
использования образуемых земельных участков в соответствии с проектом  
межевания территории

№ участка	Назначение участка	Вид разрешенного использования земельного участка	Площадь части земельного участка, кв.м.	Способ образования
1	2	3	4	5
П-78	Для размещения индивидуального жилого дома и надворных построек	Для индивидуального жилищного строительства	281,11	перераспределение
			447,33	присоединение

Способ образования земельных участков – в соответствии с Земельным кодексом Российской Федерации.

Приложение № 3  
к постановлению Администрации  
городского округа город Уфа  
Республики Башкортостан  
№ 971 от 21.06. 2022 г.

Сведения о границах территории, в отношении которой утверждается проект межевания, содержащие перечень координат характерных точек этих границ в системе координат, используемой для ведения Единого государственного реестра недвижимости

№ точки	Координата X(МСК02)	Координата Y(МСК02)
1	2	3
1	668601,43	1373730,14
2	668579,15	1373758,06
3	668557,13	1373738,63
4	668573,48	1373719,81
5	668579,82	1373712,98