



КАРАР

«11» ИЮНЬ 2021 й.

№ 615

ПОСТАНОВЛЕНИЕ

«11» ИЮНЯ 2021 г.

Об утверждении изменений в утвержденный проект планировки и проект межевания территории квартала, ограниченного улицами Пархоменко, Кировоградской, Большой Гражданской, бульваром Ибрагимов в Советском районе городского округа город Уфа Республики Башкортостан

В соответствии с требованиями статей 41, 42, 43, 46 Градостроительного кодекса Российской Федерации, руководствуясь Правилами землепользования и застройки городского округа город Уфа Республики Башкортостан, утвержденными решением Совета городского округа город Уфа Республики Башкортостан от 22.08.2008 г. № 7/4, на основании постановления Администрации городского округа город Уфа Республики Башкортостан от 29.12.2018 г. № 2024 «О внесении изменений в утвержденный проект планировки и проект межевания территории квартала, ограниченного улицами Пархоменко, Кировоградской, Большой Гражданской, бульваром Ибрагимов в Советском районе городского округа город Уфа Республики Башкортостан» (заказчик: Акционерное общество «Уфимский завод эластомерных материалов, изделий и конструкций»), с учетом протокола общественных обсуждений от 12.08.2020 г. и заключения о результатах общественных обсуждений от 12.08.2020 г. по проекту планировки и проекту межевания территории, с целью обеспечения её устойчивого развития,

ПОСТАНОВЛЯЮ:

1. Утвердить изменения в утвержденный проект планировки территории квартала, ограниченного улицами Пархоменко, Кировоградской, Большой Гражданской, бульваром Ибрагимов в Советском районе

городского округа город Уфа Республики Башкортостан, площадью 11,08 га в составе (основная часть):

1.1. Чертеж планировки территории с отображением границ существующих и планируемых элементов планировочной структуры, красных линий, согласно приложению № 1;

1.2. Чертеж планировки территории с отображением границ зон планируемого размещения объектов капитального строительства, сохраняемых и планируемых к размещению объектов капитального строительства; экспликация зданий и сооружений, согласно приложению № 2, 2.1;

1.3. Положение о характеристиках планируемого развития территории, в том числе о плотности и параметрах застройки территории, о характеристиках объектов капитального строительства жилого, производственного, общественно-делового и иного назначения и необходимых для функционирования таких объектов и обеспечения жизнедеятельности граждан объектов коммунальной, транспортной, социальной инфраструктур, необходимых для развития территории квартала, ограниченного улицами Пархоменко, Кировоградской, Большой Гражданской, бульваром Ибрагимова в Советском районе городского округа город Уфа Республики Башкортостан, согласно приложению № 3;

1.4. Положение об очередности планируемого развития территории, содержащие этапы проектирования, строительства, реконструкции объектов капитального строительства жилого, производственного, общественно-делового и иного назначения и этапы строительства, реконструкции необходимых для функционирования таких объектов и обеспечения жизнедеятельности граждан объектов коммунальной, транспортной, социальной инфраструктур, согласно приложению № 4.

2. Утвердить изменения в утвержденный проект межевания территории квартала, ограниченного улицами Пархоменко, Кировоградской, Большой Гражданской, бульваром Ибрагимова в Советском районе городского округа город Уфа Республики Башкортостан, площадью 11,08 га в составе (основная часть):

2.1. Чертеж межевания территории с отображением границ планируемых и существующих элементов планировочной структуры, утверждаемых красных линий в составе проекта планировки, линий отступа от красных линий в целях определения мест допустимого размещения зданий, строений, сооружений, границ образуемых и (или) изменяемых земельных участков, условных номеров образуемых земельных участков; ведомость земельных участков, согласно приложениям № 5, 5,1;

2.2. Чертеж межевания территории с отображением границ публичных сервитутов, согласно приложению № 6;

2.3. Перечень и сведения о площади образуемых земельных участков, в том числе возможные способы их образования, видах разрешенного

использования образуемых земельных участков в соответствии с проектом планировки территории, согласно приложению № 7;

2.4. Перечень и сведения о площади образуемых земельных участков, которые будут отнесены к территориям общего пользования или имуществу общего пользования, в том числе в отношении которых предполагаются резервирование и (или) изъятие для государственных или муниципальных нужд, согласно приложению № 8;

2.5. Сведения о границах территории, в отношении которой утверждается проект межевания, содержащие перечень координат характерных точек этих границ в системе координат, используемой для ведения Единого государственного реестра недвижимости, согласно приложению № 9.

3. Проектом внесения изменений в утвержденный проект межевания территории квартала, ограниченного улицами Пархоменко, Кировоградской, Большой Гражданской, бульваром Ибрагимова в Советском районе городского округа город Уфа Республики Башкортостан резервирование и (или) изъятие для государственных или муниципальных нужд земельных участков не предусмотрено.

4. Опубликовать настоящее постановление в установленном порядке и разместить на официальном сайте Администрации городского округа город Уфа Республики Башкортостан в информационно-телекоммуникационной сети «Интернет».

5. Контроль за исполнением настоящего постановления возложить на заместителя главы Администрации городского округа город Уфа Республики Башкортостан Р.А. Муслимова.

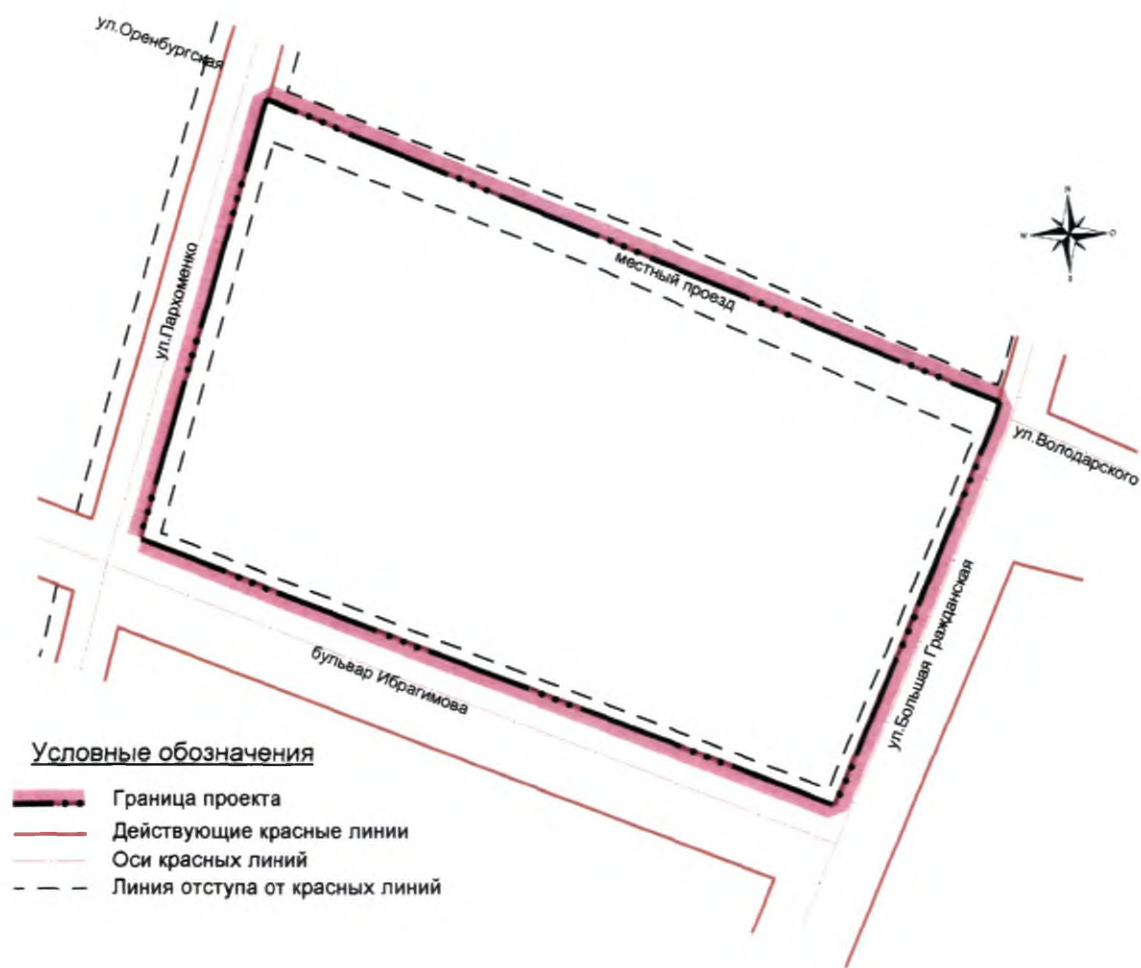
Глава Администрации  
городского округа город Уфа  
Республики Башкортостан



С.Н. Греков

Приложение № 1  
к постановлению Администрации  
городского округа город Уфа  
Республики Башкортостан  
№ 615 от 11.06.2021 г.

Чертеж планировки территории с отображением границ существующих и планируемых элементов планировочной структуры, красных линий



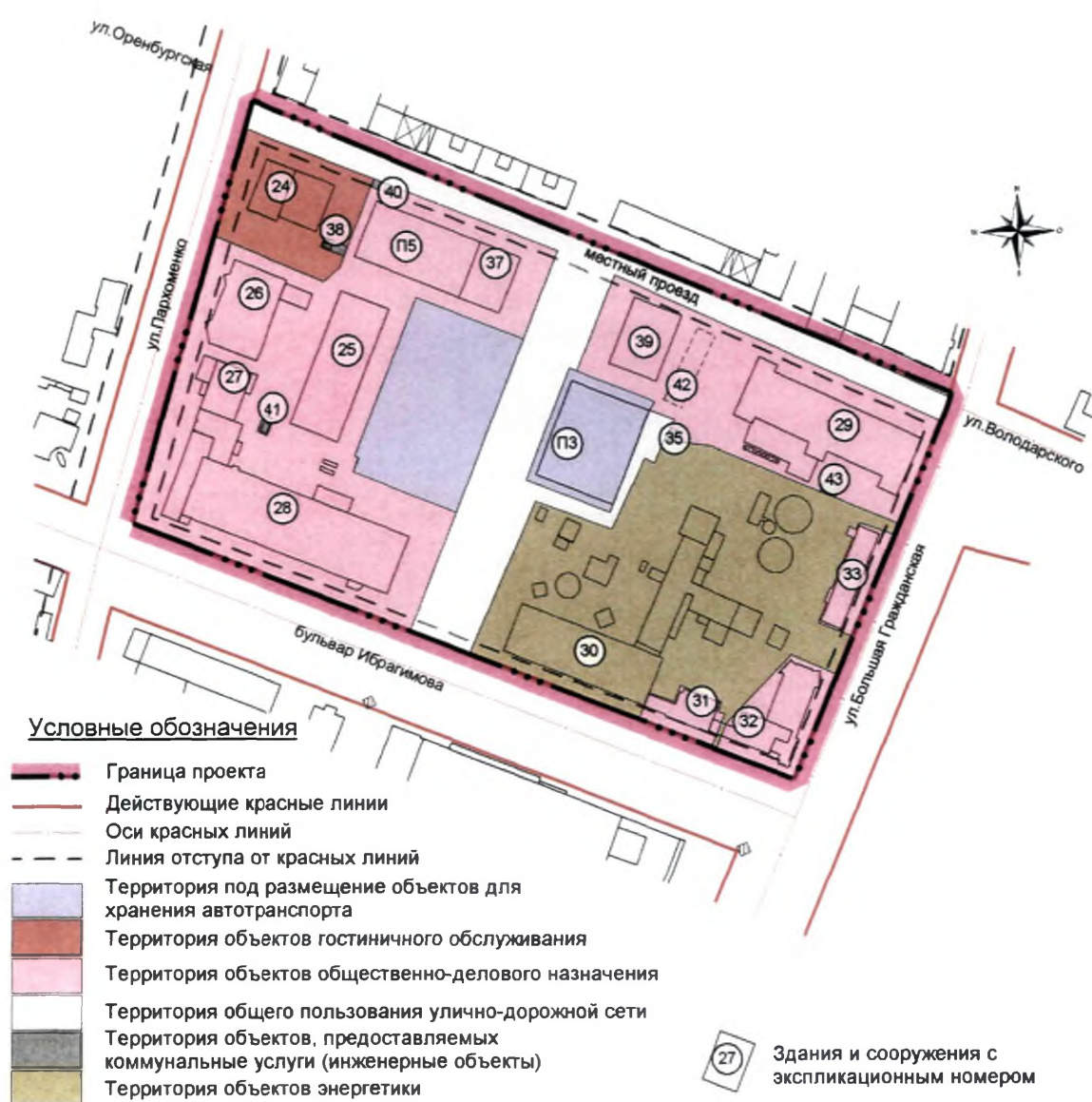
Управляющий делами  
Администрации городского округа  
город Уфа Республики Башкортостан



А.М. Бакиева

Приложение № 2  
к постановлению Администрации  
городского округа город Уфа  
Республики Башкортостан  
№ 615 от 11.06. 2021 г.

Чертеж планировки территории с отображением границ зон планируемого размещения объектов капитального строительства, сохраняемых и планируемых к размещению объектов капитального строительства



Управляющий делами  
Администрации городского округа  
город Уфа Республики Башкортостан



А.М. Бакиева

Приложение № 2.1  
к постановлению Администрации  
городского округа город Уфа  
Республики Башкортостан  
№ 615 от 11.06. 2021 г.

Экспликация зданий и сооружений

Номер по экспликации	Наименование и обозначение
Литер ПЗ	Проектируемый многоуровневый паркинг на 435 маш/мест
Литер П5	Проектируемый многоуровневый паркинг на 292 маш/мест
Литер 24	Проектируемая гостиница с номерным фондом «Апартаменты» со встроенными помещениями, в том числе фитнес-центр, и подземным паркингом на 100 маш/мест
Литер 25	Торгово-выставочный центр DNS с подземным паркингом на 50 маш/мест
Литер 26	Существующее здание автосалона «ТрансТехСервис»
Литер 27	Существующее здание бизнес центра «Маяк»
Литер 28	Многофункциональный торгово-офисный комплекс «ЯЙ»
Литер 29	Реконструируемое производственное здание под административно-офисные помещения («Дом науки и технологии») с крытым паркингом на 12 маш/мест
Литер 30	Существующий производственный корпус котельной «Баш РТС»
Литер 31	Существующее административное здание «Главное бюро медико-социальной экспертизы по Республике Башкортостан»
Литер 32	Существующее административное здание «Башкортостанская таможня»
Литер 33	Существующее административное здание (лечебно-оздоровительный комплекс «Энергетик»)
Литер 35	Проектируемая ТП, РП
Литер 37	Проектируемое административное здание
Литер 38	Проектируемая ТП, РП
Литер 39	Проектируемое административное здание
Литер 40	Существующее ТП
Литер 41	Существующее ТП
Литер 42	Проектируемые резервуары пожаротушения
Литер 43	Проектируемая ТП

Управляющий делами  
Администрации городского округа  
город Уфа Республики Башкортостан



А.М. Бакиева

Приложение № 3  
к постановлению Администрации  
городского округа город Уфа  
Республики Башкортостан  
№ 615 от 11.06. 2021 г.

Положение о характеристиках планируемого развития территории, в том числе о плотности и параметрах застройки территории, о характеристиках объектов капитального строительства жилого, производственного, общественно-делового и иного назначения и необходимых для функционирования таких объектов и обеспечения жизнедеятельности граждан объектов коммунальной, транспортной, социальной инфраструктур, необходимых для развития территории квартала, ограниченного улицами Пархоменко, Кировоградской, Большой Гражданской, бульваром Ибрагимова в Советском районе городского округа город Уфа Республики Башкортостан

1. Основание для разработки проекта.

Проект внесения изменений в утвержденный проект планировки и проект межевания территории квартала, ограниченного улицами Пархоменко, Кировоградской, Большой Гражданской, бульваром Ибрагимова в Советском районе городского округа город Уфа Республики Башкортостан, разработан на основании постановления Администрации городского округа город Уфа Республики Башкортостан от 29.12.2018 г. № 2024 «О внесении изменений в утвержденный проект планировки и проект межевания территории квартала, ограниченного улицами Пархоменко, Кировоградской, Большой Гражданской, бульваром Ибрагимова в Советском районе городского округа город Уфа Республики Башкортостан».

2. Современное использование территории.

Территория проектирования в границах красных линий составляет 11,08 га.

На момент проектирования на территории расположены следующие объекты:

- по улице Пархоменко: здания завода «УЗЭМИК», автосалона «Транстехсервис» и бизнес-центра «Маяк»;

- по бульвару Ибрагимова: здания многофункционального комплекса «ЯЙ», ФКУ «ГБ МСЭ по РБ» Минтруда России, Башкортостанской таможни и котельная ООО «БашРТС»;

- по улице Большой Гражданской: здание лечебно-оздоровительного комплекса «Энергетик»;



- по местному проезду: производственное здание «Дом науки и технологии».

В центральной части проектируемой территории расположены торгово-выставочный центр «DNS» и наземная открытая парковка.

В настоящее время улично-дорожная сеть на территории проектирования сформирована. Имеется организованное транспортное обслуживание населения. Обслуживание территории общественным транспортом осуществляется по улицам Пархоменко, Большая Гражданская и бульвару Ибрагимова: автобусное сообщение и движение маршрутного такси осуществляется по улицам Пархоменко, Большая Гражданская и бульвару Ибрагимова, трамвайное и троллейбусное сообщение - по улице Большая Гражданская и бульвару Ибрагимова.

### 3. Определение параметров планируемого строительства.

Проектом предусмотрено внесение ряда изменений в ранее утвержденную документацию по планировке территории.

Проектом предлагается по улице Пархоменко путем сноса здания «УЗЭМИК» размещение гостиницы с номерным фондом «Апартаменты» на 170 мест с подземным паркингом на 100 маш/мест (литер 24). На 1-3 этажах данного комплекса размещаются встроенные помещения под объекты обслуживания, фитнес-центр.

В центральной части проектируемой территории проектом предусмотрена корректировка границ земельных участков с иным размещением объектов капитального строительства с изменением технико-экономических показателей объектов. Проектом предлагается формирование пешеходного бульвара, соединяющего местный проезд (в створе улицы Володарского) с бульваром Ибрагимова. Также предусмотрено размещение вдоль местного проезда двух административных зданий (литеры 37 и 39), многоуровневого 5-этажного паркинга на 435 маш/мест (литер П3), многоуровневого 2-этажного паркинга на 292 маш/мест (литер П5), а в центральной части территории и вдоль формируемого пешеходного бульвара наземной открытой парковки на 568 маш/мест.

Общая площадь объектов общественно-делового назначения по проекту составляет 135,84 тыс. кв.м. Общая площадь многоуровневых паркингов – 18,4 тыс. кв.м.

Очередность строительства:

1 очередь: гостиница с номерным фондом «Апартаменты» со встроенными помещениями, в том числе фитнес-центр, и подземным паркингом на 100 маш/мест (литер 24), реконструкция производственного здания под административно-офисные помещения («Дом науки и технологии») (литер 29), ТП, РП (литер 38), резервуары пожаротушения (литер 42), ТП (литер 43).



2 очередь: многоуровневый паркинг на 435 маш/мест (литер ПЗ), многоуровневый паркинг на 292 маш/мест (литер П5), ТП, РП (литер 35), административные здания (литер 37 и 39).

#### 4. Система социального обслуживания.

На территории проектирования размещение жилой застройки не предусмотрено. Существующие и размещаемые объекты обслуживания ориентированы на население прилегающей жилой территории.

#### 5. Система транспортного обслуживания и пешеходного движения.

Структура улично-дорожной сети принята в соответствии с ранее утвержденной документацией по планировке территории и с учетом существующего положения.

Территория проектирования ограничена улицами, имеющими следующие категории: улица Пархоменко, бульвар Ибрагимов и улица Большая Гражданская - магистральные улицы районного значения регулируемого движения, местный проезд – основной проезд.

Въезды на территорию проектируемого квартала предполагаются со всех ограничивающих участков улиц.

Транспортная связь с другими частями района и городом осуществляется по трем основным улицам: Пархоменко, Большая Гражданская и бульвар Ибрагимов.

Автобусное сообщение и движение маршрутного такси осуществляется по улицам Пархоменко, Большая Гражданская и бульвару Ибрагимов, трамвайное и троллейбусное сообщение - по улице Большая Гражданская и бульвару Ибрагимов. На основных линиях движения общественного транспорта (рельсового и безрельсового) размещены остановки общественного транспорта с нормативным радиусом пешеходной доступности.

Для движения пешеходов вдоль всех улиц на территории проектирования предусмотрены тротуары. Для пересечения пешеходами проезжей части размещены наземные пешеходные переходы на перекрестках улиц.

Проектом предлагается формирование пешеходного бульвара, соединяющего местный проезд (в створе улицы Володарского) с бульваром Ибрагимов.

Для движения велосипедистов по бульвару Ибрагимов предусмотрены велосипедные дорожки.

Пересечение улиц предусмотрено в виде регулируемых (светофорных) перекрестков.

Размещение стояночных мест постоянного и временного хранения предусмотрено в границах проектирования. Вдоль местного проезда

предлагается разместить многоуровневый 5-этажный паркинг на 435 маш/мест и многоуровневый 2-этажный паркинг на 292 маш/мест.

Также на проектируемой территории предусмотрены наземные открытые парковки в количестве 772 маш/мест.

Проектируемые паркинги и наземные открытые парковки предназначены как для существующей и вновь проектируемой общественной застройки на проектируемой территории, так и для населения ранее запроектированной жилой застройки, расположенной севернее территории проектирования.

Всего на территории проектирования размещено 1661 маш/мест.

6. Обеспечение условий жизнедеятельности маломобильных групп населения.

Проектом предусмотрены условия беспрепятственного и удобного передвижения инвалидов и маломобильных групп населения по проектируемой территории с учетом требований действующих нормативов.

На участках пути движения посетителей с проездами для транспорта на дорогах предусмотрено устройство ограничительной разметки пешеходных путей движения. Транспортные проезды и пешеходные дороги на пути к объектам, посещаемыми инвалидами, совмещены с учетом требований к параметрам путей движения.

Ширина пути движения на участке при встречном движении инвалидов на креслах-колясках составляет 2 м. Пути движения для проезда инвалидов на креслах-колясках запроектированы по следующим параметрам – продольный уклон – 5 %, - поперечный уклон – 1-2 %. Съезд с тротуара предусмотрен с увеличением продольного уклона до 10 % на протяжении 9 м. Полоса движения инвалидов на креслах – колясках и механических колясках предусмотрена с левой стороны на полосе пешеходного движения.

Высота бортового камня в местах пересечения тротуаров с проезжей частью, а также перепад высот бордюров, бортовых камней вдоль эксплуатируемых газонов и озелененных площадок, примыкающих к путям пешеходного движения, не превышает 0,04 м.

При выполнении благоустройства, в том числе сопряжения тротуаров и внутриквартальных проездов, необходимо руководствоваться нормативными требованиями СП 59.13330.2016 «Доступность зданий и сооружений для маломобильных групп населения» и СП 136.13330.2012 «Здания и сооружения. Общие положения проектирования с учетом доступности для маломобильных групп населения».

## 7. Основные технико-экономические показатели.

№ п/п	Наименование показателей	Единица измерения	Расчетный срок
1	2	3	4
<b>1. Территория</b>			
1.1	Общая площадь территории в границах проектирования	га	11,08
1.2	Общая площадь проектируемой территории в красных линиях – всего, в том числе:	га	11,08
	- территория под размещение объектов для хранения автотранспорта	га	1,13
	- территория объектов гостиничного обслуживания	га	0,53
	- территория объектов общественно-делового назначения	га	5,24
	- территория общего пользования улично-дорожной сети	га	1,62
	- территория объектов, предоставляемых коммунальные услуги (инженерные объекты)	га	0,03
	- территория объектов энергетики	га	2,53
1.3	Площадь застройки	га	3,67
1.4	Коэффициент застройки	-	0,33
1.5	Коэффициент плотности застройки	-	1,23
<b>2. Гостиница с номерным фондом «Апартаменты»</b>			
2.1	Общая площадь гостиницы с номерным фондом «Апартаменты» - всего, в том числе:	тыс. кв.м.	12,70
	- встроено-пристроенные объекты обслуживания	тыс. кв.м.	1,50
<b>3. Объекты коммерческого назначения</b>			
3.1	Общая площадь проектируемых объектов	тыс. кв.м.	43,98
3.2	Общая площадь реконструируемых объектов	тыс. кв.м.	23,63
3.3	Общая площадь существующих объектов	тыс. кв.м.	65,53
<b>4. Транспортная инфраструктура</b>			
4.1	Протяженность улично-дорожной сети – всего, в том числе:	км	1,72
	- магистральные улицы районного значения	км	1,24
	- проезды	км	0,48



Приложение № 4  
к постановлению Администрации  
городского округа город Уфа  
Республики Башкортостан  
№ 615 от 11.06. 2021 г.

Положение об очередности планируемого развития территории, содержащие этапы проектирования, строительства, реконструкции объектов капитального строительства жилого, производственного, общественно-делового и иного назначения и этапы строительства, реконструкции необходимых для функционирования таких объектов и обеспечения жизнедеятельности граждан объектов коммунальной, транспортной, социальной инфраструктур

№ очереди	№ по экспликац ии	Наименование объекта	Этап (проектируемый, строящийся, реконструируемый)
2	ПЗ	Многоуровневый паркинг на 435маш/мест	Проектируемый
2	П5	Многоуровневый паркинг на 292маш/мест	Проектируемый
1	24	Гостиница с номерным фондом «Апартаменты» со встроенными помещениями, в том числе фитнес-центр, и подземным паркингом на 100 маш/мест	Проектируемый
1	29	Производственное здание под административно-офисные помещения («Дом науки и технологии») с крытым паркингом на 12маш/мест	Реконструируемый
2	35	ТП, РП	Проектируемый
2	37	Административное здание	Проектируемый
1	38	ТП, РП	Проектируемый
2	39	Административное здание	Проектируемый
1	42	Резервуары пожаротушения	Проектируемый
1	43	ТП	Проектируемый

Управляющий делами  
Администрации городского округа  
город Уфа Республики Башкортостан



А.М. Бакиева

Приложение № 5  
к постановлению Администрации  
городского округа город Уфа  
Республики Башкортостан  
№ 615 от 11.06. 2021 г.

Чертеж межевания территории с отображением границ планируемых и существующих элементов планировочной структуры, утверждаемых красных линий в составе проекта планировки, линий отступа от красных линий в целях определения мест допустимого размещения зданий, строений, сооружений, границ образуемых и (или) изменяемых земельных участков, условных номеров образуемых земельных участков



Управляющий делами  
Администрации городского округа  
город Уфа Республики Башкортостан



А.М. Бакиева

Приложение № 5.1  
к постановлению Администрации  
городского округа город Уфа  
Республики Башкортостан  
№ 615 от 11.06. 2021 г.

Ведомость земельных участков

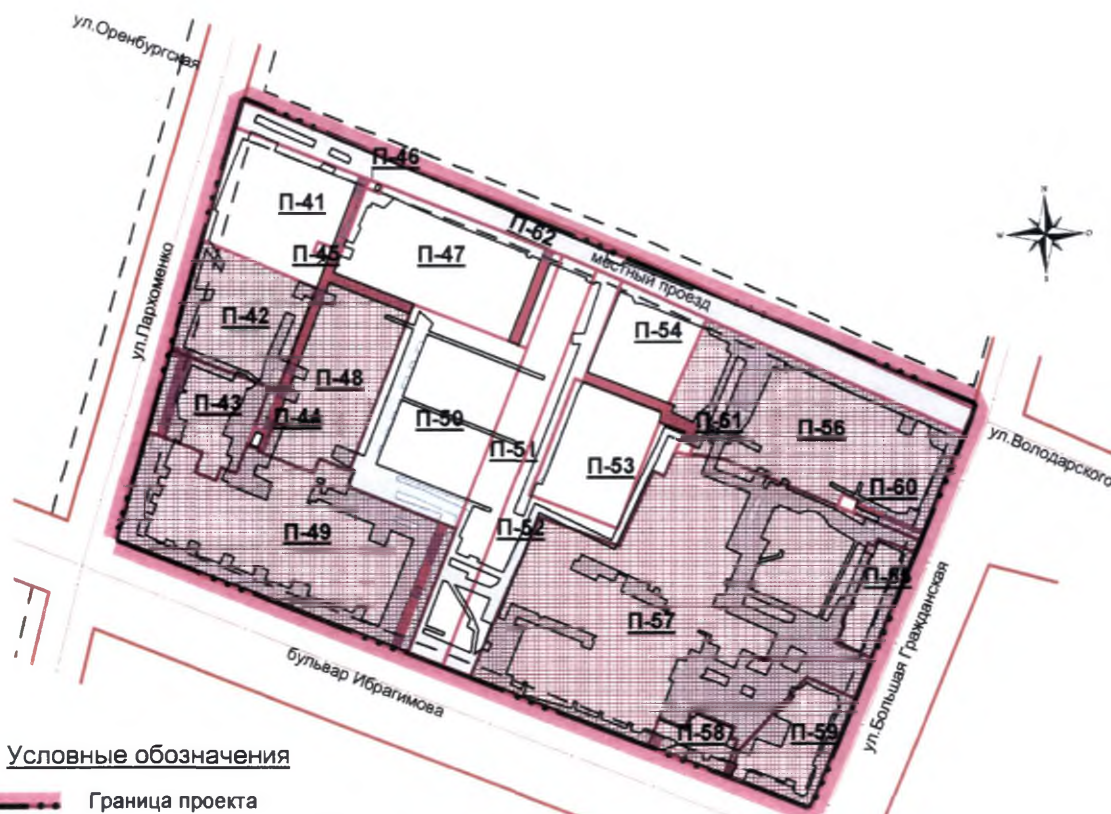
№ участка	Назначение участка	Вид разрешенного использования земельного участка	Площадь, кв.м
1	2	3	4
П-41	Земельный участок под размещение объектов гостиничного обслуживания	Гостиничное обслуживание	5248,73
П-42	Земельный участок под размещение объектов предназначенных для продажи товаров площадью до 5000 м <sup>2</sup>	Магазины	4277,98
П-43	Земельный участок под размещение объектов общественного назначения	Деловое управление	2988,36
П-44	Земельный участок под размещение объектов коммунального обслуживания	Предоставление коммунальных услуг	70,07
П-45	Земельный участок под размещение объектов коммунального обслуживания	Предоставление коммунальных услуг	88,23
П-46	Земельный участок под размещение объектов коммунального обслуживания	Предоставление коммунальных услуг	44,11
П-47	Земельный участок под размещение объектов общественного назначения	Предпринимательство	6666,87
П-48	Земельный участок под размещение объектов общественного назначения	Предпринимательство	5967,94
П-49	Земельный участок под размещение объектов торгового назначения	Объекты торговли	13115,63
П-50	Земельный участок под размещение объектов для хранения автотранспорта	Хранение автотранспорта	7568,77














Приложение № 6  
к постановлению Администрации  
городского округа город Уфа  
Республики Башкортостан  
№ 615 от 11.06. 2021 г.

Чертеж межевания территории с отображением границ публичных  
сервитутов



Условные обозначения

-  Граница проекта
-  Действующие красные линии
-  Оси красных линий
-  Линия отступа от красных линий
-  П-50 Образуемые земельные участки
-  П-56 Измененные земельные участки
-  Граница зон действия публичных сервитутов
-  Зона действия публичных сервитутов для обслуживания сетей
-  Зона действия публичных сервитутов для прохода или проезда через земельные участки

Управляющий делами  
Администрации городского округа  
город Уфа Республики Башкортостан



А.М. Бакиева

Приложение № 7  
к постановлению Администрации  
городского округа город Уфа  
Республики Башкортостан  
№ 615 от 11.06. 2021 г.

Перечень и сведения о площади образуемых земельных участков,  
в том числе возможные способы их образования, видах разрешенного  
использования образуемых земельных участков в соответствии с проектом  
планировки территории

№ участка	Площадь участка, кв.м	Вид разрешенного использования земельного участка
П-41	5248,73	Гостиничное обслуживание
П-42	4277,98	Магазины
П-43	2988,36	Деловое управление
П-44	70,07	Предоставление коммунальных услуг
П-45	88,23	Предоставление коммунальных услуг
П-46	44,11	Предоставление коммунальных услуг
П-47	6666,87	Предпринимательство
П-48	5967,94	Предпринимательство
П-49	13115,63	Объекты торговли
П-50	7568,77	Хранение автотранспорта
П-51	5117,33	Улично-дорожная сеть
П-52	4920,78	Улично-дорожная сеть
П-53	3812,08	Хранение автотранспорта
П-54	3084,92	Предпринимательство
П-55	1452,38	Обеспечение занятий спортом в помещениях
П-56	10899,64	Предпринимательство
П-57	25395,57	Энергетика
П-58	1081,87	Медицинские организации особого назначения
П-59	2871,33	Государственное управление
П-60	74,12	Предоставление коммунальных услуг
П-61	55,44	Предоставление коммунальных услуг
П-62	6900,78	Улично-дорожная сеть

Способ образования земельных участков – в соответствии с Земельным кодексом Российской Федерации.

Управляющий делами  
Администрации городского округа  
город Уфа Республики Башкортостан



А.М. Бакиева

Приложение № 8  
к постановлению Администрации  
городского округа город Уфа  
Республики Башкортостан  
№ 615 от 11.06. 2021 г.

Перечень и сведения о площади образуемых земельных участков, которые будут отнесены к территориям общего пользования или имуществу общего пользования, в том числе в отношении которых предполагаются резервирование и (или) изъятие для государственных или муниципальных нужд\*

№ участка	Назначение участка	Площадь, кв.м
П-51	Земельный участок общего пользования под размещение пешеходного бульвара	5117,33
П-52	Земельный участок общего пользования под размещение объектов обслуживания автотранспорта	4920,78
П-62	Земельный участок общего пользования под размещение объектов транспортной инфраструктуры	6900,78

\* проектом внесения изменений в утвержденный проект межевания территории квартала, ограниченного улицами Пархоменко, Кировоградской, Большой Гражданской, бульваром Ибрагимова в Советском районе городского округа город Уфа Республики Башкортостан резервирование и (или) изъятие для государственных или муниципальных нужд земельных участков не предусмотрено.

Управляющий делами  
Администрации городского округа  
город Уфа Республики Башкортостан



А.М. Бакиева

Приложение № 9  
к постановлению Администрации  
городского округа город Уфа  
Республики Башкортостан  
№ 615 от 11.06. 2021 г.

Сведения о границах территории, в отношении которой утверждается проект межевания, содержащие перечень координат характерных точек этих границ в системе координат, используемой для ведения Единого государственного реестра недвижимости

№ точки	Координата X(МСК02)	Координата Y(МСК02)
1	659672,3969	1360301,8580
2	659505,5765	1360722,5036
3	659498,8965	1360720,6762
4	659274,2247	1360632,4523
5	659421,5834	1360234,0114

Управляющий делами  
Администрации городского округа  
город Уфа Республики Башкортостан



А.М. Бакиева