

ОПИСАНИЕ МЕСТОПОЛОЖЕНИЯ ГРАНИЦ

Публичный сервитут для размещения объекта тепловых сетей - ТМ-15, инв. 79300022,
79402101; сроком на 49 лет

(наименование объекта, местоположение границ которого описано)

Сведения о местоположении границ объекта

1. Система координат МСК-02

2. Сведения о характерных точках границ объекта

Обозначение характерных точек границ	Координаты, м		Метод определения координат характерной точки	Средняя квадратическая погрешность положения характерной точки (M _t), м	Описание обозначения точки на местности (при наличии)
	X	Y			
1	2	3	4	5	6
1	668808,76	1367725,26	Аналитический метод	0,10	—
2	668811,36	1367734,69	Аналитический метод	0,10	—
3	668828,57	1367730,17	Аналитический метод	0,10	—
4	668829,65	1367733,76	Аналитический метод	0,10	—
5	668830,82	1367737,85	Аналитический метод	0,10	—
6	668805,76	1367744,43	Аналитический метод	0,10	—
7	668803,08	1367734,76	Аналитический метод	0,10	—
8	668796,47	1367736,26	Аналитический метод	0,10	—
9	668782,59	1367738,52	Аналитический метод	0,10	—
10	668745,37	1367748,02	Аналитический метод	0,10	—
11	668727,64	1367751,97	Аналитический метод	0,10	—
12	668728,90	1367761,03	Аналитический метод	0,10	—
13	668701,20	1367768,28	Аналитический метод	0,10	—
14	668697,59	1367756,34	Аналитический метод	0,10	—
15	668665,02	1367763,69	Аналитический метод	0,10	—
16	668671,65	1367783,95	Аналитический метод	0,10	—
17	668691,84	1367853,19	Аналитический метод	0,10	—
18	668699,14	1367879,20	Аналитический метод	0,10	—
19	668710,15	1367918,86	Аналитический метод	0,10	—
20	668702,44	1367921,00	Аналитический метод	0,10	—

ОПИСАНИЕ МЕСТОПОЛОЖЕНИЯ ГРАНИЦ
 Публичный сервитут для размещения объекта тепловых сетей - ТМ-15, инв. 79300022,
 79402101; сроком на 49 лет
 (наименование объекта, местоположение границ которого описано)

Сведения о местоположении границ объекта

1	2	3	4	5	6
21	668691,44	1367881,36	Аналитический метод	0,10	—
22	668684,15	1367855,39	Аналитический метод	0,10	—
23	668664,01	1367786,36	Аналитический метод	0,10	—
24	668656,93	1367765,49	Аналитический метод	0,10	—
25	668631,77	1367771,00	Аналитический метод	0,10	—
26	668602,34	1367777,89	Аналитический метод	0,10	—
27	668602,35	1367777,92	Аналитический метод	0,10	—
28	668606,04	1367797,19	Аналитический метод	0,10	—
29	668609,39	1367811,20	Аналитический метод	0,10	—
30	668615,88	1367840,98	Аналитический метод	0,10	—
31	668625,59	1367888,46	Аналитический метод	0,10	—
32	668636,87	1367936,31	Аналитический метод	0,10	—
33	668629,08	1367938,15	Аналитический метод	0,10	—
34	668617,78	1367890,18	Аналитический метод	0,10	—
35	668608,06	1367842,64	Аналитический метод	0,10	—
36	668601,59	1367812,99	Аналитический метод	0,10	—
37	668598,22	1367798,87	Аналитический метод	0,10	—
38	668594,56	1367779,78	Аналитический метод	0,10	—
39	668576,04	1367784,46	Аналитический метод	0,10	—
40	668573,78	1367774,97	Аналитический метод	0,10	—
41	668545,06	1367779,03	Аналитический метод	0,10	—
42	668543,94	1367771,11	Аналитический метод	0,10	—
43	668579,87	1367766,03	Аналитический метод	0,10	—
44	668581,94	1367774,72	Аналитический метод	0,10	—

ОПИСАНИЕ МЕСТОПОЛОЖЕНИЯ ГРАНИЦ

Публичный сервитут для размещения объекта тепловых сетей - ТМ-15, инв. 79300022,
79402101; сроком на 49 лет

(наименование объекта, местоположение границ которого описано)

Сведения о местоположении границ объекта

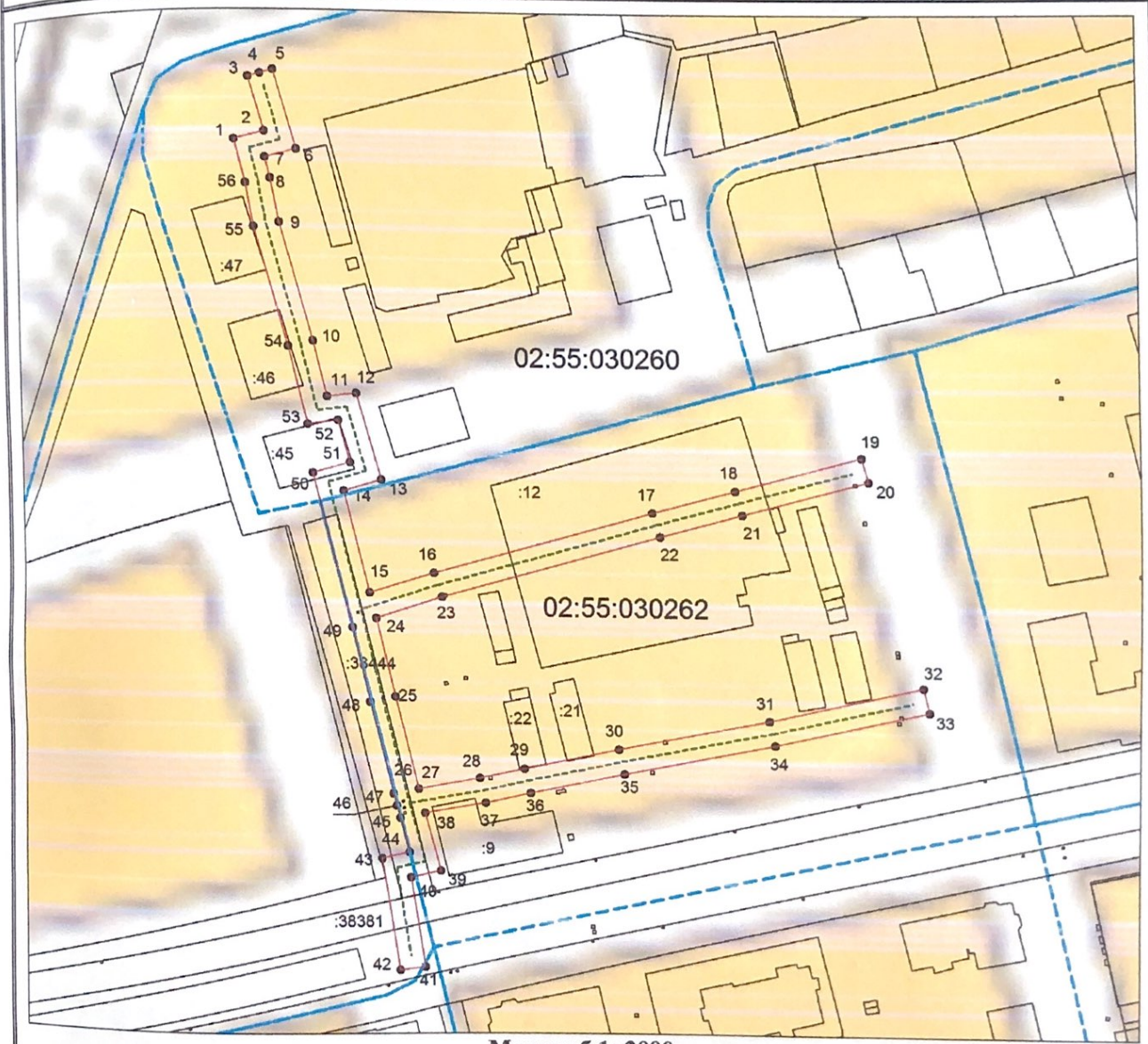
1	2	3	4	5	6
45	668592,87	1367771,89	Аналитический метод	0,10	—
46	668596,73	1367770,98	Аналитический метод	0,10	—
47	668600,78	1367769,96	Аналитический метод	0,10	—
48	668630,01	1367763,20	Аналитический метод	0,10	—
49	668653,87	1367758,00	Аналитический метод	0,10	—
50	668703,09	1367746,90	Аналитический метод	0,10	—
51	668706,63	1367758,59	Аналитический метод	0,10	—
52	668720,00	1367755,09	Аналитический метод	0,10	—
53	668718,70	1367745,77	Аналитический метод	0,10	—
54	668743,51	1367740,24	Аналитический метод	0,10	—
55	668780,95	1367730,68	Аналитический метод	0,10	—
56	668794,94	1367728,41	Аналитический метод	0,10	—
1	668808,76	1367725,26	Аналитический метод	0,10	—

3. Сведения о характерных точках части (частей) границы объекта

Обозначение характерных точек части границы	Координаты, м		Метод определения координат характерной точки	Средняя квадратическая погрешность положения характерной точки (M), м	Описание обозначения точки на местности (при наличии)
	X	Y			
1	2	3	4	5	6
Часть № —	—	—	—	—	—
—	—	—	—	—	—






ОПИСАНИЕ МЕСТОПОЛОЖЕНИЯ ГРАНИЦ
Публичный сервитут для размещения объекта тепловых сетей - ТМ-15, инв. 79300022,
79402101; сроком на 49 лет
(наименование объекта, местоположение границ которого описано)


План границ объекта



Масштаб 1: 2000

Используемые условные знаки и обозначения:

-  – граница публичного сервитута,
-  – местоположение инженерного сооружения,
-  – граница кадастрового квартала по сведениям ЕГРН,
-  – граница земельного участка по сведениям ЕГРН,
-  – характерная точка границы публичного сервитута.

Подпись  Макарова А. В. Дата 18 мая 2020 г.
Место для оттиска печати (при наличии) лица, составившего описание местоположения границ объекта