

БАШКОРТОСТАН РЕСПУБЛИКАҢЫ
ӨФӨ КАЛАҢЫ
КАЛА ОКРУГЫ
ХАКИМИЯТЕ



АДМИНИСТРАЦИЯ
ГОРОДСКОГО ОКРУГА
ГОРОД УФА
РЕСПУБЛИКИ БАШКОРТОСТАН

КАРАР

ПОСТАНОВЛЕНИЕ

«23» ноябрь 2018 г.

№ 1815

«23» ноября 2018 г.

Об утверждении проекта межевания территории улиц Трамвайной и Индустриальное шоссе на участке от проспекта Октября до территории ТЭЦ-2, предназначенной для размещения линейных объектов местного значения «Реконструкция магистральных трубопроводов ТМ-19, ТМ-25, ТМ-28» в Октябрьском, Орджоникидзевском и Калининском районах городского округа город Уфа Республики Башкортостан

В соответствии с требованиями статей 41, 42, 43, 46 Градостроительного кодекса Российской Федерации, руководствуясь Правилами землепользования и застройки городского округа город Уфа Республики Башкортостан, утвержденными решением Совета городского округа город Уфа Республики Башкортостан от 22.08.2008 г. № 7/4, на основании постановления Администрации городского округа город Уфа Республики Башкортостан от 03.11.2016 г. № 1690 «О разработке проекта межевания территории улиц Трамвайной и Индустриальное шоссе на участке от проспекта Октября до территории ТЭЦ-2, предназначенной для размещения линейных объектов местного значения «Реконструкция магистральных трубопроводов ТА-19, ТМ-25, ТМ-28» в Октябрьском, Орджоникидзевском и Калининском районах городского округа город Уфа Республики Башкортостан» (заказчик: Общество с ограниченной ответственностью «Башкирские распределительные тепловые сети»), с учетом постановления Администрации городского округа город Уфа Республики Башкортостан № 332 от 23.03.2017 г. «О внесении изменений в постановление Администрации городского округа город Уфа Республики

А
В
А
У

Управление по обеспечению жизнедеятельности города

Управление транспорта и связи

Администрация Орджоникидзевского р-на ГО г. Уфа РБ

Управление по стр., рем. дорог и искус. сооружений

09-05-100 от 26.11.2018

94-05-100 от 26.11.2018

221 от 26.11.2018

93-05-00076 от 26.11.2018

Контрольная дата:

Контрольная дата:

Контрольная дата:

Контрольная дата:

Башкортостан №1690 от 03.11.2016 г. «О разработке проекта межевания территории улиц Трамвайной и Индустриальное шоссе на участке от проспекта Октября до территории ТЭЦ-2, предназначенной для размещения линейных объектов местного значения «Реконструкция магистральных трубопроводов ТА-19, ТМ-25, ТМ-28» в Октябрьском, Орджоникидзевском и Калининском районах городского округа город Уфа Республики Башкортостан», заключения Главного управления архитектуры и градостроительства Администрации городского округа город Уфа Республики Башкортостан по проекту межевания территории улиц Трамвайной и Индустриальное шоссе на участке от проспекта Октября до территории ТЭЦ-2, предназначенной для размещения линейных объектов местного значения «Реконструкция магистральных трубопроводов ТМ-19, ТМ-25, ТМ-28» в Октябрьском, Орджоникидзевском и Калининском районах городского округа город Уфа Республики Башкортостан от 01 октября 2018 года, в целях обеспечения её устойчивого развития,

ПОСТАНОВЛЯЮ:

1. Утвердить проект межевания территории улиц Трамвайной и Индустриальное шоссе на участке от проспекта Октября до территории ТЭЦ-2, предназначенной для размещения линейных объектов местного значения «Реконструкция магистральных трубопроводов ТМ-19, ТМ-25, ТМ-28» в Октябрьском, Орджоникидзевском и Калининском районах городского округа город Уфа Республики Башкортостан, площадью 65,9 га в составе:

1.1. Чертеж межевания территории с отображением красных линий, линий регулирования застройки, границ земельных участков согласно приложениям № 1, 1.1-1.8;

1.2. Чертеж межевания территории с отображением красных линий, линий регулирования застройки, границ публичных сервитутов согласно приложениям № 2-2.7;

2. Информационно-аналитическому управлению – пресс-службе Администрации городского округа город Уфа Республики Башкортостан опубликовать настоящее постановление в газете «Вечерняя Уфа».

3. Разместить настоящее постановление на официальном сайте Администрации городского округа город Уфа Республики Башкортостан в информационно-телекоммуникационной сети «Интернет».

4. Контроль за исполнением настоящего постановления возложить на заместителя главы Администрации городского округа город Уфа Республики Башкортостан в соответствии с функциями по исполнению возложенных полномочий.

Глава Администрации
городского округа город Уфа
Республики Башкортостан



У.М.Мустафин

А
М
А
У

Управление по обеспечению жизнедеятельности города

Управление транспорта и связи

Администрация Орджоникидзевского р-на ГО г. Уфа РБ

Управление по стр., рем. дорог и искус. сооружений

Управление по стр., рем. дорог и искус. сооружений

94-05-100 от 26.11.2018

221 от 26.11.2018

93-05-00076 от 26.11.2018

Управление по стр., рем. дорог и искус. сооружений

Контрольная дата:

Контрольная дата:

Контрольная дата:

Приложение № 1
к постановлению Администрации
городского округа город Уфа
Республики Башкортостан
№ 1815 от 23.11. 2018 г.

Чертеж межевания территории с отображением красных линий, линий
регулирования застройки, границ земельных участков
Чертеж схемы расположения листов



Управляющий Делами
Администрации городского округа
город Уфа Республики Башкортостан



А.М. Бакиева

А,
М
А,
У1

Управление по обеспечению жизнедеятельности города

Управление транспорта и связи

Администрация Орджоникидзевского р-на ГО г. Уфа РБ

Управление по стр., рем. дорог и искус. сооружений

94-05-100 от 26.11.2018

221 от 26.11.2018

93-05-00076 от 26.11.2018

Контрольная дата:

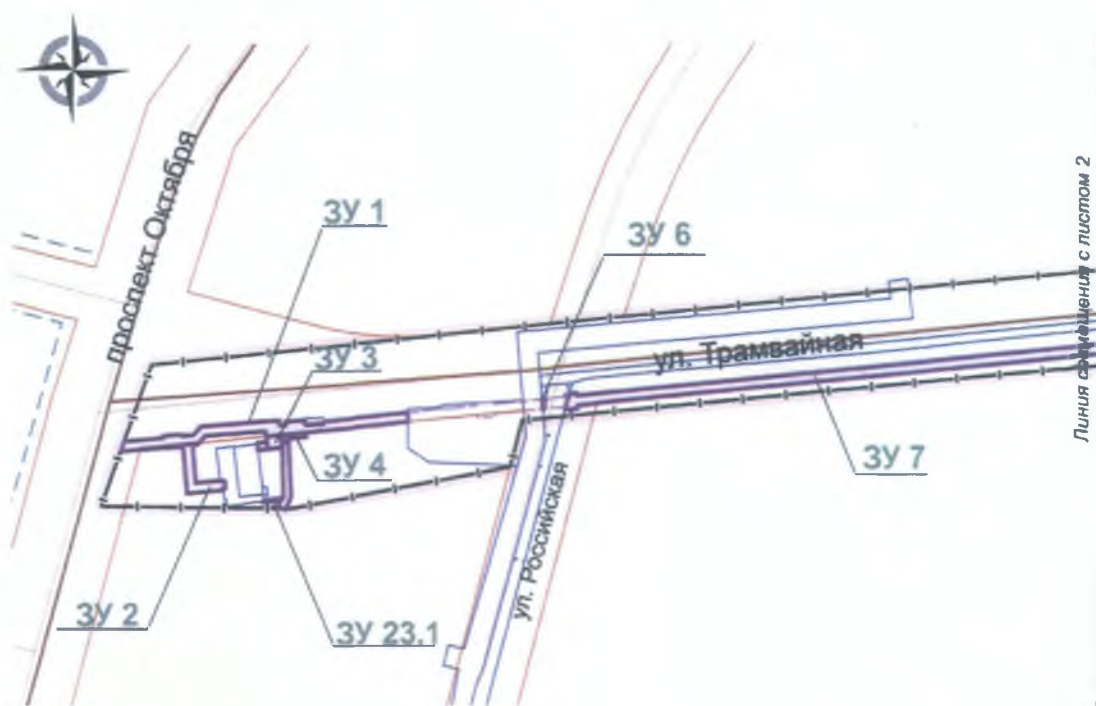
Контрольная дата:







Контрольная дата:

Контрольная дата:

Приложение № 1.1
к постановлению Администрации
городского округа город Уфа
Республики Башкортостан
№ 1815 от 23.11.2018 г.

Чертеж межевания территории с отображением красных линий, линий
регулирувания застройки, границ земельных участков
Лист 1 (согласно приложению 1)



- Условные обозначения**
-  Граница территории проектирования
 -  Красные линии
 -  Оси улиц
 -  Граница охранной зоны проектируемой теплотрассы
 -  Граница проектируемого земельного участка. Обозначение участка
 -  Граница существующих земельных участков.

Управляющий Делами
Администрации городского округа
город Уфа Республики Башкортостан

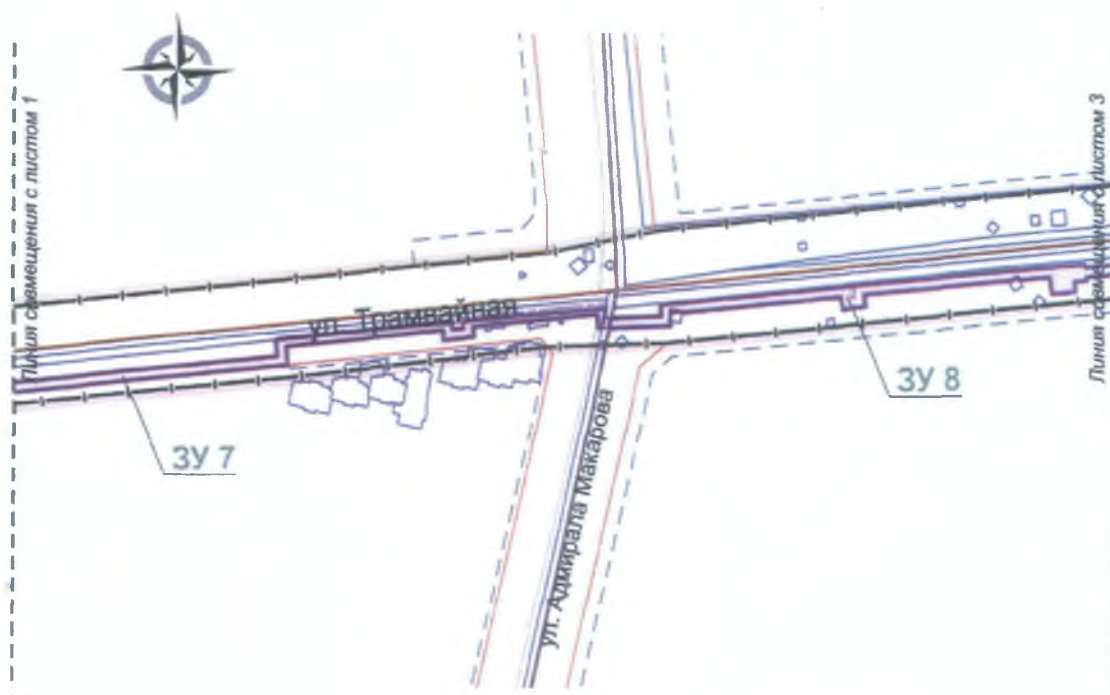








А.М. Бакиева

А
М
А
У

Приложение № 1.2
к постановлению Администрации
городского округа город Уфа
Республики Башкортостан
№ 1815 от 23.11. 2018 г.

Чертеж межевания территории с отображением красных линий, линий
регулирувания застройки,
границ земельных участков
Лист 2 (согласно приложению 1)



- Условные обозначения**
-  Граница территории проектирования
 -  Красные линии
 -  Оси улиц
 -  Граница охранной зоны проектируемой теплотрассы
 -  Граница проектируемого земельного участка. Обозначение участка
 -  Граница существующих земельных участков.

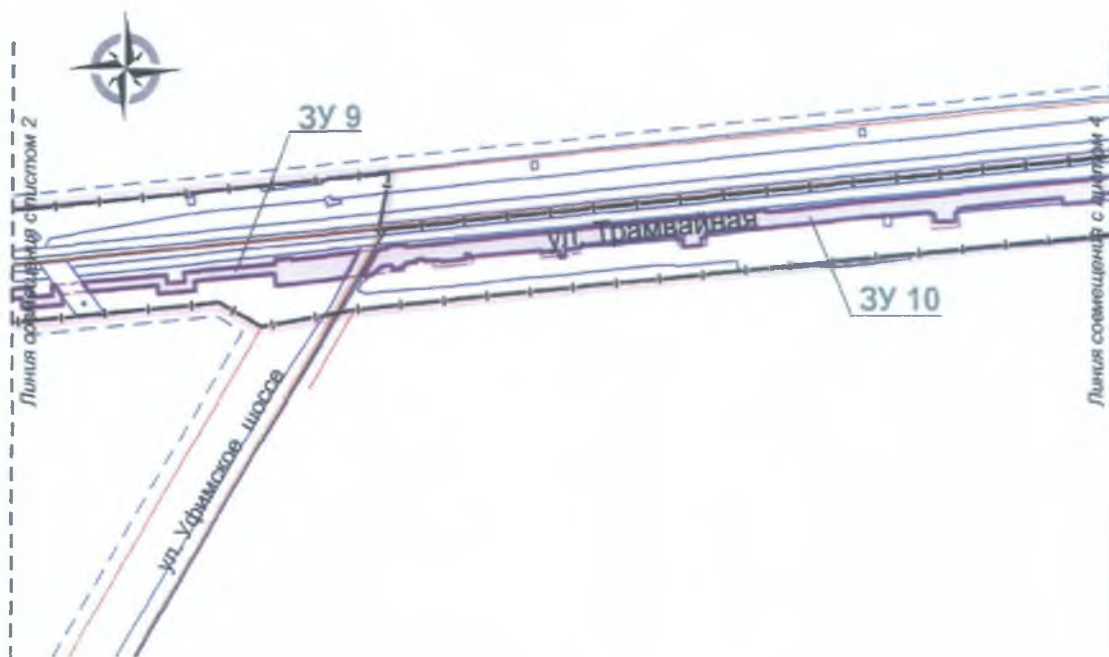
Управляющий Делами
Администрации городского округа
город Уфа Республики Башкортостан



А.М. Бакиева

Приложение № 1.3
к постановлению Администрации
городского округа город Уфа
Республики Башкортостан
№ 1815 от 23.11.2018 г.

Чертеж межевания территории с отображением красных линий, линий
регулирования застройки,
границ земельных участков
Лист 3 (согласно приложению 1)



- Условные обозначения**
- Граница территории проектирования
 - Красные линии
 - Оси улиц
 - Граница охранной зоны проектируемой теплотрассы
 - Граница проектируемого земельного участка. Обозначение участка
 - Граница существующих земельных участков.

Управляющий Делами
Администрации городского округа
город Уфа Республики Башкортостан

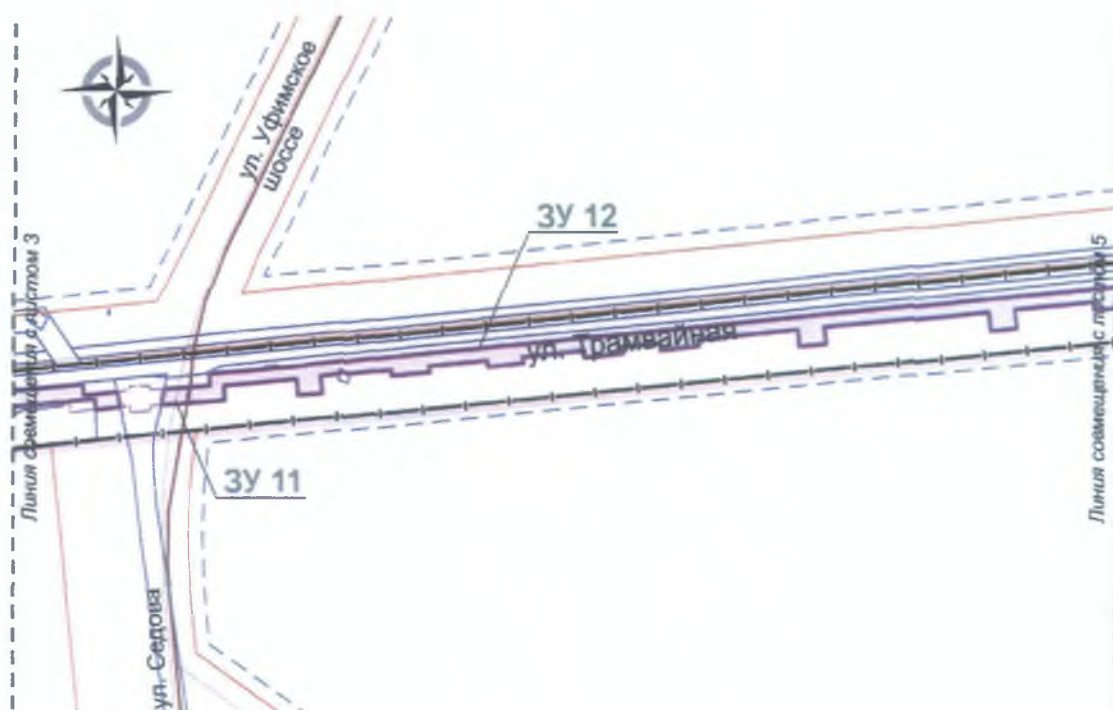








А.М. Бакиева

А
В
А
У

Приложение № 1.4
к постановлению Администрации
городского округа город Уфа
Республики Башкортостан
№ 1815 от 23.11.2018 г.

Чертеж межевания территории с отображением красных линий, линий
регулирования застройки,
границ земельных участков
Лист 4 (согласно приложению 1)



- Условные обозначения**
-  Граница территории проектирования
 -  Красные линии
 -  Оси улиц
 -  Граница охранной зоны проектируемой теплотрассы
 -  Граница проектируемого земельного участка. Обозначение участка
 -  Граница существующих земельных участков.

Управляющий Делами
Администрации городского округа
город Уфа Республики Башкортостан



А.М. Бакиева

А,
М,
А,
У,

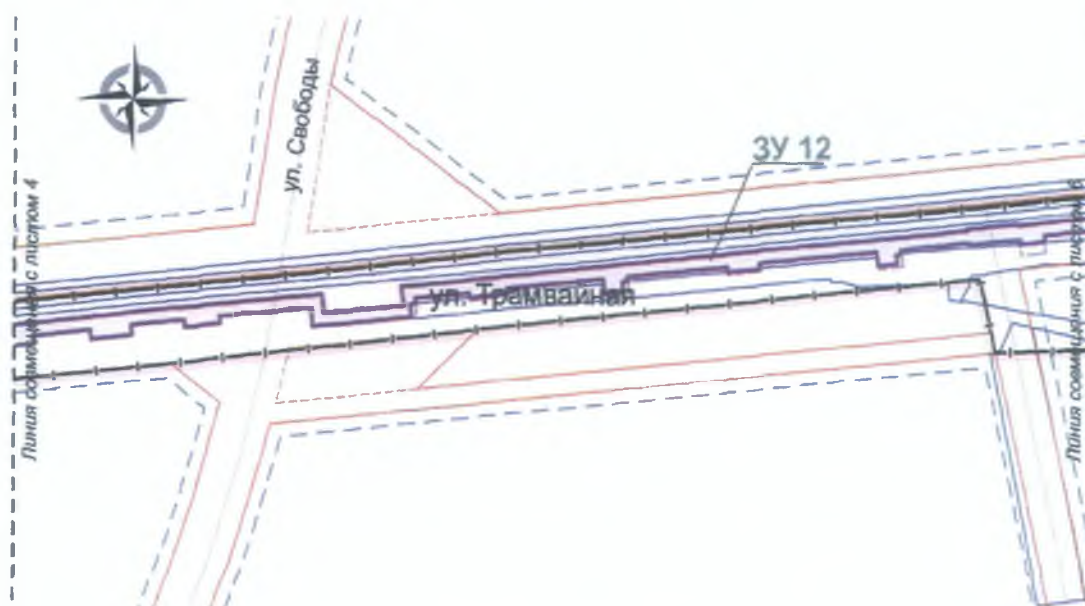
Управление по обеспечению жизнедеятельности города
Управление транспорта и связи
Администрация Орджоникидзевского р-на ГО г. Уфа РБ
Управление по стр., рем. дорог и искус. сооружений







94-05-100 от 26.11.2018
221 от 26.11.2018
93-05-00076 от 26.11.2018

Контрольная дата:
Контрольная дата:
Контрольная дата:

Приложение № 1.5
к постановлению Администрации
городского округа город Уфа
Республики Башкортостан
№ 1815 от 23.11. 2018 г.

Чертеж межевания территории с отображением красных линий, линий
регулирувания застройки,
границ земельных участков
Лист 5 (согласно приложению 1)



- Условные обозначения**
-  Граница территории проектирования
 -  Красные линии
 -  Оси улиц
 -  Граница охранной зоны проектируемой теплотрассы
 -  Граница проектируемого земельного участка. Обозначение участка
 -  Граница существующих земельных участков.

Управляющий Делами
Администрации городского округа
город Уфа Республики Башкортостан



А.М. Бакиева

Ад
МК
Ад
Уп

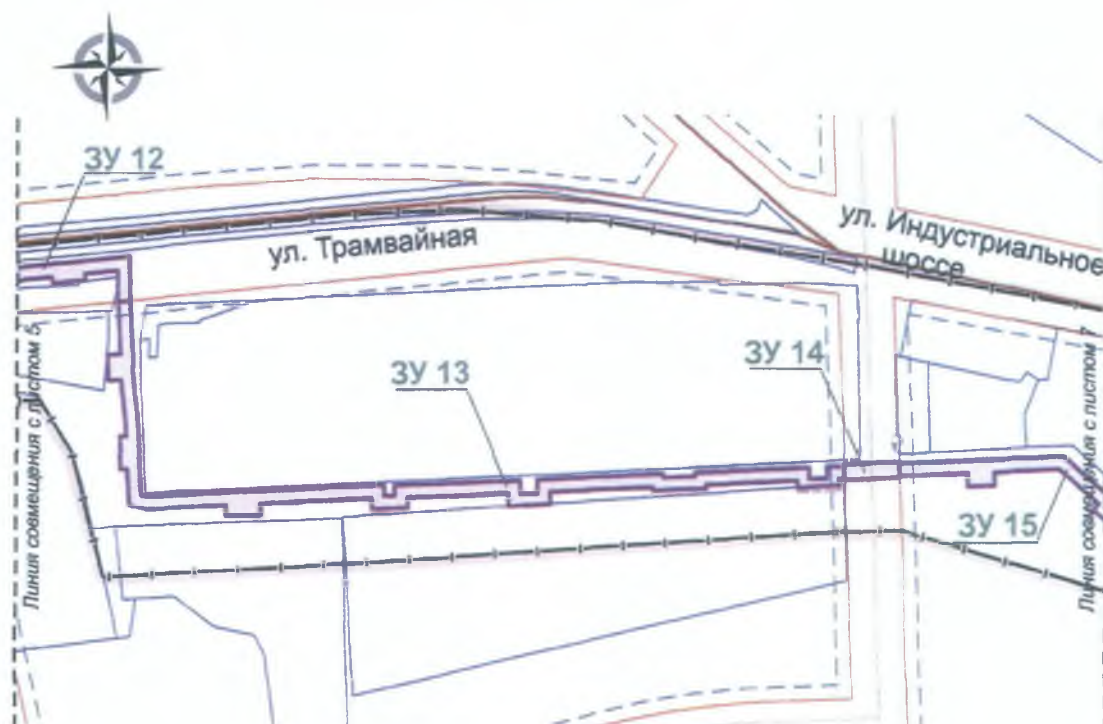
Управление по обеспечению жизнедеятельности города
Управление транспорта и связи
Администрация Орджоникидзевского р-на ГО г. Уфа РБ
Управление по стр., рем. дорог и искус. сооружений







94-05-100 от 26.11.2018
221 от 26.11.2018
93-05-00076 от 26.11.2018

Контрольная дата:
Контрольная дата:
Контрольная дата:

Приложение № 1.6
к постановлению Администрации
городского округа город Уфа
Республики Башкортостан
№ 1815 от 23.11.2018 г.

Чертеж межевания территории с отображением красных линий, линий
регулирувания застройки,
границ земельных участков
Лист 6 (согласно приложению 1)



- Условные обозначения**
-  Граница территории проектирования
 -  Красные линии
 -  Оси улиц
 -  Граница охранной зоны проектируемой теплотрассы
 -  Граница проектируемого земельного участка. Обозначение участка
 -  Граница существующих земельных участков.

Управляющий Делами
Администрации городского округа
город Уфа Республики Башкортостан



А.М. Бакиева







А
Л
А
У

Приложение № 1.7
к постановлению Администрации
городского округа город Уфа
Республики Башкортостан
№ 1815 от 23.11 2018 г.

Чертеж межевания территории с отображением красных линий, линий
регулирующей застройки,
границ земельных участков
Лист 7 (согласно приложению 1)



Условные обозначения

-  Граница территории проектирования
-  Красные линии
-  Оси улиц
-  Граница охранной зоны проектируемой теплотрассы
-  Граница проектируемого земельного участка. Обозначение участка
-  Граница существующих земельных участков.

Управляющий Делами
Администрации городского округа
город Уфа Республики Башкортостан



А.М. Бакиева

1
1
1
3

Приложение № 1.8
к постановлению Администрации
городского округа город Уфа
Республики Башкортостан
№ 1815 от 23.11.2018 г.

Чертеж межевания территории с отображением красных линий, линий
регулирования застройки,
границ земельных участков
Лист 8 (согласно приложению 1)



Управляющий Делами
Администрации городского округа
город Уфа Республики Башкортостан



А.М. Бакиева

А;
М
А;
У1

Управление по обеспечению жизнедеятельности города

Управление транспорта и связи

Администрация Орджоникидзевского р-на ГО г. Уфа РБ

Управление по стр., рем. дорог и искус. сооружений

Управление по благоустройству

94-05-100 от 26.11.2018

221 от 26.11.2018

93-05-00076 от 26.11.2018

Контрольная дата:

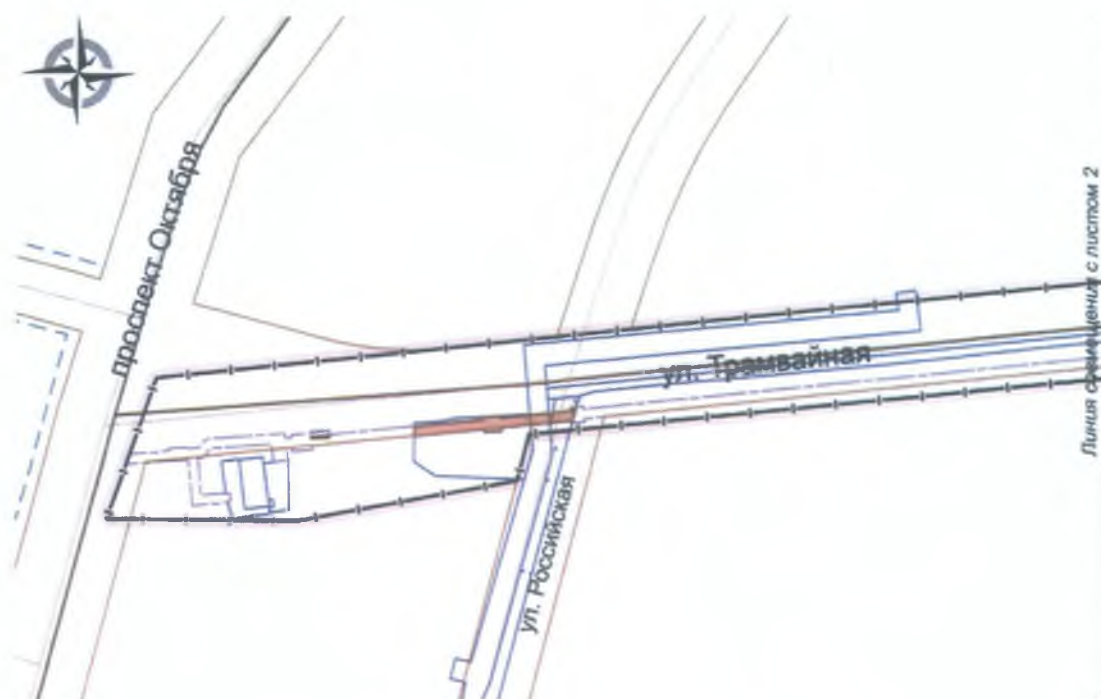
Контрольная дата:

Контрольная дата:







Контрольная дата:

Приложение № 2
к постановлению Администрации
городского округа город Уфа
Республики Башкортостан
№ 1815 от 23.11.2018 г.

Чертеж межевания территории с отображением красных линий, линий
регулирувания застройки, границ публичных сервитутов
Лист 1 (согласно приложению 1)



Условные обозначения

-  Граница территории проектирования
-  Красные линии
-  Оси улиц
-  Граница охранной зоны проектируемой теплотрассы
-  Граница публичных сервитутов.
-  Граница существующих земельных участков.

Управляющий Делами
Администрации городского округа
город Уфа Республики Башкортостан



А.М. Бакиева

А;
М
А;
У1

Управление по обеспечению жизнедеятельности города

Управление транспорта и связи

Администрация Орджоникидзевского р-на ГО г. Уфа РБ

Управление по стр., рем. дорог и искус. сооружений

УПРАВЛЕНИЕ ПО ОБЕСПЕЧЕНИЮ ЖИЗНЕДЕЯТЕЛЬНОСТИ ГОРОДА

94-05-100 от 26.11.2018

221 от 26.11.2018

93-05-00076 от 26.11.2018

Контрольная дата:

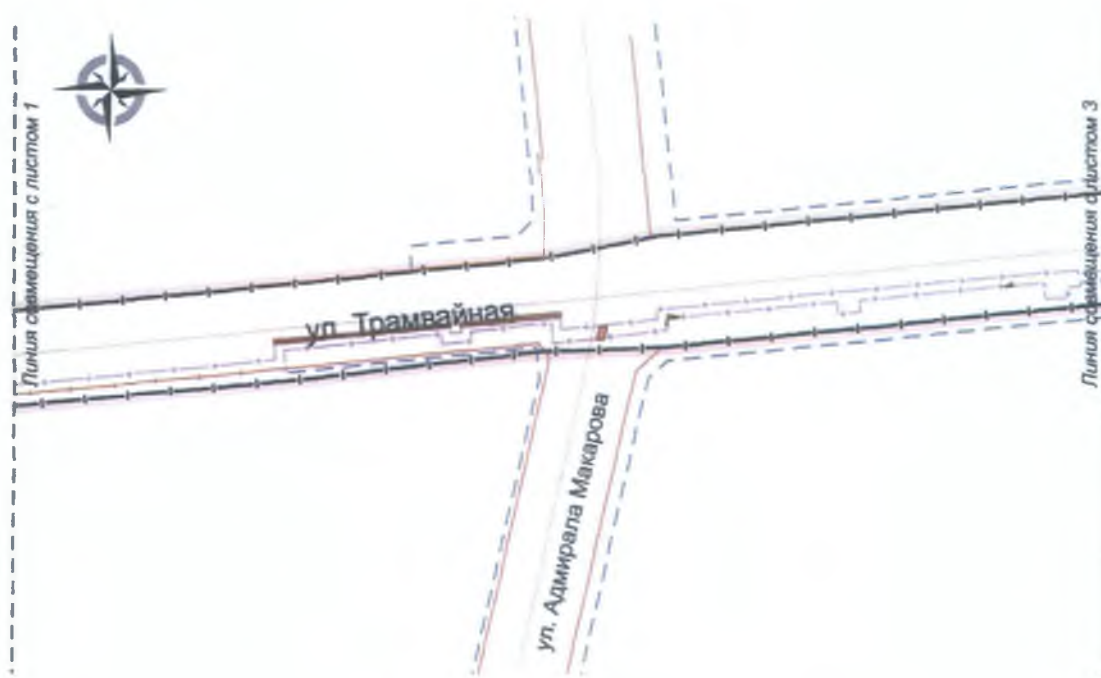
Контрольная дата:

Контрольная дата:







Контрольная дата:

Приложение № 2.1
к постановлению Администрации
городского округа город Уфа
Республики Башкортостан
№ 1815 от 23.11. 2018 г.

Чертеж межевания территории с отображением красных линий, линий
регулирувания застройки, границ публичных сервитутов
Лист 2 (согласно приложению 1)



Условные обозначения

-  Граница территории проектирования
-  Красные линии
-  Оси улиц
-  Граница охранной зоны проектируемой теплотрассы
-  Граница публичных сервитутов.
-  Граница существующих земельных участков.

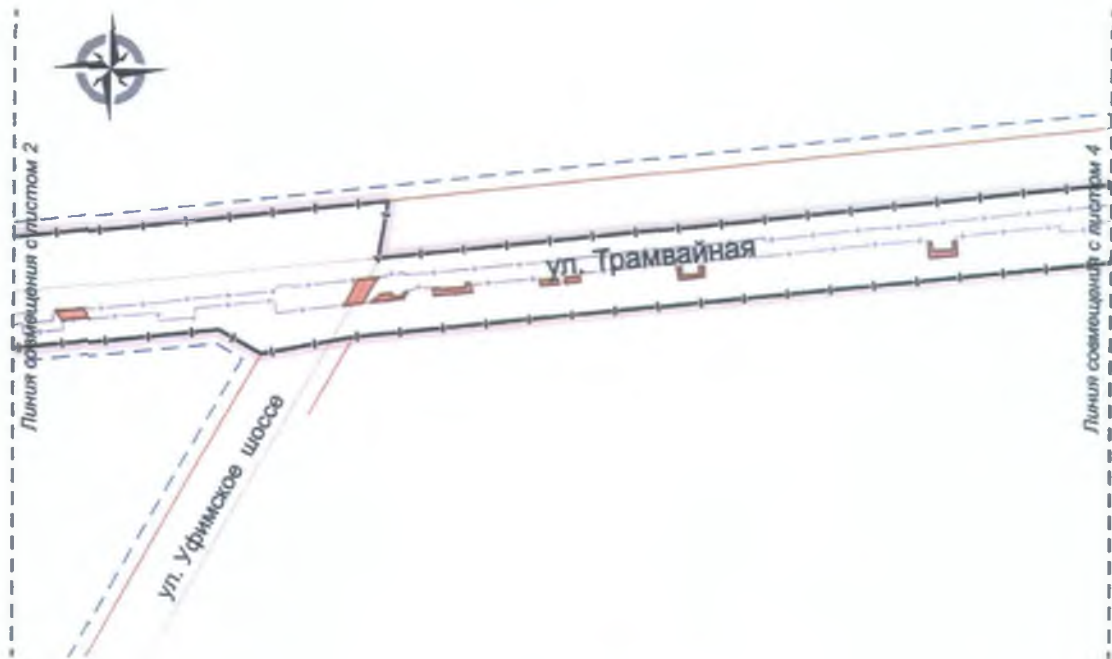
Управляющий Делами
Администрации городского округа
город Уфа Республики Башкортостан









А.М. Бакиева

Приложение № 2.2
к постановлению Администрации
городского округа город Уфа
Республики Башкортостан
№ 1815 от 23.11 2018 г.

Чертеж межевания территории с отображением красных линий, линий
регулирования застройки, границ публичных сервитутов
Лист 3 (согласно приложению 1)



Условные обозначения

-  Граница территории проектирования
-  Красные линии
-  Оси улиц
-  Граница охранной зоны проектируемой теплотрассы
-  Граница публичных сервитутов.
-  Граница существующих земельных участков.

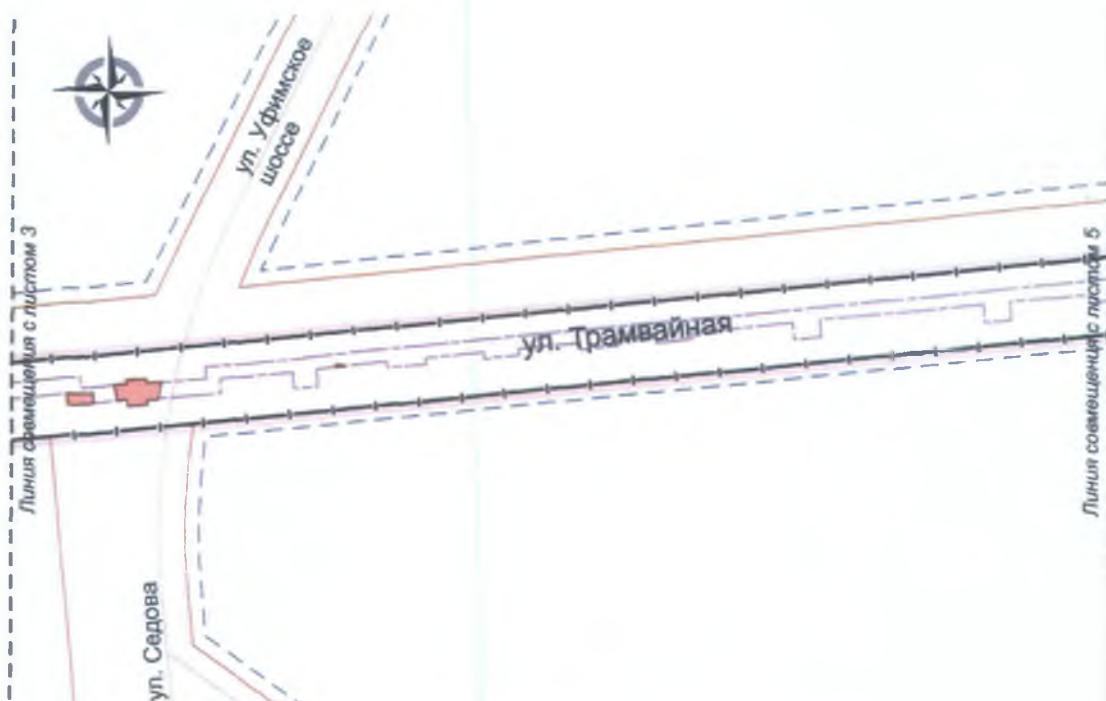
Управляющий Делами
Администрации городского округа
город Уфа Республики Башкортостан









А.М. Бакиева

Приложение № 2.3
к постановлению Администрации
городского округа город Уфа
Республики Башкортостан
№ 1815 от 23.11.2018 г.

Чертеж межевания территории с отображением красных линий, линий
регулирования застройки, границ публичных сервитутов
Лист 4 (согласно приложению 1)



Условные обозначения

-  Граница территории проектирования
-  Красные линии
-  Оси улиц
-  Граница охранной зоны проектируемой теплотрассы
-  Граница публичных сервитутов.
-  Граница существующих земельных участков.

Управляющий Делами
Администрации городского округа
город Уфа Республики Башкортостан



А.М. Бакиева

А
Л
А
У

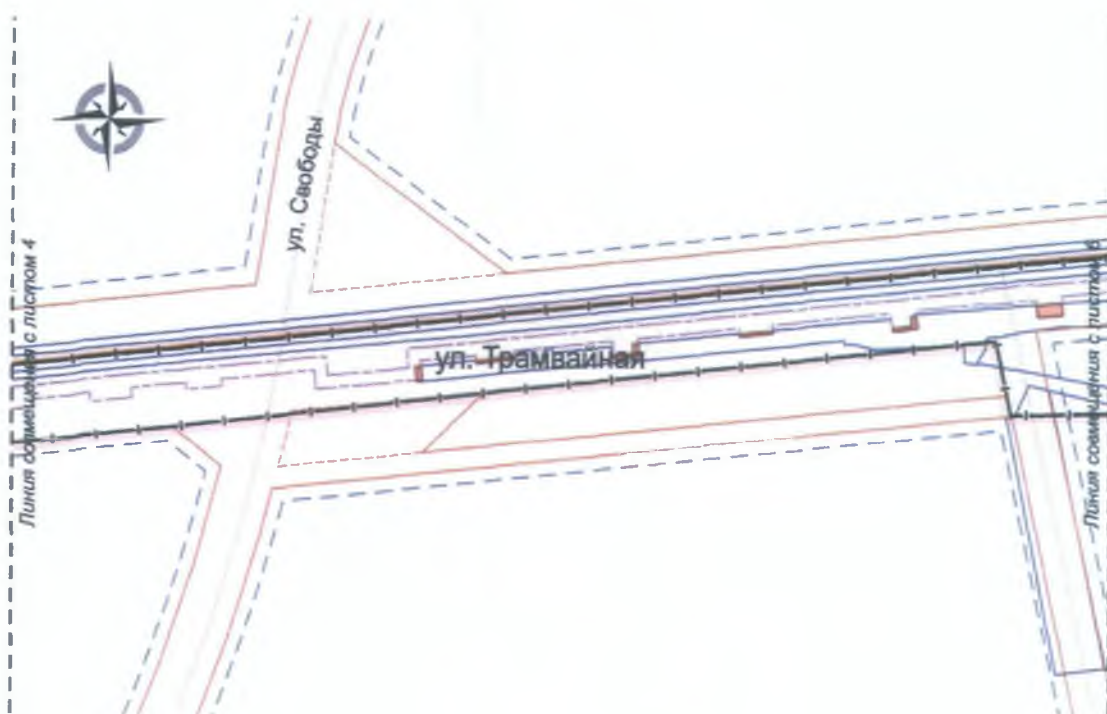
Управление по обеспечению жизнедеятельности города
Управление транспорта и связи
Администрация Орджоникидзевского р-на ГО г. Уфа РБ
Управление по стр., рем. дорог и искус. сооружений

94-05-100 от 26.11.2018
221 от 26.11.2018
93-05-00076 от 26.11.2018







Контрольная дата:
Контрольная дата:
Контрольная дата:

Приложение № 2.4
к постановлению Администрации
городского округа город Уфа
Республики Башкортостан
№ 1813 от 23.11.2018 г.

Чертеж межевания территории с отображением красных линий, линий
регулирувания застройки, границ публичных сервитутов
Лист 5 (согласно приложению 1)



Условные обозначения

-  Граница территории проектирования
-  Красные линии
-  Оси улиц
-  Граница охранной зоны проектируемой теплотрассы
-  Граница публичных сервитутов.
-  Граница существующих земельных участков.

Управляющий Делами
Администрации городского округа
город Уфа Республики Башкортостан



А.М. Бакиева

А
М
А
У

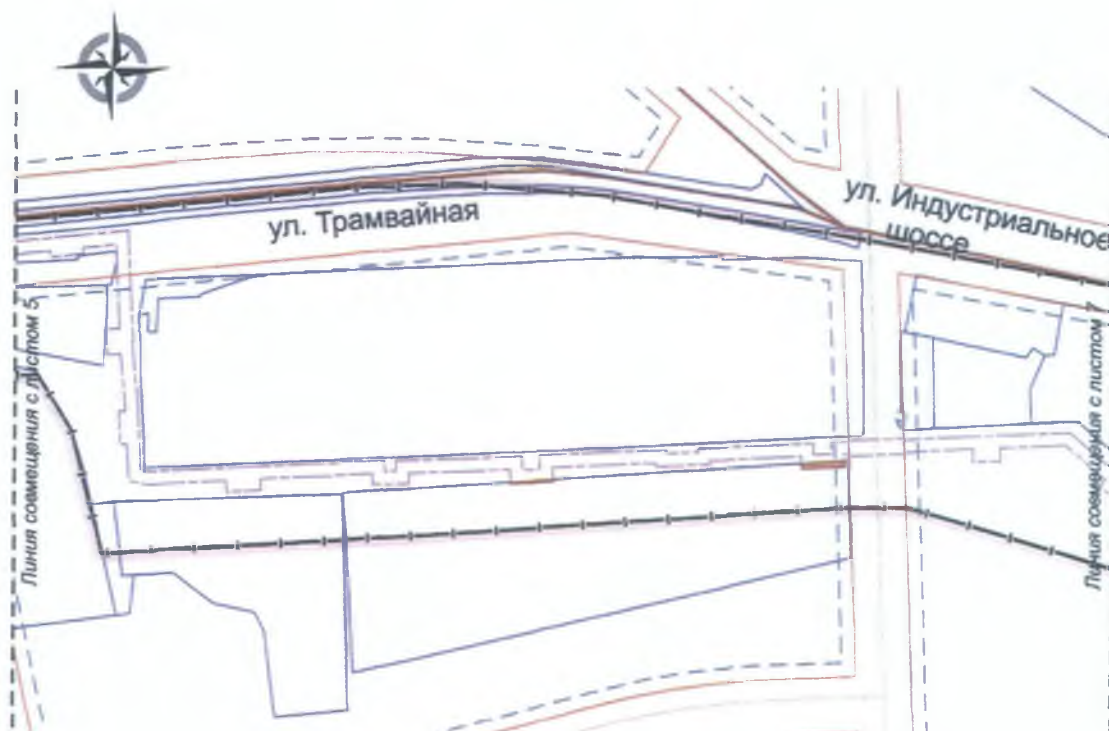
Управление по обеспечению жизнедеятельности города
Управление транспорта и связи
Администрация Орджоникидзевского р-на ГО г. Уфа РБ
Управление по стр., рем. дорог и искус. сооружений

94-05-100 от 26.11.2018
221 от 26.11.2018
93-05-00076 от 26.11.2018







Контрольная дата:
Контрольная дата:
Контрольная дата:

Приложение № 2.5
к постановлению Администрации
городского округа город Уфа
Республики Башкортостан
№ 1815 от 23.11.2018 г.

Чертеж межевания территории с отображением красных линий, линий
регулирования застройки, границ публичных сервитутов
Лист 6 (согласно приложению 1)



Условные обозначения

-  Граница территории проектирования
-  Красные линии
-  Оси улиц
-  Граница охранной зоны проектируемой теплотрассы
-  Граница публичных сервитутов.
-  Граница существующих земельных участков.

Управляющий Делами
Администрации городского округа
город Уфа Республики Башкортостан



А.М. Бакиева

А,
М
А,
У.

Управление по обеспечению жизнедеятельности города

Управление транспорта и связи

Администрация Орджоникидзевского р-на ГО г. Уфа РБ

Управление по стр., рем. дорог и искус. сооружений

Управление по благоустройству территории

94-05-100 от 26.11.2018

221 от 26.11.2018

93-05-00076 от 26.11.2018

Контрольная дата:

Контрольная дата:

Контрольная дата:







Контрольная дата:

Приложение № 2.6
к постановлению Администрации
городского округа город Уфа
Республики Башкортостан
№ 1815 от 23.11. 2018 г.

Чертеж межевания территории с отображением красных линий, линий
регулирувания застройки, границ публичных сервитутов
Лист 7 (согласно приложению 1)



Условные обозначения

-  Граница территории проектирования
-  Красные линии
-  Оси улиц
-  Граница охранной зоны проектируемой теплотрассы
-  Граница публичных сервитутов.
-  Граница существующих земельных участков.

Управляющий Делами
Администрации городского округа
город Уфа Республики Башкортостан



А.М. Бакиева

Ад
МК
Ад
Уп
Управление по обеспечению жизнедеятельности города
Управление транспорта и связи
Администрация Орджоникидзевского р-на ГО г. Уфа РБ
Управление по стр., рем. дорог и искус. сооружений

ИР/03/132 от 20.11.2018
94-05-100 от 26.11.2018
221 от 26.11.2018
93-05-00076 от 26.11.2018

Контрольная дата:
Контрольная дата:
Контрольная дата:
Контрольная дата:

Приложение № 2.7
к постановлению Администрации
городского округа город Уфа
Республики Башкортостан
№ 1815 от 23.11. 2018 г.

Чертеж межевания территории с отображением красных линий, линий
регулирования застройки, границ публичных сервитутов
Лист 8 (согласно приложению 1)



Управляющий Делами
Администрации городского округа
город Уфа Республики Башкортостан



А.М. Бакиева

Ад
МК
Ад
Уп

Управление по обеспечению жизнедеятельности города

Управление транспорта и связи

Администрация Орджоникидзевского р-на ГО г. Уфа РБ

Управление по стр., рем. дорог и искус. сооружений

2018-11-26 от 26.11.2018

94-05-100 от 26.11.2018

221 от 26.11.2018

93-05-00076 от 26.11.2018

Контрольная дата:

Контрольная дата:

Контрольная дата:

Контрольная дата: