



КАРАР

«15» апрель 2021г.

№ 377

ПОСТАНОВЛЕНИЕ

«15» апреля 2021г.

Об утверждении проекта планировки и проекта межевания территории, юго-восточнее Северной промышленной зоны в Орджоникидзевском и Калининском районах городского округа город Уфа Республики Башкортостан

В соответствии с требованиями статей 41, 42, 43, 46 Градостроительного кодекса Российской Федерации, руководствуясь Правилами землепользования и застройки городского округа город Уфа Республики Башкортостан, утвержденными решением Совета городского округа город Уфа Республики Башкортостан от 22.08.2008 г. № 7/4, на основании муниципальной программы «Развитие градостроительной деятельности на территории городского округа город Уфа Республики Башкортостан», утвержденной постановлением Администрации городского округа город Уфа Республики Башкортостан от 11.07.2016 г. № 1072 (заказчик: Главное управление архитектуры и градостроительства Администрации городского округа город Уфа Республики Башкортостан), с учетом протокола общественных обсуждений от 10.02.2021 г. и заключения о результатах общественных обсуждений от 10.02.2021 г. по проекту планировки и проекту межевания территории, с целью обеспечения её устойчивого развития,

ПОСТАНОВЛЯЮ:

1. Утвердить проект планировки территории, юго-восточнее Северной промышленной зоны в Орджоникидзевском и Калининском районах городского округа город Уфа Республики Башкортостан, площадью 645 га в составе:

1.1. Чертеж планировки территории с отображением границ существующих и планируемых элементов планировочной структуры, красных линий, согласно приложению № 1;

1.2. Чертеж планировки территории с отображением границ зон планируемого размещения объектов капитального строительства, сохраняемых и планируемых к размещению объектов капитального строительства; экспликация зданий и сооружений, согласно приложению № 2, 2.1;

1.3. Положение о характеристиках планируемого развития территории, в том числе о плотности и параметрах застройки территории, о характеристиках объектов капитального строительства жилого, производственного, общественно-делового и иного назначения и необходимых для функционирования таких объектов и обеспечения жизнедеятельности граждан объектов коммунальной, транспортной, социальной инфраструктур, необходимых для развития территории, юго-восточнее Северной промышленной зоны в Орджоникидзевском и Калининском районах городского округа город Уфа Республика Башкортостан, согласно приложению № 3;

1.4. Положение об очередности планируемого развития территории, содержащие этапы проектирования, строительства, реконструкции объектов капитального строительства жилого, производственного, общественно-делового и иного назначения и этапы строительства, реконструкции необходимых для функционирования таких объектов и обеспечения жизнедеятельности граждан объектов коммунальной, транспортной, социальной инфраструктур, согласно приложению № 4.

2. Утвердить проект межевания территории, юго-восточнее Северной промышленной зоны в Орджоникидзевском и Калининском районах городского округа город Уфа Республики Башкортостан, площадью 645 га в составе:

2.1. Чертеж межевания территории с отображением границ планируемых и существующих элементов планировочной структуры, утверждаемых красных линий в составе проекта планировки, линий отступа от красных линий в целях определения мест допустимого размещения зданий, строений, сооружений, границ образуемых и (или) изменяемых земельных участков, условных номеров образуемых земельных участков; ведомость земельных участков, согласно приложениям № 5, 5,1;

2.2. Чертеж межевания территории с отображением границ образуемых и (или) изменяемых земельных участков, условных номеров образуемых земельных участков, в отношении которых предполагаются их резервирование и (или) изъятие для государственных или муниципальных нужд, согласно приложению № 6;

2.3. Чертеж межевания территории с отображением границ публичных сервитутов, согласно приложению № 7;

2.4. Перечень и сведения о площади образуемых земельных участков, в том числе возможные способы их образования, видах разрешенного использования образуемых земельных участков в соответствии с проектом планировки территории, согласно приложению № 8;

2.5. Перечень и сведения о площади образуемых земельных участков, которые будут отнесены к территориям общего пользования или имуществу общего пользования, в том числе в отношении которых предполагаются резервирование и (или) изъятие для государственных или муниципальных нужд, согласно приложению № 9;

2.6. Сведения о границах территории, в отношении которой утверждается проект межевания, содержащие перечень координат характерных точек этих границ в системе координат, используемой для ведения Единого государственного реестра недвижимости, согласно приложению № 10.

3. Опубликовать настоящее постановление в установленном порядке и разместить на официальном сайте Администрации городского округа город Уфа Республики Башкортостан в информационно-телекоммуникационной сети «Интернет».

4. Контроль за исполнением настоящего постановления возложить на заместителя главы Администрации городского округа город Уфа Республики Башкортостан Р.А. Муслимова.

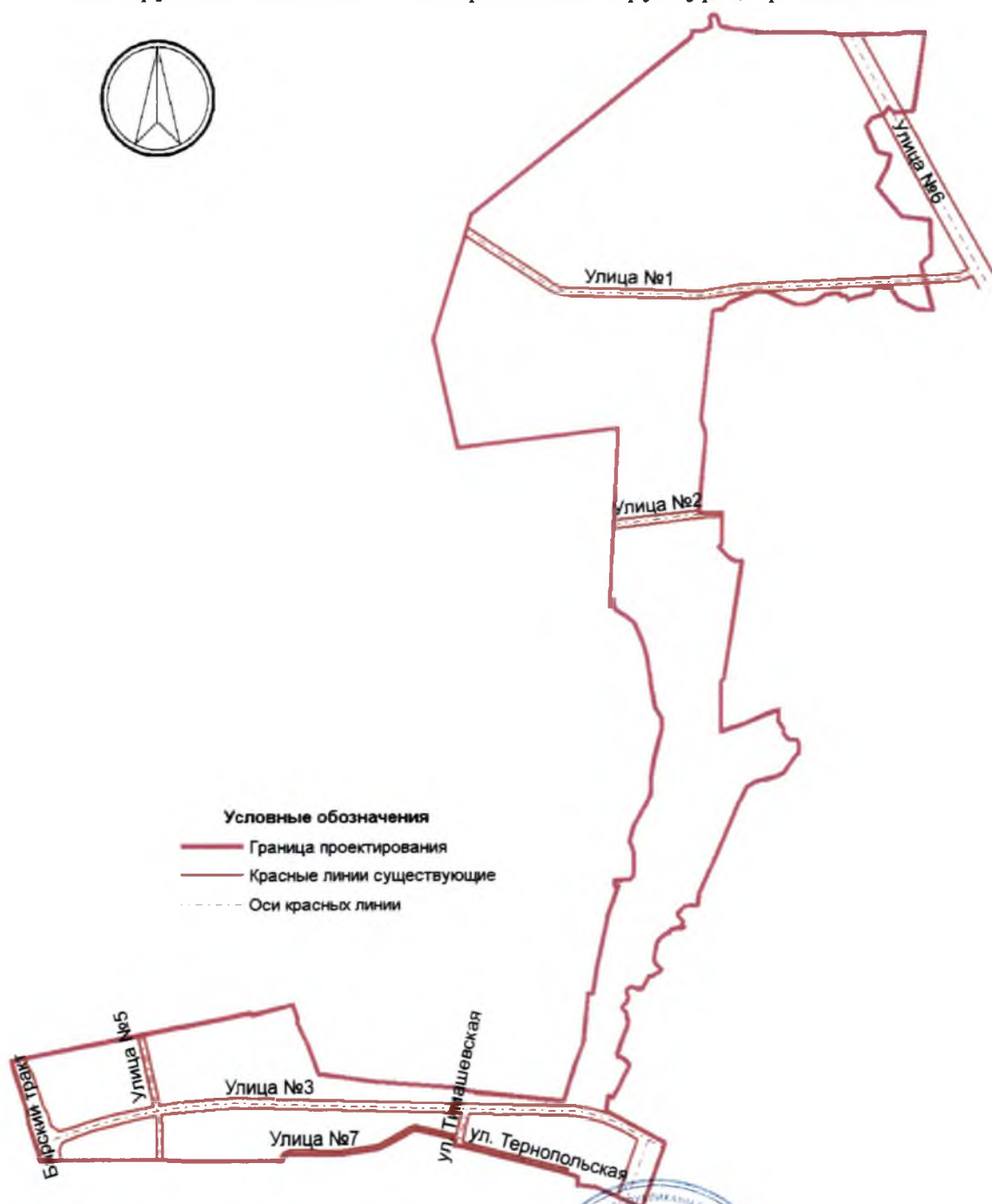
Глава Администрации
городского округа город Уфа
Республики Башкортостан



С.Н. Греков

Приложение № 1
к постановлению Администрации
городского округа город Уфа
Республики Башкортостан
№ 377 от 15.04. 2021 г.

Чертеж планировки территории с отображением границ существующих и
планируемых элементов планировочной структуры, красных линий



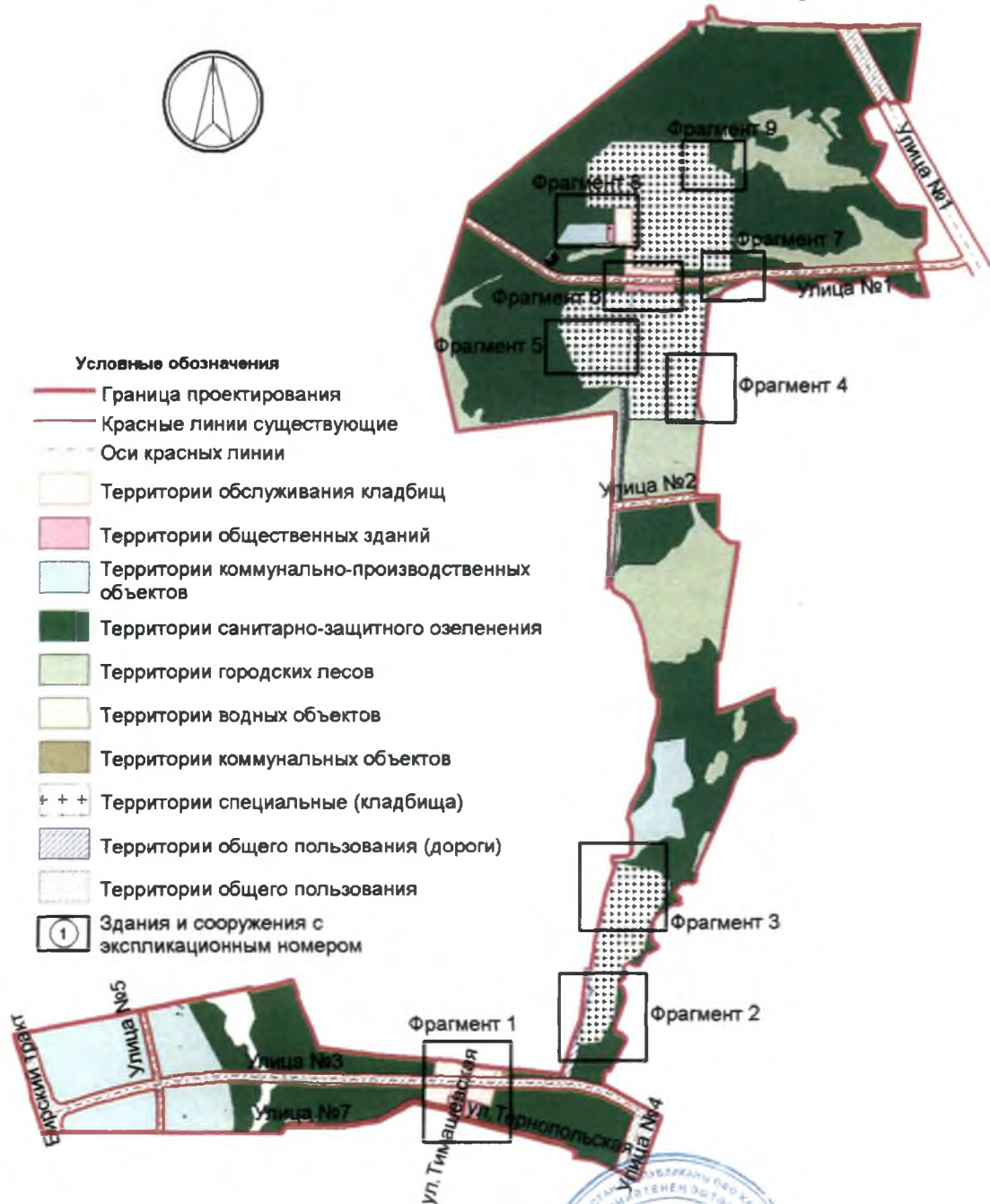
Управляющий делами
Администрации городского округа
город Уфа Республики Башкортостан



А.М. Бакиева

Приложение № 2
к постановлению Администрации
городского округа город Уфа
Республики Башкортостан
№ 377 от 15.04.2021 г.

Чертеж планировки территории с отображением границ зон планируемого размещения объектов капитального строительства, сохраняемых и планируемых к размещению объектов капитального строительства



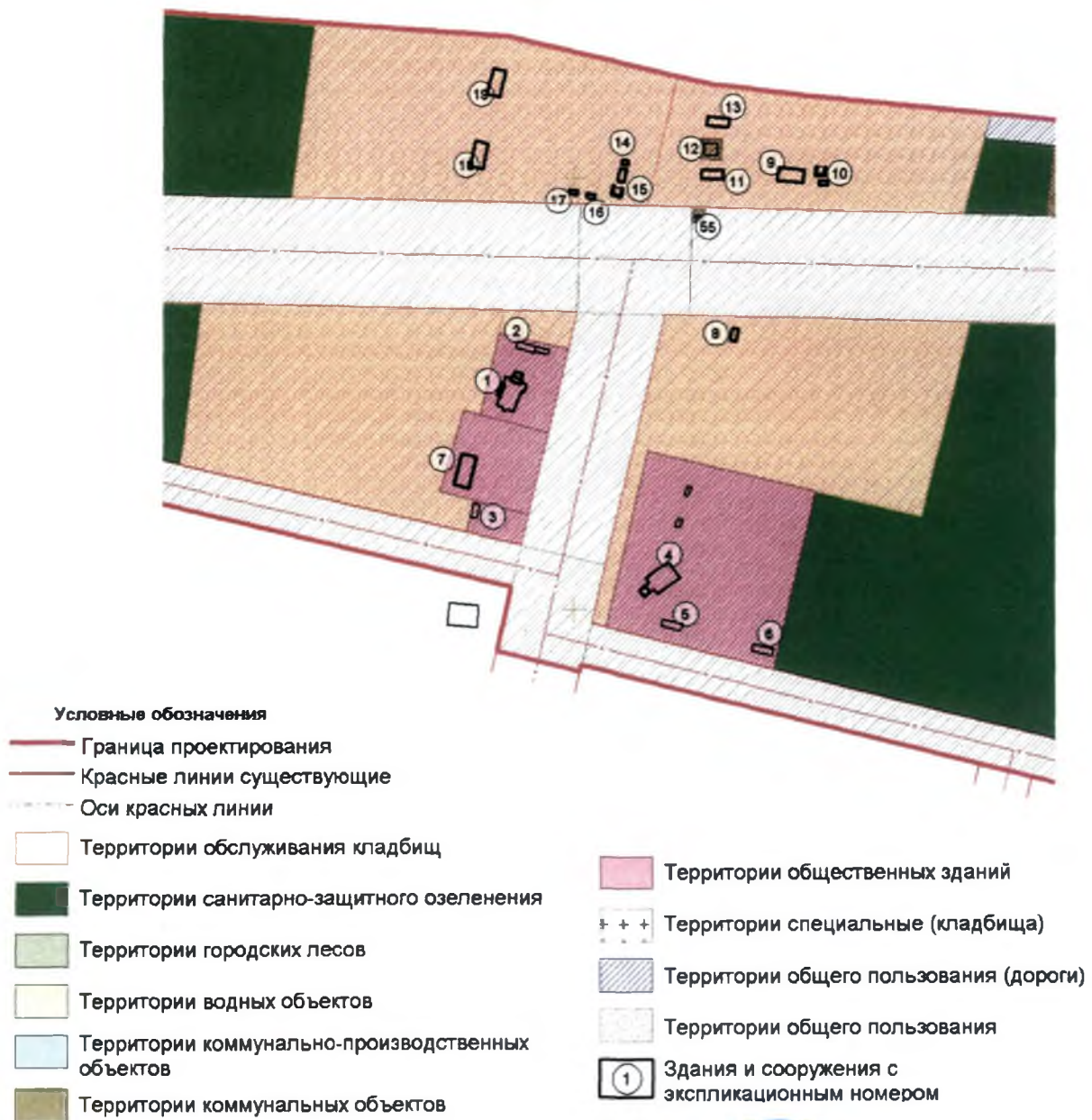
Управляющий делами
Администрации городского округа
город Уфа Республики Башкортостан



А.М. Бакиева

Приложение № 2.1
к постановлению Администрации
городского округа город Уфа
Республики Башкортостан
№ 377 от 15.04 2021 г.

Чертеж планировки территории с отображением границ зон планируемого размещения объектов капитального строительства, сохраняемых и планируемых к размещению объектов капитального строительства (фрагмент 1)
















Управляющий делами
Администрации городского округа
город Уфа Республики Башкортостан

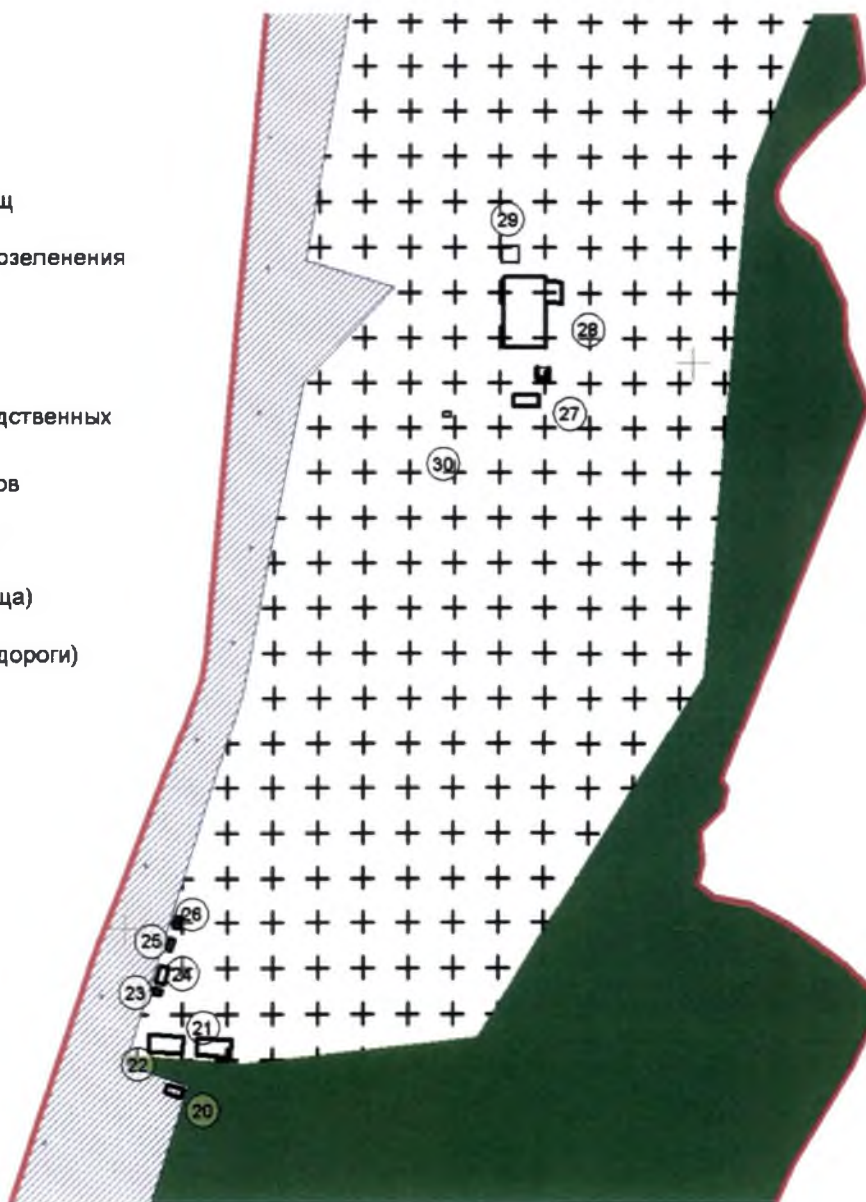


А.М. Бакиева

Приложение № 2.2
к постановлению Администрации
городского округа город Уфа
Республики Башкортостан
№ 377 от 15.04.2021 г.

Чертеж планировки территории с отображением границ зон планируемого размещения объектов капитального строительства, сохраняемых и планируемых к размещению объектов капитального строительства (фрагмент 2)

- Условные обозначения**
-  Граница проектирования
 -  Красные линии существующие
 -  Оси красных линий
 -  Территории обслуживания кладбищ
 -  Территории санитарно-защитного озеленения
 -  Территории городских лесов
 -  Территории водных объектов
 -  Территории коммунально-производственных объектов
 -  Территории коммунальных объектов
 -  Территории общественных зданий
 -  Территории специальные (кладбища)
 -  Территории общего пользования (дороги)
 -  Территории общего пользования
 -  Здания и сооружения с экспликационным номером



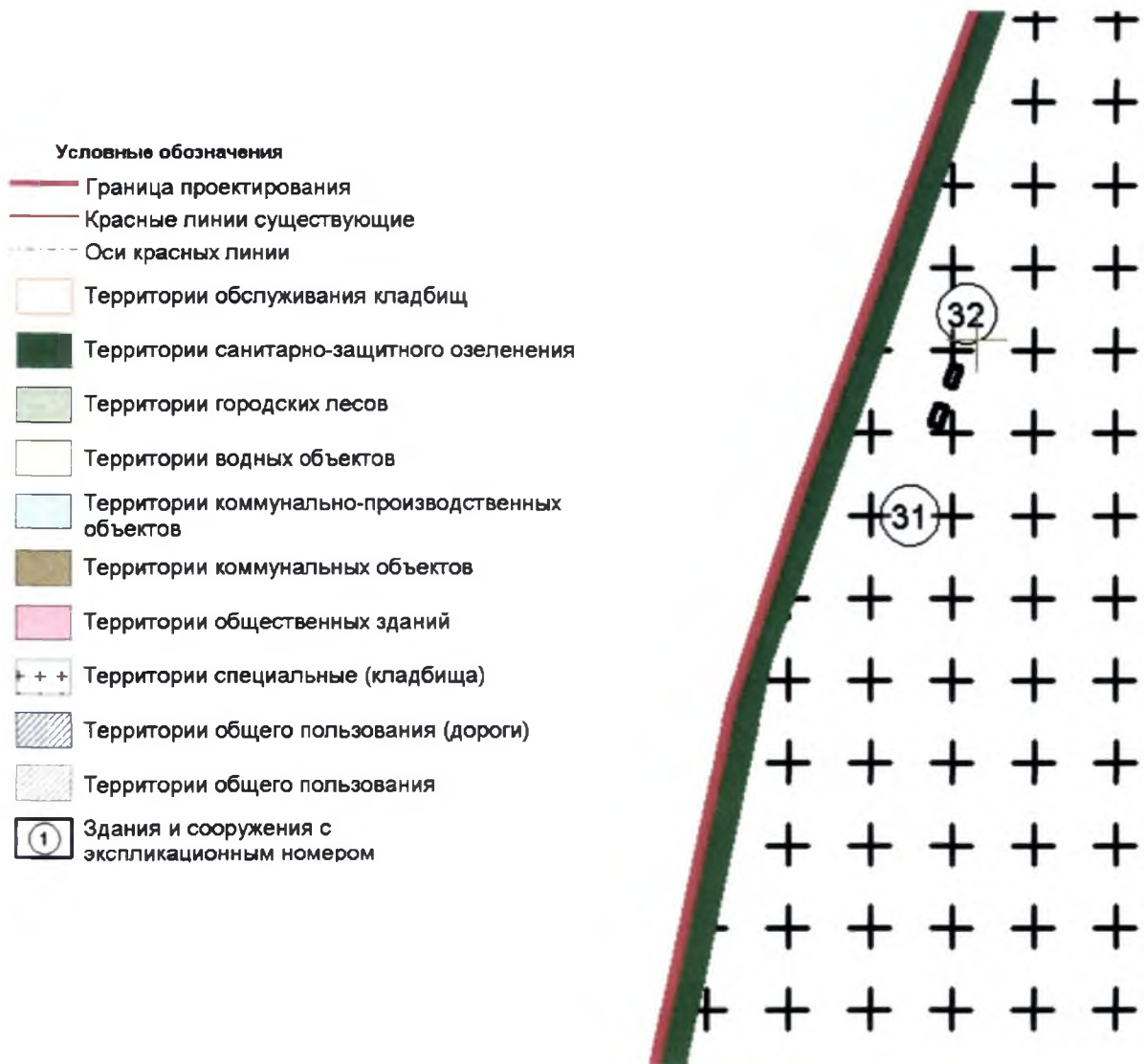
Управляющий делами
Администрации городского округа
город Уфа Республики Башкортостан



А.М. Бакиева

Приложение № 2.3
к постановлению Администрации
городского округа город Уфа
Республики Башкортостан
№ 377 от 15.04.2021 г.

Чертеж планировки территории с отображением границ зон планируемого размещения объектов капитального строительства, сохраняемых и планируемых к размещению объектов капитального строительства (фрагмент 3)




Управляющий делами
Администрации городского округа
город Уфа Республики Башкортостан
















А.М. Бакиева

Приложение № 2.4
к постановлению Администрации
городского округа город Уфа
Республики Башкортостан
№ 374 от 15.04. 2021 г.

Чертеж планировки территории с отображением границ зон планируемого размещения объектов капитального строительства, сохраняемых и планируемых к размещению объектов капитального строительства (фрагмент 4)



Условные обозначения

- | | | | |
|---|--|---|--|
|  | Граница проектирования |  | Территории общественных зданий |
|  | Красные линии существующие |  | Территории специальные (кладбища) |
|  | Оси красных линии |  | Территории общего пользования (дороги) |
|  | Территории обслуживания кладбищ |  | Территории общего пользования |
|  | Территории санитарно-защитного озеленения |  | Здания и сооружения с
экспликационным номером |
|  | Территории городских лесов | | |
|  | Территории водных объектов | | |
|  | Территории коммунально-производственных объектов | | |
|  | Территории коммунальных объектов | | |


Управляющий делами
Администрации городского округа
город Уфа Республики Башкортостан



А.М. Бакиева

Приложение № 2.5
к постановлению Администрации
городского округа город Уфа
Республики Башкортостан
№ 377 от 15.04. 2021 г.

Чертеж планировки территории с отображением границ зон планируемого размещения объектов капитального строительства, сохраняемых и планируемых к размещению объектов капитального строительства (фрагмент 5)



Условные обозначения

- | | | | |
|--|--|--|--|
| | Граница проектирования | | Территории общественных зданий |
| | Красные линии существующие | | Территории специальные (кладбища) |
| | Оси красных линий | | Территории общего пользования (дороги) |
| | Территории обслуживания кладбищ | | Территории общего пользования |
| | Территории санитарно-защитного озеленения | | Здания и сооружения с
экспликационным номером |
| | Территории городских песов | | |
| | Территории водных объектов | | |
| | Территории коммунально-производственных объектов | | |
| | Территории коммунальных объектов | | |


Управляющий делами
Администрации городского округа
город Уфа Республики Башкортостан



А.М. Бакиева

Приложение № 2.6
к постановлению Администрации
городского округа город Уфа
Республики Башкортостан
№ 377 от 15.04. 2021 г.

Чертеж планировки территории с отображением границ зон планируемого размещения объектов капитального строительства, сохраняемых и планируемых к размещению объектов капитального строительства (фрагмент б)



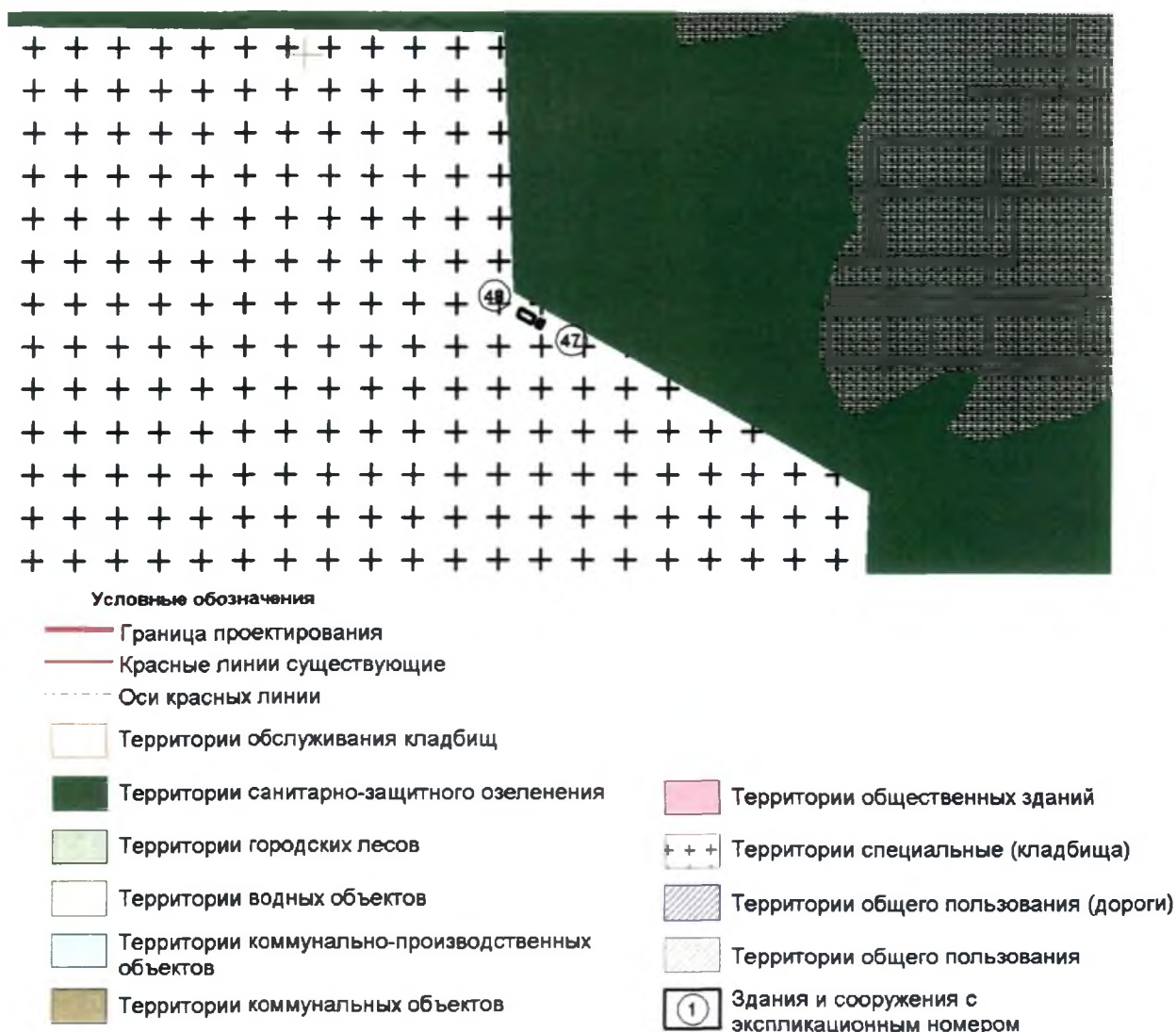
Управляющий делами
Администрации городского округа
город Уфа Республики Башкортостан



А.М. Бакиева

Приложение № 2.7
к постановлению Администрации
городского округа город Уфа
Республики Башкортостан
№ 347 от 15.04 2021 г.

Чертеж планировки территории с отображением границ зон планируемого размещения объектов капитального строительства, сохраняемых и планируемых к размещению объектов капитального строительства (фрагмент 7)



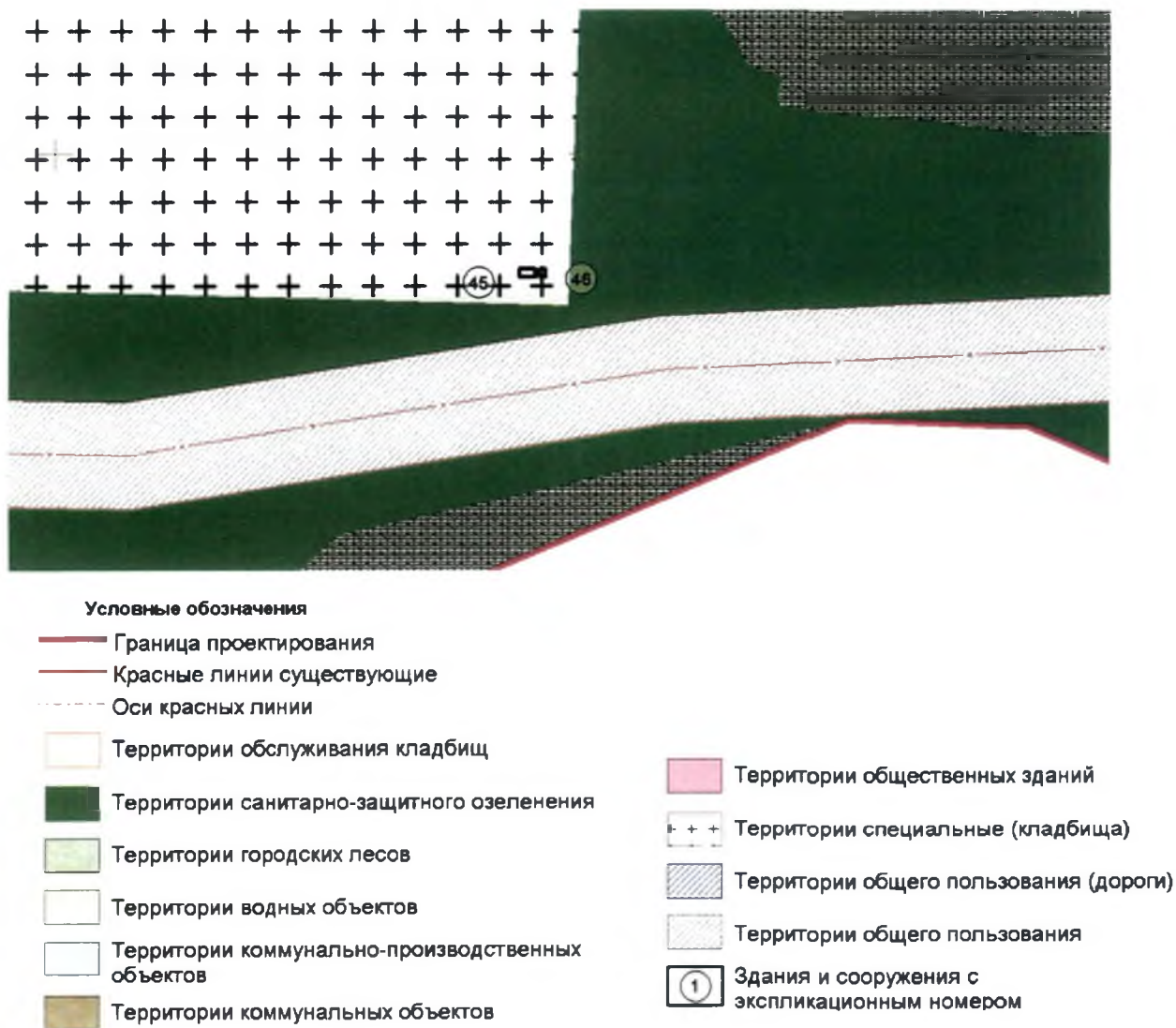
Управляющий делами
Администрации городского округа
город Уфа Республики Башкортостан



А.М. Бакиева

Приложение № 2.8
к постановлению Администрации
городского округа город Уфа
Республики Башкортостан
№ 377 от 15.04 2021 г.

Чертеж планировки территории с отображением границ зон планируемого размещения объектов капитального строительства, сохраняемых и планируемых к размещению объектов капитального строительства (фрагмент 8)



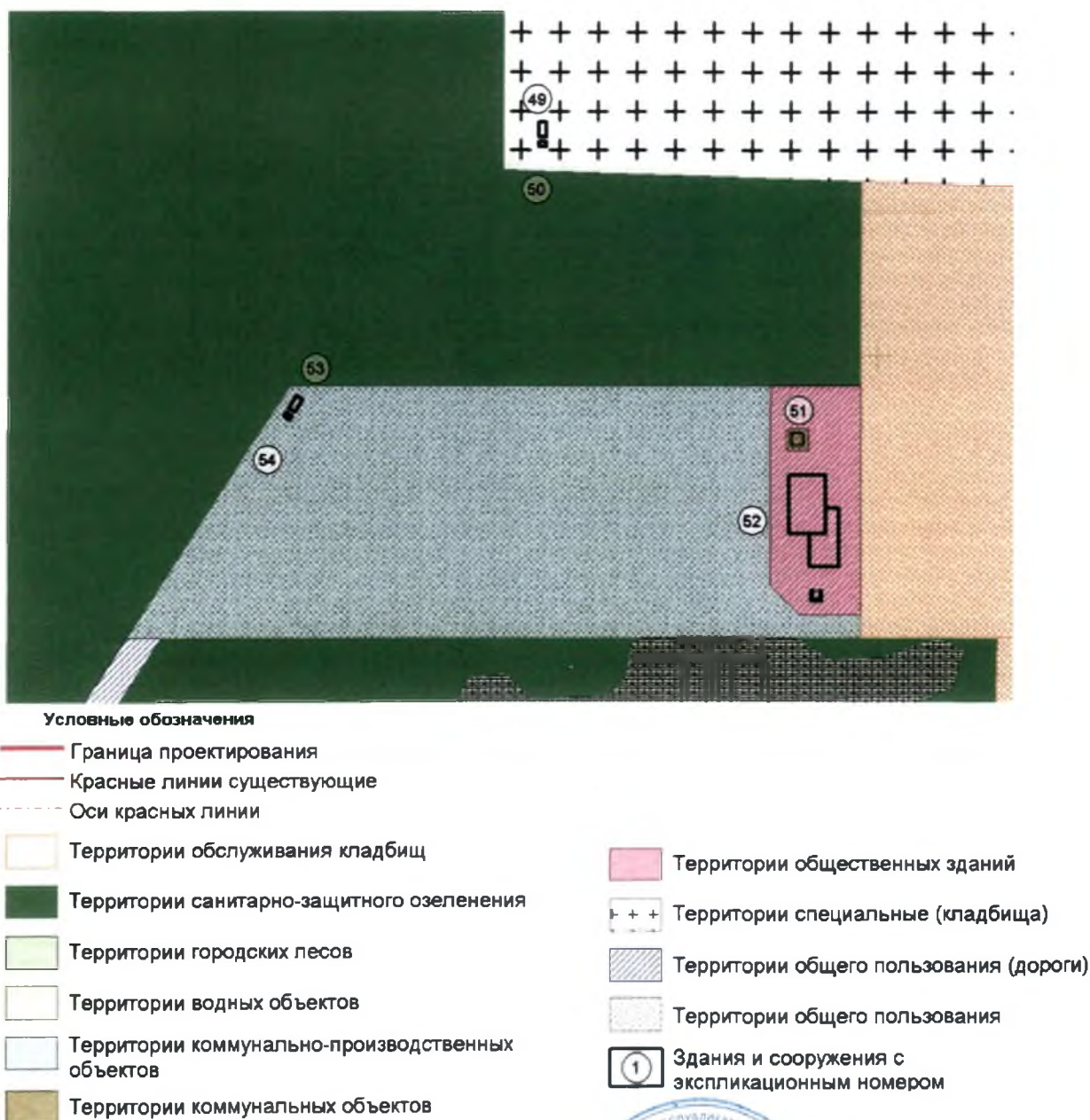
Управляющий делами
Администрации городского округа
город Уфа Республики Башкортостан



А.М. Бакиева

Приложение № 2.9
к постановлению Администрации
городского округа город Уфа
Республики Башкортостан
№ 377 от 15.04.2021 г.

Чертеж планировки территории с отображением границ зон планируемого размещения объектов капитального строительства, сохраняемых и планируемых к размещению объектов капитального строительства (фрагмент 9)



Управляющий делами
Администрации городского округа
город Уфа Республики Башкортостан



А.М. Бакиева

Приложение № 2.10
к постановлению Администрации
городского округа город Уфа
Республики Башкортостан
№ 374 от 15.04. 2021 г.

Экспликация зданий и сооружений

Номер по экспликации	Наименование и обозначение
1	2
1	Мечеть «Дания»
2	Хозяйственный корпус
3	Павильон торговый
4	Церковь
5	Хозяйственный корпус
6	Хозяйственный корпус
7	Магазин
8	Пункт охраны
9	Административное здание
10	Туалетный модуль
11	Остановочный павильон
12	ТП
13	Остановочный павильон
14	Хозблок
15	Бытовка сторожа
16	ТБО
17	Туалетный модуль
18	Мусульманская беседка
19	Православная беседка
20	Бытовка сторожа
21	Православная беседка
22	Мусульманская беседка
23	Хозблок
24	Бытовка сторожа
25	Туалетный модуль
26	ТБО
27	Хозяйственный корпус
28	Административное здание
29	ТП
30	ЦРП

1	2
31	ТБО
32	Туалетный модуль
33	ТБО
34	Туалетный модуль
35	ТБО
36	Туалетный модуль
37	ТБО
38	Туалетный модуль
39	ТБО
40	Туалетный модуль
41	РП/ТП
42	Административное здание
43	ШРП
44	Пункт охраны
45	Туалетный модуль
46	ТБО
47	ТБО
48	Туалетный модуль
49	Туалетный модуль
50	ТБО
51	ТП
52	Административное здание
53	Туалетный модуль
54	ТБО
55	ШРП
56	Остановочный павильон
57	Остановочный павильон

Управляющий делами
Администрации городского округа
город Уфа Республики Башкортостан



А.М. Бакиева

Приложение № 3
к постановлению Администрации
городского округа город Уфа
Республики Башкортостан
№ 374 от 15.04. 2021 г.

Положение о характеристиках планируемого развития территории, в том числе о плотности и параметрах застройки территории, о характеристиках объектов капитального строительства жилого, производственного, общественно-делового и иного назначения и необходимых для функционирования таких объектов и обеспечения жизнедеятельности граждан объектов коммунальной, транспортной, социальной инфраструктур, необходимых для развития территории, юго-восточнее Северной промышленной зоны в Орджоникидзевском и Калининском районах городского округа город Уфа Республики Башкортостан

1. Основание для разработки проекта.

Проект планировки и проект межевания территории, юго-восточнее Северной промышленной зоны в Орджоникидзевском и Калининском районах городского округа город Уфа Республики Башкортостан, разработаны на основании муниципальной программы «Развитие градостроительной деятельности на территории городского округа город Уфа Республики Башкортостан», утвержденной постановлением Администрации городского округа город Уфа Республики Башкортостан от 11.07.2016 г. № 1072 (в редакции от 26.05.2020 г. № 574).

2. Современное использование территории.

На момент проектирования на территории расположены зеленые насаждения, луга, часть территории занята городскими лесами. В юго-западной и юго-восточной части территории проектирования располагаются территории заброшенных садов. С запада северная часть территории ограничена Бирским трактом. На севере проектируемой территории располагаются общественные объекты для обслуживания населения города и прилегающих населенных пунктов.

Общественная застройка представлена двумя культовыми сооружениями (церковь и мечеть), а так же павильонами уличной торговли, расположенными вдоль проезжей части в продолжении улицы Тимашевской. На территории проектирования выделен участок под кладбище, в настоящее время участок частично занят местами захоронения.

На территории проектирования проходят различные инженерные сети.

Улично-дорожная сеть не сформирована.

Фактическое использование территории отличается от границ выделенных участков.

3. Определение параметров планируемого строительства.

Проектом предусмотрено изменение существующих красных линий и формирование новых красных линий с учетом параметров существующей прилегающей жилой застройки, территории существующего кладбища «Северное-2», а также дорог и проездов, рационального размещения проектируемых объектов.

На рассматриваемой территории проектирования в настоящее время располагаются территории, на которых расположены заброшенные постройки.

Проектом предлагается снос объектов в количестве 53 штук общей площадью 1457 кв.м., а именно заброшенных садов с хозпостройками, объектов индивидуальной жилой застройки, некапитальных объектов, хозяйственных сооружений и павильонов уличной торговли.

В проекте предусмотрена организация местного проезда, соединяющего северную и южную часть территории проектирования.

В южной части территории проектирования проектом учитывается территория кладбища «Северное-2» площадью участка 19,6 га, разделенного на кварталы с местами захоронения с размещением вспомогательных сооружений и открытой автостоянки на 103 маш/места. Кладбище имеет два въезда с юга и севера территории.

Также проектом предлагается разместить: административные здания, торговые павильоны, стоянки для автобусов и автомобилей, ритуальные беседки с размещением вспомогательных сооружений.

В северной части проектирования предлагается размещение территории кладбища, состоящее из 3-х участков, два из которых разделены местным проездом и расположены южнее улицы №1. Северный участок проектируемого кладбища площадью 40 га разделен на кварталы с местами захоронения, имеет площадки для отдыха, открытую автостоянку на 492 маш/места, вспомогательные сооружения. Площади двух участков кладбища южнее улицы № 1 составляют 13 га (западная часть) и 20 га (восточная часть) соответственно. На территории кладбища предусмотрены площадки для отдыха, вспомогательные сооружения, открытые автостоянки.

Вдоль улицы № 1 предлагается разместить: административные здания, РП/ТП, автостоянки для автобусов и автотранспорта, обслуживающего проектируемое кладбище, остановочные пункты.

4. Система социального обслуживания.

На территории проектирования жилая застройка не размещается. Объекты социального и бытового обслуживания при необходимости размещаются на прилегающих территориях.

5. Система транспортного обслуживания и пешеходного движения.

На территории проектирования сформированная улично-дорожная сеть включает в себя магистральные улицы районного значения, общегородского и местного значений.

Въезды на территорию проектирования осуществляются с улиц Тимашевская, № 1, № 4 и Бирского тракта.

Проектируемая территория находится в радиусе пешеходной доступности от проектируемых остановочных пунктов общественного транспорта, расположенных по улице №1 и месному проезду в продолжении улицы Тимашевской.

Для движения пешеходов вдоль всех улиц на территории проектирования предусмотрены тротуары. Ширина тротуаров принята в соответствии с нормативами градостроительного проектирования.

Для пересечения пешеходами проезжей части улиц на территории проектирования в проекте предусмотрены пешеходные переходы.

Для обслуживания посетителей и работников кладбищ на проектируемой территории предусмотрены открытые стоянки легкового автотранспорта всего в количестве 1823 машиномест: 706 машиномест расположены непосредственно на территории проектируемых кладбищ, 1117 машиномест - на прилегающих территориях.

Также на территории предусмотрены стоянки общественного транспорта общим количеством 130 мест.

6. Обеспечение условий жизнедеятельности маломобильных групп населения.

Проектом предусмотрены условия беспрепятственного и удобного передвижения инвалидов и маломобильных групп населения по проектируемой территории с учетом требований действующих нормативов.

На участках пути движения посетителей с проездами для транспорта на дорогах предусмотрено устройство ограничительной разметки пешеходных путей движения. Транспортные проезды и пешеходные дороги на пути к объектам, посещаемым инвалидами, совмещены с учетом требований к параметрам путей движения.

Ширина пути движения на участке при встречном движении инвалидов на креслах-колясках составляет 2 м. Пути движения для проезда инвалидов на креслах-колясках запроектированы по следующим параметрам - продольный уклон – 5 %, - поперечный уклон – 1-2 %. Съезд с тротуара предусмотрен с увеличением продольного уклона до 10 % на протяжении 9 м. Полоса движения инвалидов на креслах – колясках и механических колясках предусмотрена с левой стороны на полосе пешеходного движения.

Высота бортового камня в местах пересечения тротуаров с проезжей частью, а также перепад высот бордюров, бортовых камней вдоль эксплуатируемых газонов и озелененных площадок, примыкающих к путям

пешеходного движения, не превышает 0,04 м.

При выполнении благоустройства, в том числе сопряжения тротуаров и внутриквартальных проездов, необходимо руководствоваться нормативными требованиями СП 59.13330.2016 «Доступность зданий и сооружений для маломобильных групп населения» и СП 136.13330.2012 «Здания и сооружения. Общие положения проектирования с учетом доступности для маломобильных групп населения».

7. Основные технико-экономические показатели.

№ п/п	Наименование	Ед.изм.	Количество
1	2	3	4
1	Территория		
1.1	Территория в границах проекта планировки - всего,	га	645
	в том числе:		
	- под застройку инженерными объектами	га	0,24
	- под коммунально-производственные и объекты транспорта	га	59,17
	- под рекреационные зоны (санитарно-защитное озеленение)	га	323,59
	- под территории городских лесов	га	97,55
	- территории кладбищ	га	99,52
	- территории обслуживания кладбища	га	4,39
	- территории водных объектов	га	6,56
	- территории общественных зданий	га	2,40
	- под территории общего пользования – всего,	га	51,60
	в том числе:		
	- в границах красных линий		46,74
1.2	Площадь застройки зданий	га	0,29
1.3	Места захоронения	га	75,92
1.4	Снос построек	тыс. кв.м	1,46
1.5	Коэффициент застройки		0,0004
1.6	Плотность застройки	кв.м/га	4,77
1.7	Средняя этажность	этаж.	1
1.8	Общая площадь зданий и сооружений	кв.м	2831,34
2	Объекты социального и культурно-бытового обслуживания населения		
2.1	Общая площадь общественных зданий всего, в том числе:	кв.м общей площади	2268,13

1	2	3	4
	- существующие здания	кв.м общей площади	173,64
	- проектируемые здания и встроенные помещения	кв.м общей площади	2094,49
3	Транспортная инфраструктура		
3.1	Протяженность улично-дорожной сети – всего,	км	13,93
	в том числе:		
	- из них улицы магистральные общегородского значения непрерывного движения	км	0,5
	- из них улицы магистральные общегородского значения регулируемого движения	км	0,77
	- из них магистральные улицы районного значения	км	6,33
	- улицы и проезды местного значения	км	6,33
3.2	Гаражи и стоянки для хранения легковых автомобилей в границах красных линий - всего,	маш/мест	1823
	в том числе:		
	- открытые стоянки легкового автотранспорта на территории кладбищ	маш/мест	706
	- открытые стоянки легкового автотранспорта на прилегающих территориях	маш/мест	1117
3.3	- стоянки открытые автобусные (общественный транспорт)	маш/мест	130
4	Проект межевания территории		
4.1	Площадь территории проекта межевания	га	645
4.2	Количество участков по проекту межевания – всего,	уч.	145
	в том числе:		
	- под общественную застройку	шт	6
	- под инженерные сооружения	шт	62
	- под производственно - коммунальные объекты и объекты транспорта	шт	7
	- под места захоронения	шт	4
	- под рекреационные территории (санитарно-защитное озеленение)	шт	23
	- под обслуживание кладбищ	шт	5

1	2	3	4
	- производственные и специальные территории	шт	5
	- водные объекты	шт	2
	- городские леса	шт	1
	- территория общего пользования	шт	30
4.3	Площадь изъятия земельных участков	га	149,66
4.4	Присоединение городских земель	га	0,18
4.5	Площадь границ зон действия публичных сервитутов	га	75,61

Управляющий делами
Администрации городского округа
город Уфа Республики Башкортостан



А.М. Бакиева

Приложение № 4
к постановлению Администрации
городского округа город Уфа
Республики Башкортостан
№ 377 от 15.04. 2021 г.

Положение об очередности планируемого развития территории, содержащие этапы проектирования, строительства, реконструкции объектов капитального строительства жилого, производственного, общественно-делового и иного назначения и этапы строительства, реконструкции необходимых для функционирования таких объектов и обеспечения жизнедеятельности граждан объектов коммунальной, транспортной, социальной инфраструктур

№ очереди	№ по экспликации	Наименование объекта	Параметры	Этап (проектируемый, строящийся, реконструируемый)
1	2	3	4	5
I	8	Пункт охраны	12,60	проект.
	9	Административное здание	50,40	проект.
	10	Туалетный модуль	5,60	проект.
	11	Остановочный павильон	28,53	проект.
	12	ТП	24,00	проект.
	13	Остановочный павильон	28,53	проект.
	14	Хозблок	4,20	проект.
	15	Бытовка сторожа	12,60	проект.
	16	ТБО	5,60	проект.
	17	Туалетный модуль	5,60	проект.
	18	Мусульманская беседка	50,40	проект.
	19	Православная беседка	50,40	проект.
	20	Бытовка сторожа	12,60	проект.
	21	Православная беседка	50,40	проект.
	22	Мусульманская беседка	50,40	проект.
	23	Хозблок	4,20	проект.
	24	Бытовка сторожа	12,60	проект.
	25	Туалетный модуль	5,60	проект.
	26	ТБО	5,60	проект.
	27	Хозяйственный корпус	25,20	проект.
	28	Административное здание	583,94	проект.
29	ТП	24,01	проект.	
30	ЩРП	3,01	проект.	
31	ТБО	5,60	проект.	
32	Туалетный модуль	5,60	проект.	

1	2	3	4	5
II	33	ТБО	4,20	проект.
	34	Туалетный модуль	12,60	проект.
	35	ТБО	4,20	проект.
	36	Туалетный модуль	12,60	проект.
	37	ТБО	4,20	проект.
	38	Туалетный модуль	12,60	проект.
	39	ТБО	4,20	проект.
	40	Туалетный модуль	12,60	проект.
	41	РП/ТП	30,80	проект.
	42	Административное здание	350,00	проект.
	43	ШРП	3,00	проект.
	44	Пункт охраны	25,09	проект.
	45	Туалетный модуль	12,60	проект.
	46	ТБО	4,20	проект.
	47	ТБО	4,20	проект.
	48	Туалетный модуль	12,60	проект.
	49	Туалетный модуль	12,60	проект.
	50	ТБО	4,20	проект.
	51	ТП	17,50	проект.
	52	Административное здание	822,49	проект.
	53	Туалетный модуль	12,60	проект.
	54	ТБО	4,20	проект.
	55	ШРП	2,40	проект.
	56	Остановочный павильон	28,53	проект.
	57	Остановочный павильон	28,53	проект.

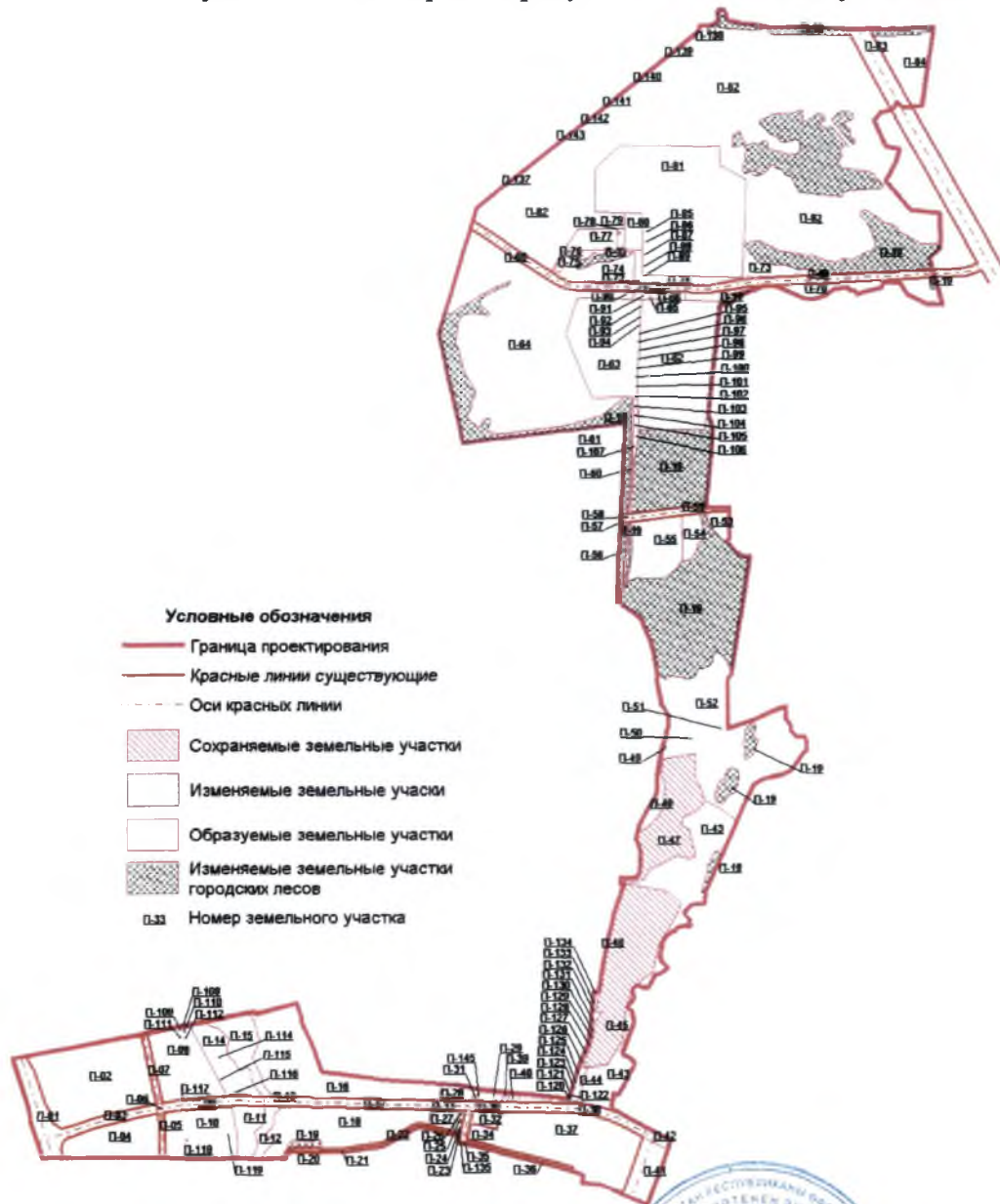
Управляющий делами
Администрации городского округа
город Уфа Республики Башкортостан



А.М. Бакиева

Приложение № 5
к постановлению Администрации
городского округа город Уфа
Республики Башкортостан
№ 377 от 15.04. 2021 г.

Чертеж межевания территории с отображением границ планируемых и существующих элементов планировочной структуры, утверждаемых красных линий в составе проекта планировки, линий отступа от красных линий в целях определения мест допустимого размещения зданий, строений, сооружений, границ образуемых и (или) изменяемых земельных участков, условных номеров образуемых земельных участков



Управляющий делами
Администрации городского округа
город Уфа Республики Башкортостан



А.М. Бакиева

Приложение № 5.1
к постановлению Администрации
городского округа город Уфа
Республики Башкортостан
№ 374 от 15.04. 2021 г.

Ведомость земельных участков

№ участка	Назначение участка	Вид разрешенного использования земельного участка	Площадь, кв.м.
1	2	3	4
П-01	Под размещение объектов улично-дорожной сети	Улично-дорожная сеть 12.0.1	53339,74
П-02	Под размещение объектов производственной деятельности	Производственная деятельность 6.0	205937,19
П-03	Под размещение объектов улично-дорожной сети	Улично-дорожная сеть 12.0.1	23479,70
П-04	Под размещение объектов производственной деятельности	Производственная деятельность 6.0	78457,02
П-05	Под размещение объектов улично-дорожной сети	Улично-дорожная сеть 12.0.1	6586,26
П-06	Под размещение объектов улично-дорожной сети	Улично-дорожная сеть 12.0.1	1501,20
П-07	Под размещение объектов улично-дорожной сети	Улично-дорожная сеть 12.0.1	10755,57
П-08	Под размещение объектов производственной деятельности	Производственная деятельность 6.0	100545,13
П-09	Под размещение объектов улично-дорожной сети	Улично-дорожная сеть 12.0.1	25860,27
П-10	Под размещение объектов производственной деятельности	Производственная деятельность 6.0	87363,41
П-11	Под размещение санитарно-защитного озеленения	Территория санитарно-защитного озеленения /Благоустройство территории 12.0.2	30912,57
П-12	Территория русла существующей реки и водоохраной зоны	Водные объекты 11.0	16125,61

1	2	3	4
П-13	Под размещение объектов улично-дорожной сети	Улично-дорожная сеть 12.0.1	6201,63
П-14	Под размещение санитарно-защитного озеленения	Территория санитарно-защитного озеленения /Благоустройство территории 12.0.2	54428,15
П-15	Территория русла существующей реки и водоохраной зоны	Водные объекты 11.0	49462,58
П-16	Под размещение санитарно-защитного озеленения	Территория санитарно-защитного озеленения /Благоустройство территории 12.0.2	187866,76
П-17	Под размещение объектов улично-дорожной сети	Улично-дорожная сеть 12.0.1	45322,76
П-18	Под размещение санитарно-защитного озеленения	Территория санитарно-защитного озеленения /Благоустройство территории 12.0.2	135607,76
П-19	Территории городских лесов	Охрана природных территорий	975526,99
П-20	Под размещение объектов улично-дорожной сети	Улично-дорожная сеть 12.0.1	6024,21
П-21	Под размещение объектов улично-дорожной сети	Улично-дорожная сеть 12.0.1	441,77
П-22	Под размещение объектов улично-дорожной сети	Улично-дорожная сеть 12.0.1	12428,28
П-23	Под размещение объектов торговли	Рынки 4.3	390,97
П-24	Под размещение объектов торговли	Рынки 4.3	1643,99
П-25	Под размещение мечети	Религиозное обслуживание 3.7	1286,64
П-26	Под размещение объектов торговли	Рынки 4.3	466,23
П-27	Под размещение стоянки автотранспорта	Хранение автотранспорта 2.7.1	11838,06
П-28	Под размещение ритуальных объектов	Ритуальная деятельность 12.0.2	12494,15

1	2	3	4
П-29	Под размещение стоянки общественного транспорта	Хранение автотранспорта 2.7.1	7716,54
П-30	Под размещение объектов улично-дорожной сети	Улично-дорожная сеть 12.0.1	2609,35
П-31	Под размещение ШРП	Коммунальное обслуживание 3.1	39,81
П-32	Под размещение стоянки автотранспорта	Хранение автотранспорта 2.7.1	11403,47
П-33	Под размещение объектов улично-дорожной сети	Улично-дорожная сеть 12.0.1	4610,22
П-34	Под размещение церкви	Религиозное обслуживание 3.7	6773,67
П-35	Под размещение объектов улично-дорожной сети	Улично-дорожная сеть 12.0.1	2023,24
П-36	Под размещение объектов улично-дорожной сети	Улично-дорожная сеть 12.0.1	11166,65
П-37	Под размещение санитарно-защитного озеленения	Территория санитарно-защитного озеленения /Благоустройство территории 12.0.2	190778,76
П-38	Под размещение объектов улично-дорожной сети	Улично-дорожная сеть 12.0.1	44121,27
П-39	Под размещение санитарно-защитного озеленения	Территория санитарно-защитного озеленения /Благоустройство территории 12.0.2	1209,99
П-40	Под размещение очистных сооружений	Коммунальное обслуживание 3.1	1675,18
П-41	Под размещение объектов улично-дорожной сети	Улично-дорожная сеть 12.0.1	41525,58
П-42	Под размещение объектов улично-дорожной сети	Улично-дорожная сеть 12.0.1	7071,07
П-43	Под размещение санитарно-защитного озеленения	Территория санитарно-защитного озеленения /Благоустройство территории 12.0.2	192420,94
П-44	Под размещение объектов улично-дорожной сети	Улично-дорожная сеть 12.0.1	21322,76
П-45	Под размещение проектируемого кладбища	Ритуальная деятельность 12.1	195569,10

1	2	3	4
П-46	Под размещение санитарно-защитного озеленения	Территория санитарно-защитного озеленения /Благоустройство территории 12.0.2	3392,97
П-47	Под глиняный карьер строящейся Уфимской ТЭЦ-5	Специальная деятельность 12.2	117235,75
П-48	Под размещение санитарно-защитного озеленения	Территория санитарно-защитного озеленения /Благоустройство территории 12.0.2	15407,12
П-49	Под размещение линий электропередач	Коммунальное обслуживание 3.1	50,97
П-50	Под размещение линий электропередач	Коммунальное обслуживание 3.1	4,00
П-51	Под размещение линий электропередач	Коммунальное обслуживание 3.1	3,99
П-52	Под размещение санитарно-защитного озеленения	Территория санитарно-защитного озеленения /Благоустройство территории 12.0.2	290490,03
П-53	Под сельскохозяйственные нужды	Сельскохозяйственное использование 1.0	13085,85
П-54	Под сельскохозяйственные нужды	Сельскохозяйственное использование 1.0	20173,25
П-55	Под сельскохозяйственные нужды	Сельскохозяйственное использование 1.0	74778,47
П-56	Под размещение объектов улично-дорожной сети	Улично-дорожная сеть 12.0.1	4030,60
П-57	Под размещение объектов улично-дорожной сети	Улично-дорожная сеть 12.0.1	1044,52
П-58	Под размещение объектов улично-дорожной сети	Улично-дорожная сеть 12.0.1	1328,92
П-59	Под размещение объектов улично-дорожной сети	Улично-дорожная сеть 12.0.1	17846,96
П-60	Под размещение объектов улично-дорожной сети	Улично-дорожная сеть 12.0.1	6027,02

1	2	3	4
П-61	Под размещение санитарно-защитного озеленения	Территория санитарно-защитного озеленения /Благоустройство территории 12.0.2	8551,61
П-62	Под размещение мест захоронения	Ритуальная деятельность 12.1	239612,66
П-63	Под размещение мест захоронения	Ритуальная деятельность 12.1	160009,83
П-64	Под размещение санитарно-защитного озеленения	Территория санитарно-защитного озеленения /Благоустройство территории 12.0.2	511803,91
П-65	Под размещение РП/ТП	Коммунальное обслуживание 3.1	195,67
П-66	Под размещение административного здания с парковкой	Деловое управление 4.1	10488,27
П-67	Под размещение объектов улично-дорожной сети	Улично-дорожная сеть 12.0.1	14719,70
П-68	Под размещение объектов улично-дорожной сети	Улично-дорожная сеть 12.0.1	32234,80
П-69	Под размещение объектов улично-дорожной сети	Улично-дорожная сеть 12.0.1	50820,68
П-70	Под размещение санитарно-защитного озеленения	Территория санитарно-защитного озеленения /Благоустройство территории 12.0.2	58365,64
П-71	Под размещение объектов улично-дорожной сети	Улично-дорожная сеть 12.0.1	15656,23
П-72	Под размещение ШРП	Коммунальное обслуживание 3.1	21,80
П-73	Под размещение санитарно-защитного озеленения	Территория санитарно-защитного озеленения /Благоустройство территории 12.0.2	34507,88

1	2	3	4
П-74	Под размещение санитарно-защитного озеленения	Территория санитарно-защитного озеленения /Благоустройство территории 12.0.2	49002,67
П-75	Под размещение очистных сооружений	Коммунальное обслуживание 3.1	1807,32
П-76	Под размещение объектов улично-дорожной сети	Улично-дорожная сеть 12.0.1	1625,12
П-77	Под размещение стоянки общественного транспорта	Стоянки транспорта общего пользования 7.2.3	24407,05
П-78	Под размещение общественного здания со встроено - пристроенными помещениями	Обеспечение дорожного отдыха 4.9.1.2	3386,90
П-79	Под размещение ТП	Коммунальное обслуживание 3.1	85,70
П-80	Под благоустройство территории	Территория санитарно-защитного озеленения /Благоустройство территории 12.0.2	17121,13
П-81	Под размещение мест захоронения	Ритуальная деятельность 12.1	400042,54
П-82	Под размещение санитарно-защитного озеленения	Территория санитарно-защитного озеленения /Благоустройство территории 12.0.2	1257716,2 9
П-83	Под размещение объектов улично-дорожной сети	Улично-дорожная сеть 12.0.1	44263,79
П-84	Под размещение санитарно-защитного озеленения	Территория санитарно-защитного озеленения /Благоустройство территории 12.0.2	63843,23
П-85	Под размещение линии связи	Связь 6.8	2,06
П-86	Под размещение линии связи	Связь 6.8	0,99
П-87	Под размещение линии связи	Связь 6.8	1,00

1	2	3	4
П-88	Под размещение линии связи	Связь 6.8	1,02
П-89	Под размещение линии связи	Связь 6.8	0,99
П-90	Под размещение линии связи	Связь 6.8	1,01
П-91	Под размещение линии связи	Связь 6.8	0,98
П-92	Под размещение линии связи	Связь 6.8	1,02
П-93	Под размещение линии связи	Связь 6.8	1,01
П-94	Под размещение линии связи	Связь 6.8	0,99
П-95	Под размещение линии связи	Связь 6.8	1,00
П-96	Под размещение линии связи	Связь 6.8	1,00
П-97	Под размещение линии связи	Связь 6.8	1,00
П-98	Под размещение линии связи	Связь 6.8	1,00
П-99	Под размещение линии связи	Связь 6.8	1,00
П-100	Под размещение линии связи	Связь 6.8	1,00
П-101	Под размещение линии связи	Связь 6.8	1,00
П-102	Под размещение линии связи	Связь 6.8	1,00
П-103	Под размещение линии связи	Связь 6.8	1,00
П-104	Под размещение линии связи	Связь 6.8	1,00
П-105	Под размещение линии связи	Связь 6.8	1,00
П-106	Под размещение линии связи	Связь 6.8	1,00
П-107	Под размещение линии связи	Связь 6.8	2,06
П-108	Под размещение опор линий электропередач	Коммунальное обслуживание 3.1	68,99

1	2	3	4
П-109	Под размещение опор линий электропередач	Коммунальное обслуживание 3.1	22,00
П-110	Под размещение опор линий электропередач	Коммунальное обслуживание 3.1	68,95
П-111	Под размещение опор линий электропередач	Коммунальное обслуживание 3.1	72,93
П-112	Под размещение опор линий электропередач	Коммунальное обслуживание 3.1	14,97
П-113	Под размещение опор линий электропередач	Коммунальное обслуживание 3.1	4,01
П-114	Под размещение опор линий электропередач	Коммунальное обслуживание 3.1	4,00
П-115	Под размещение опор линий электропередач	Коммунальное обслуживание 3.1	3,98
П-116	Под размещение опор линий электропередач	Коммунальное обслуживание 3.1	4,00
П-117	Под размещение опор линий электропередач	Коммунальное обслуживание 3.1	4,01
П-118	Под размещение опор линий электропередач	Коммунальное обслуживание 3.1	91,95
П-119	Под размещение опор линий электропередач	Коммунальное обслуживание 3.1	4,00
П-120	Под размещение линии связи	Связь 6.8	1,97
П-121	Под размещение линии связи	Связь 6.8	1,00
П-122	Под размещение линии связи	Связь 6.8	1,00
П-123	Под размещение линии связи	Связь 6.8	1,00
П-124	Под размещение линии связи	Связь 6.8	1,00
П-125	Под размещение линии связи	Связь 6.8	1,00
П-126	Под размещение линии связи	Связь 6.8	1,00
П-127	Под размещение линии связи	Связь 6.8	0,99
П-128	Под размещение линии связи	Связь 6.8	0,99
П-129	Под размещение линии связи	Связь 6.8	1,00

1	2	3	4
П-130	Под размещение линии связи	Связь 6.8	1,00
П-131	Под размещение линии связи	Связь 6.8	1,01
П-132	Под размещение линии связи	Связь 6.8	1,00
П-133	Под размещение линии связи	Связь 6.8	1,01
П-134	Под размещение линии связи	Связь 6.8	1,01
П-135	Под объекты газоснабжения	Коммунальное обслуживание 3.1	1,00
П-136	Под опоры линий электропередач	Коммунальное обслуживание 3.1	68,02
П-137	Под опоры линий электропередач	Коммунальное обслуживание 3.1	3,99
П-138	Под опоры линий электропередач	Коммунальное обслуживание 3.1	66,99
П-139	Под опоры линий электропередач	Коммунальное обслуживание 3.1	3,99
П-140	Под опоры линий электропередач	Коммунальное обслуживание 3.1	3,99
П-141	Под опоры линий электропередач	Коммунальное обслуживание 3.1	3,99
П-142	Под опоры линий электропередач	Коммунальное обслуживание 3.1	4,01
П-143	Под опоры линий электропередач	Коммунальное обслуживание 3.1	4,01
П-144	Под опоры линий электропередач	Коммунальное обслуживание 3.1	3,99
П-145	Под опоры линий электропередач	Коммунальное обслуживание 3.1	97,14

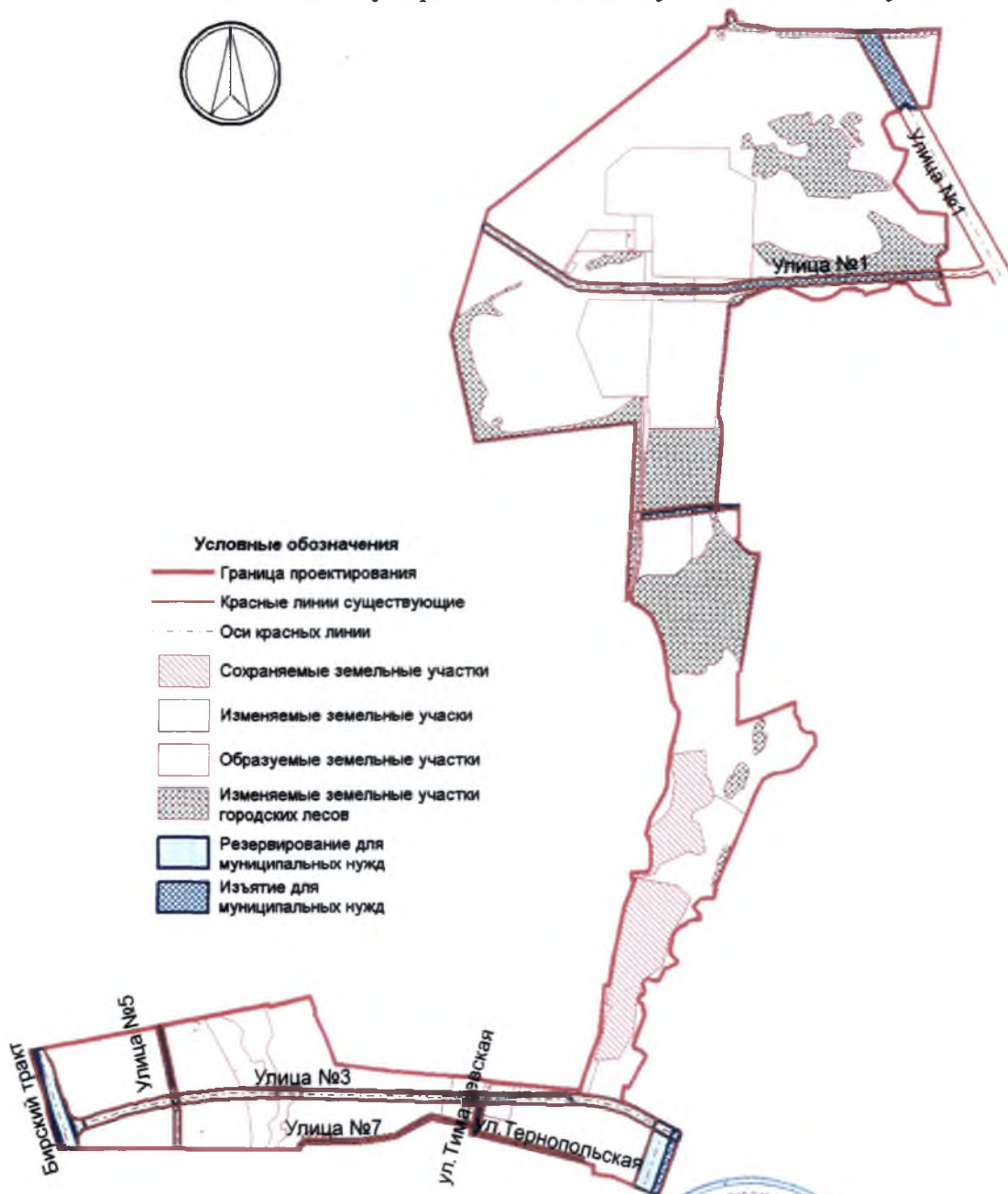
Управляющий делами
Администрации городского округа
город Уфа Республики Башкортостан



А.М. Бакиева

Приложение № 6
к постановлению Администрации
городского округа город Уфа
Республики Башкортостан
№ 377 от 15.04. 2021 г.

Чертеж межевания территории с отображением границ образуемых и (или) изменяемых земельных участков, условных номеров образуемых земельных участков, в отношении которых предполагаются их резервирование и (или) изъятие для государственных или муниципальных нужд



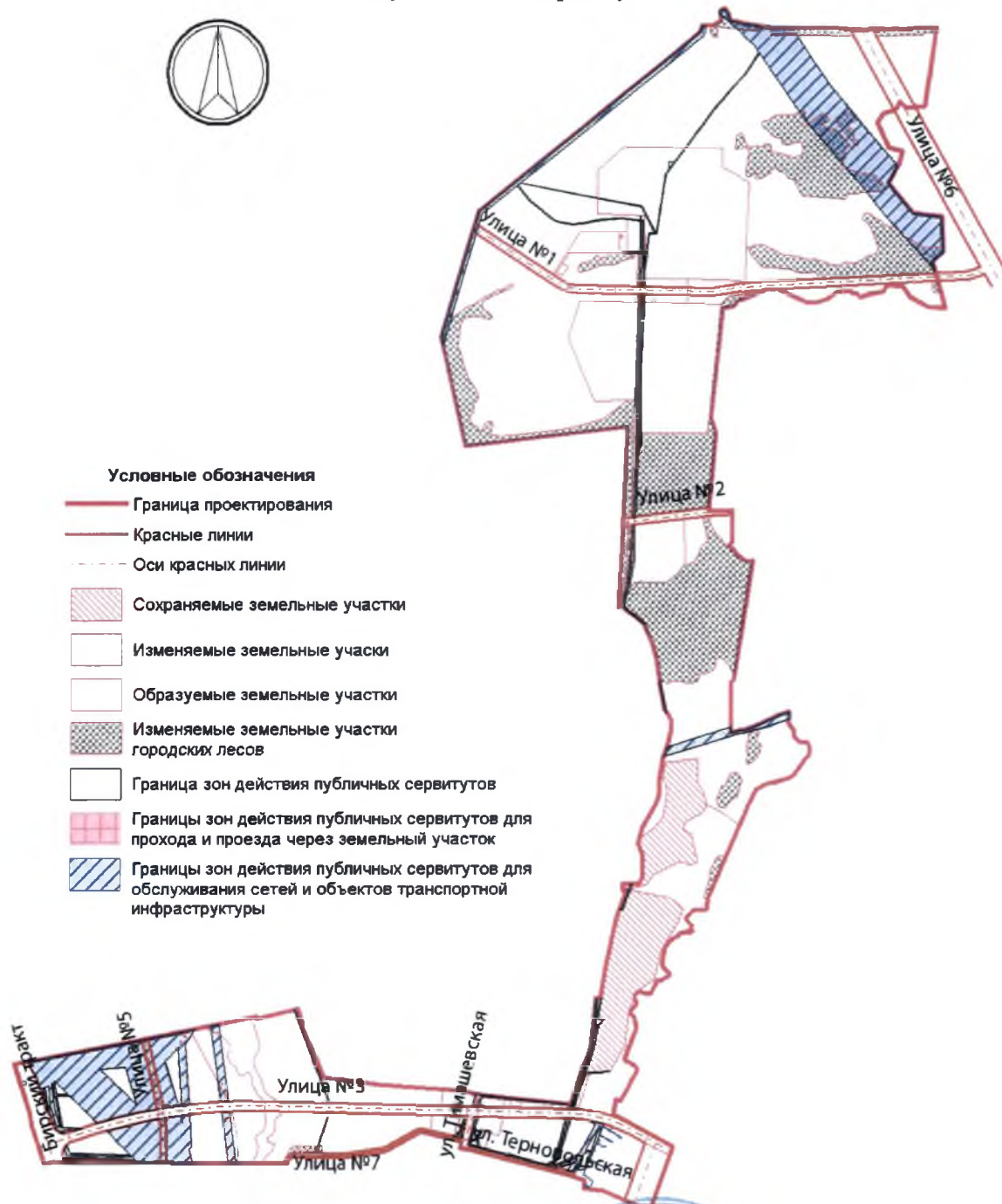
Управляющий делами
Администрации городского округа
город Уфа Республики Башкортостан



А.М. Бакиева

Приложение №7
к постановлению Администрации
городского округа город Уфа
Республики Башкортостан
№ 377 от 15.04.2021 г.

Чертеж межевания территории с отображением границ
публичных сервитутов



Управляющий делами
Администрации городского округа
город Уфа Республики Башкортостан



А.М. Бакиева

Приложение № 8
к постановлению Администрации
городского округа город Уфа
Республики Башкортостан
№ 374 от 15.04.2021 г.

Перечень и сведения о площади образуемых земельных участков, в том числе возможные способы их образования, видах разрешенного использования образуемых земельных участков в соответствии с проектом планировки территории

№ участка	Площадь, кв.м.	Вид разрешенного использования земельного участка
1	2	3
П-01	53339,74	Улично-дорожная сеть 12.0.1
П-02	205937,19	Производственная деятельность 6.0
П-03	23479,70	Улично-дорожная сеть 12.0.1
П-04	78457,02	Производственная деятельность 6.0
П-05	6586,26	Улично-дорожная сеть 12.0.1
П-06	1501,20	Улично-дорожная сеть 12.0.1
П-07	10755,57	Улично-дорожная сеть 12.0.1
П-08	100545,13	Производственная деятельность 6.0
П-09	25860,27	Улично-дорожная сеть 12.0.1
П-10	87363,41	Производственная деятельность 6.0
П-11	30912,57	Территория санитарно-защитного озеленения /Благоустройство территории 12.0.2
П-12	16125,61	Водные объекты 11.0
П-13	6201,63	Улично-дорожная сеть 12.0.1
П-14	54428,15	Территория санитарно-защитного озеленения /Благоустройство территории 12.0.2
П-15	49462,58	Водные объекты 11.0
П-16	187866,76	Территория санитарно-защитного озеленения /Благоустройство территории 12.0.2
П-17	45322,76	Улично-дорожная сеть 12.0.1
П-18	135607,76	Территория санитарно-защитного озеленения /Благоустройство территории 12.0.2
П-19	975526,99	Охрана природных территорий
П-20	6024,21	Улично-дорожная сеть 12.0.1
П-21	441,77	Улично-дорожная сеть 12.0.1
П-22	12428,28	Улично-дорожная сеть 12.0.1
П-23	390,97	Рынки 4.3
П-24	1643,99	Рынки 4.3
П-25	1286,64	Религиозное обслуживание 3.7

1	2	3
П-26	466,23	Рынки 4.3
П-27	11838,06	Хранение автотранспорта 2.7.1
П-28	12494,15	Ритуальная деятельность 12.0.2
П-29	7716,54	Хранение автотранспорта 2.7.1
П-30	2609,35	Улично-дорожная сеть 12.0.1
П-31	39,81	Коммунальное обслуживание 3.1
П-32	11403,47	Хранение автотранспорта 2.7.1
П-33	4610,22	Улично-дорожная сеть 12.0.1
П-34	6773,67	Религиозное обслуживание 3.7
П-35	2023,24	Улично-дорожная сеть 12.0.1
П-36	11166,65	Улично-дорожная сеть 12.0.1
П-37	190778,76	Территория санитарно-защитного озеленения /Благоустройство территории 12.0.2
П-38	44121,27	Улично-дорожная сеть 12.0.1
П-39	1209,99	Территория санитарно-защитного озеленения /Благоустройство территории 12.0.2
П-40	1675,18	Коммунальное обслуживание 3.1
П-41	41525,58	Улично-дорожная сеть 12.0.1
П-42	7071,07	Улично-дорожная сеть 12.0.1
П-43	192420,94	Территория санитарно-защитного озеленения /Благоустройство территории 12.0.2
П-44	21322,76	Улично-дорожная сеть 12.0.1
П-45	195569,10	Ритуальная деятельность 12.1
П-46	3392,97	Территория санитарно-защитного озеленения /Благоустройство территории 12.0.2
П-47	117235,75	Специальная деятельность 12.2
П-48	15407,12	Территория санитарно-защитного озеленения /Благоустройство территории 12.0.2
П-49	50,97	Коммунальное обслуживание 3.1
П-50	4,00	Коммунальное обслуживание 3.1
П-51	3,99	Коммунальное обслуживание 3.1
П-52	290490,03	Территория санитарно-защитного озеленения /Благоустройство территории 12.0.2
П-53	13085,85	Сельскохозяйственное использование 1.0
П-54	20173,25	Сельскохозяйственное использование 1.0
П-55	74778,47	Сельскохозяйственное использование 1.0
П-56	4030,60	Улично-дорожная сеть 12.0.1
П-57	1044,52	Улично-дорожная сеть 12.0.1
П-58	1328,92	Улично-дорожная сеть 12.0.1
П-59	17846,96	Улично-дорожная сеть 12.0.1
П-60	6027,02	Улично-дорожная сеть 12.0.1

1	2	3
П-61	8551,61	Территория санитарно-защитного озеленения /Благоустройство территории 12.0.2
П-62	239612,66	Ритуальная деятельность 12.1
П-63	160009,83	Ритуальная деятельность 12.1
П-64	511803,91	Территория санитарно-защитного озеленения /Благоустройство территории 12.0.2
П-65	195,67	Коммунальное обслуживание 3.1
П-66	10488,27	Деловое управление 4.1
П-67	14719,70	Улично-дорожная сеть 12.0.1
П-68	32234,80	Улично-дорожная сеть 12.0.1
П-69	50820,68	Улично-дорожная сеть 12.0.1
П-70	58365,64	Территория санитарно-защитного озеленения /Благоустройство территории 12.0.2
П-71	15656,23	Улично-дорожная сеть 12.0.1
П-72	21,80	Коммунальное обслуживание 3.1
П-73	34507,88	Территория санитарно-защитного озеленения /Благоустройство территории 12.0.2
П-74	49002,67	Территория санитарно-защитного озеленения /Благоустройство территории 12.0.2
П-75	1807,32	Коммунальное обслуживание 3.1
П-76	1625,12	Улично-дорожная сеть 12.0.1
П-77	24407,05	Стоянки транспорта общего пользования 7.2.3
П-78	3386,90	Обеспечение дорожного отдыха 4.9.1.2
П-79	85,70	Коммунальное обслуживание 3.1
П-80	17121,13	Территория санитарно-защитного озеленения /Благоустройство территории 12.0.2
П-81	400042,54	Ритуальная деятельность 12.1
П-82	1257716,29	Территория санитарно-защитного озеленения /Благоустройство территории 12.0.2
П-83	44263,79	Улично-дорожная сеть 12.0.1
П-84	63843,23	Территория санитарно-защитного озеленения /Благоустройство территории 12.0.2
П-85	2,06	Связь 6.8
П-86	0,99	Связь 6.8
П-87	1,00	Связь 6.8
П-88	1,02	Связь 6.8
П-89	0,99	Связь 6.8
П-90	1,01	Связь 6.8
П-91	0,98	Связь 6.8
П-92	1,02	Связь 6.8
П-93	1,01	Связь 6.8
П-94	0,99	Связь 6.8

1	2	3
П-95	1,00	Связь 6.8
П-96	1,00	Связь 6.8
П-97	1,00	Связь 6.8
П-98	1,00	Связь 6.8
П-99	1,00	Связь 6.8
П-100	1,00	Связь 6.8
П-101	1,00	Связь 6.8
П-102	1,00	Связь 6.8
П-103	1,00	Связь 6.8
П-104	1,00	Связь 6.8
П-105	1,00	Связь 6.8
П-106	1,00	Связь 6.8
П-107	2,06	Связь 6.8
П-108	68,99	Коммунальное обслуживание 3.1
П-109	22,00	Коммунальное обслуживание 3.1
П-110	68,95	Коммунальное обслуживание 3.1
П-111	72,93	Коммунальное обслуживание 3.1
П-112	14,97	Коммунальное обслуживание 3.1
П-113	4,01	Коммунальное обслуживание 3.1
П-114	4,00	Коммунальное обслуживание 3.1
П-115	3,98	Коммунальное обслуживание 3.1
П-116	4,00	Коммунальное обслуживание 3.1
П-117	4,01	Коммунальное обслуживание 3.1
П-118	91,95	Коммунальное обслуживание 3.1
П-119	4,00	Коммунальное обслуживание 3.1
П-120	1,97	Связь 6.8
П-121	1,00	Связь 6.8
П-122	1,00	Связь 6.8
П-123	1,00	Связь 6.8
П-124	1,00	Связь 6.8
П-125	1,00	Связь 6.8
П-126	1,00	Связь 6.8
П-127	0,99	Связь 6.8
П-128	0,99	Связь 6.8
П-129	1,00	Связь 6.8
П-130	1,00	Связь 6.8
П-131	1,01	Связь 6.8
П-132	1,00	Связь 6.8
П-133	1,01	Связь 6.8
П-134	1,01	Связь 6.8
П-135	1,00	Коммунальное обслуживание 3.1
П-136	68,02	Коммунальное обслуживание 3.1

Приложение № 9
к постановлению Администрации
городского округа город Уфа
Республики Башкортостан
№ 377 от 15.04. 2021 г.

Перечень и сведения о площади образуемых земельных участков, которые будут отнесены к территориям общего пользования или имуществу общего пользования, в том числе в отношении которых предполагаются резервирование и (или) изъятие для государственных или муниципальных нужд

№ участка	Назначение участка	Площадь, кв.м.
1	2	3
П-01	Под размещение объектов улично-дорожной сети	53339,74
П-03	Под размещение объектов улично-дорожной сети	23479,702
П-05	Под размещение объектов улично-дорожной сети	6586,26
П-06	Под размещение объектов улично-дорожной сети	1501,20
П-07	Под размещение объектов улично-дорожной сети	10755,57
П-09	Под размещение объектов улично-дорожной сети	25860,27
П-11	Под размещение санитарно-защитного озеленения	30912,57
П-12	Территория русла существующей реки и водоохраной зоны	16125,61
П-13	Под размещение объектов улично-дорожной сети	6201,63
П-14	Под размещение санитарно-защитного озеленения	54428,15
П-15	Территория русла существующей реки и водоохраной зоны	49462,58
П-16	Под размещение санитарно-защитного озеленения	187866,76
П-17	Под размещение объектов улично-дорожной сети	45322,76
П-18	Под размещение санитарно-защитного озеленения	135607,76
П-19	Территории городских лесов	975526,99

1	2	3
П-20	Под размещение объектов улично-дорожной сети	6024,21
П-21	Под размещение объектов улично-дорожной сети	441,77
П-22	Под размещение объектов улично-дорожной сети	12428,28
П-30	Под размещение объектов улично-дорожной сети	2609,35
П-33	Под размещение объектов улично-дорожной сети	4610,22
П-35	Под размещение объектов улично-дорожной сети	2023,24
П-36	Под размещение объектов улично-дорожной сети	11166,65
П-37	Под размещение санитарно-защитного озеленения	190778,76
П-38	Под размещение объектов улично-дорожной сети	44121,27
П-39	Под размещение санитарно-защитного озеленения	1209,99
П-41	Под размещение объектов улично-дорожной сети	41525,58
П-42	Под размещение объектов улично-дорожной сети	7071,07
П-43	Под размещение санитарно-защитного озеленения	192420,94
П-44	Под размещение объектов улично-дорожной сети	21322,76
П-46	Под размещение санитарно-защитного озеленения	3392,97
П-48	Под размещение санитарно-защитного озеленения	15407,12
П-52	Под размещение санитарно-защитного озеленения	290490,03
П-56	Под размещение объектов улично-дорожной сети	4030,60
П-57	Под размещение объектов улично-дорожной сети	1044,52
П-58	Под размещение объектов улично-дорожной сети	1328,92
П-59	Под размещение объектов улично-дорожной сети	17846,96

1	2	3
П-60	Под размещение объектов улично-дорожной сети	6027,02
П-61	Под размещение санитарно-защитного озеленения	8551,61
П-64	Под размещение санитарно-защитного озеленения	511803,91
П-67	Под размещение объектов улично-дорожной сети	14719,70
П-68	Под размещение объектов улично-дорожной сети	32234,80
П-69	Под размещение объектов улично-дорожной сети	50820,68
П-70	Под размещение санитарно-защитного озеленения	58365,64
П-71	Под размещение объектов улично-дорожной сети	15656,23
П-73	Под размещение санитарно-защитного озеленения	34507,88
П-74	Под размещение санитарно-защитного озеленения	49002,67
П-76	Под размещение объектов улично-дорожной сети	1625,12
П-80	Под благоустройство территории	17121,13
П-82	Под размещение санитарно-защитного озеленения	1257716,29
П-83	Под размещение объектов улично-дорожной сети	44263,79
П-84	Под размещение санитарно-защитного озеленения	63843,23

Управляющий делами
Администрации городского округа
город Уфа Республики Башкортостан



А.М. Бакиева

Приложение № 10
к постановлению Администрации
городского округа город Уфа
Республики Башкортостан
№ 374 от 15.04. 2021 г.

Сведения о границах территории, в отношении которой утверждается проект межевания, содержащие перечень координат характерных точек этих границ в системе координат, используемой для ведения Единого государственного реестра недвижимости

№ точки	Координата X(МСК02)	Координата Y(МСК02)
1	2	3
1	671080,12	1372960,19
2	671354,72	1373055,43
3	671402,43	1373071,98
4	671466,91	1372946,15
5	671520,51	1372841,58
6	671559,22	1372766,06
7	671633,63	1372777,54
8	671619,59	1372798,98
9	671693,52	1372840,27
10	671730,44	1372856,74
11	671765,14	1372877,32
12	671782,30	1372885,18
13	671791,90	1372883,50
14	671800,76	1372873,95
15	671814,96	1372853,12
16	671821,62	1372840,45
17	671823,65	1372827,92
18	671828,63	1372821,93
19	671836,20	1372823,79
20	671846,21	1372822,73
21	671847,18	1372823,08
22	671855,58	1372830,54
23	671862,41	1372832,03
24	671865,39	1372829,66
25	671998,57	1372879,52
26	672019,51	1372871,55
27	672022,22	1372870,97
28	672034,99	1372870,06
29	672055,41	1372859,97
30	672063,23	1372849,81

1	2	3
31	672069,51	1372846,07
32	672074,77	1372846,07
33	672083,17	1372850,37
34	672095,35	1372860,48
35	672103,63	1372869,00
36	672112,15	1372875,82
37	672133,93	1372872,46
38	672143,43	1372867,78
39	672160,93	1372867,89
40	672168,69	1372871,28
41	672177,86	1372888,55
42	672177,12	1372899,03
43	672166,32	1372918,68
44	672170,75	1372949,00
45	672233,94	1372978,63
46	672234,49	1372983,57
47	672232,58	1372999,90
48	672246,42	1373010,75
49	672256,27	1373034,21
50	672272,92	1373043,88
51	672277,99	1373037,33
52	672292,39	1373021,23
53	672307,15	1373007,39
54	672339,27	1373005,51
55	672360,68	1373008,51
56	672374,71	1373015,25
57	672380,90	1373014,95
58	672387,18	1373012,85
59	672405,65	1373016,44
60	672426,88	1373030,92
61	672434,24	1373038,83
62	672438,21	1373045,56
63	672444,85	1373052,30
64	672453,71	1373059,79
65	672457,03	1373068,77
66	672456,02	1373071,95
67	672459,46	1373080,18
68	672466,48	1373084,48
69	672472,77	1373084,18
70	672477,24	1373096,09
71	672480,38	1373108,07
72	672483,89	1373118,55

1	2	3
73	672482,41	1373131,27
74	672479,87	1373142,57
75	672483,74	1373148,45
76	672487,75	1373157,35
77	672493,49	1373155,42
78	672498,38	1373144,75
79	672519,05	1373152,98
80	672524,22	1373146,62
81	672532,71	1373137,64
82	672543,05	1373127,91
83	672552,78	1373122,51
84	672556,83	1373123,37
85	672589,50	1373149,87
86	672592,15	1373155,23
87	672593,99	1373166,46
88	672595,47	1373181,43
89	672596,94	1373192,28
90	672595,10	1373203,51
91	672594,73	1373210,25
92	672599,16	1373217,36
93	672607,47	1373227,21
94	672622,05	1373225,97
95	672636,81	1373227,84
96	672650,47	1373231,58
97	672652,47	1373225,17
98	672828,73	1373299,46
99	673023,08	1373380,65
100	673056,23	1373394,32
101	673136,14	1373428,13
102	673202,65	1373458,07
103	673211,41	1373466,07
104	673235,04	1373506,50
105	673242,79	1373534,19
106	673250,07	1373565,31
107	673264,48	1373619,13
108	673282,93	1373654,63
109	673373,16	1373717,82
110	673387,13	1373732,57
111	673434,38	1373725,83
112	673451,36	1373717,22
113	673452,36	1373682,84
114	673482,74	1373651,35

1	2	3
115	673511,17	1373646,85
116	673543,74	1373620,66
117	673556,34	1373621,84
118	673606,31	1373624,18
119	673588,38	1373570,17
120	673541,62	1373466,93
121	673529,57	1373439,63
122	673491,82	1373325,78
123	673749,18	1373323,95
124	673758,00	1373337,42
125	673758,00	1373337,42
126	674361,79	1373424,46
127	674357,36	1373390,02
128	674383,21	1373344,36
129	674409,05	1373324,90
130	674430,33	1373298,14
131	674446,59	1373319,95
132	674585,28	1373315,83
133	674605,72	1373315,22
134	674601,79	1373239,28
135	674602,35	1373196,29
136	674616,49	1373197,38
137	674996,81	1373226,63
138	675072,24	1373201,86
139	675621,21	1373253,09
140	675631,55	1373304,62
141	675660,79	1373327,97
142	675721,91	1373466,81
143	675720,09	1373535,28
144	675660,03	1373678,56
145	675659,23	1373720,47
146	675676,50	1373776,10
147	675711,58	1373823,12
148	675720,81	1373894,23
149	675707,27	1373911,18
150	675706,19	1373933,53
151	675687,10	1373947,76
152	675702,76	1373985,26
153	675718,99	1374064,65
154	675755,10	1374086,51
155	675747,86	1374162,03
156	675693,25	1374199,09

1	2	3
157	675644,96	1374294,71
158	675640,62	1374381,37
159	675718,77	1374358,37
160	675778,60	1374340,76
161	675817,95	1374329,17
162	675879,36	1374311,09
163	675926,95	1374366,32
164	675951,53	1374365,16
165	676103,16	1374358,00
166	676117,74	1374212,89
167	676264,79	1374085,19
168	676266,61	1374086,13
169	676359,13	1374134,20
170	676426,25	1374151,71
171	676443,84	1374082,77
172	676569,73	1374019,61
173	676611,46	1374049,77
174	676629,36	1374104,21
175	676631,57	1374110,96
176	676670,44	1374132,78
177	676640,56	1374163,90
178	676645,16	1374210,72
179	676650,14	1374261,55
180	676994,58	1374306,69
181	677046,21	1374313,45
182	677042,04	1374197,10
183	677034,47	1374179,26
184	677034,17	1374163,29
185	677032,67	1374140,71
186	677035,09	1374121,47
187	677036,10	1374102,40
188	677030,63	1374073,26
189	677035,31	1374043,98
190	677032,56	1373985,36
191	677031,74	1373968,01
192	677026,47	1373904,74
193	677029,45	1373871,48
194	677034,71	1373812,79
195	677031,77	1373486,21
196	677033,91	1373466,06
197	677036,73	1373439,52
198	677038,01	1373432,48

1	2	3
199	677046,82	1373384,25
200	677052,09	1373335,16
201	677056,76	1373302,48
202	677062,90	1373270,31
203	677067,91	1373264,84
204	677103,44	1373252,03
205	677118,81	1373240,28
206	677123,03	1373228,53
207	677117,15	1373216,34
208	677103,30	1373209,72
209	677060,07	1373216,79
210	677047,43	1373197,22
211	677036,09	1373167,45
212	677035,38	1373165,59
213	677034,26	1373121,72
214	677035,76	1373119,51
215	677003,85	1373112,08
216	676099,03	1372005,88
217	676101,22	1372002,68
218	676094,39	1371998,00
219	676091,89	1372001,65
220	676034,36	1371985,20
221	675994,25	1371973,73
222	675579,40	1371855,06
223	675462,52	1371821,62
224	675112,93	1371906,51
225	675111,46	1371907,25
226	675110,27	1371907,15
227	674911,31	1371955,46
228	675021,21	1372775,24
229	674558,28	1372759,83
230	674517,64	1372758,47
231	674114,21	1372745,04
232	674128,90	1372754,27
233	674148,70	1372764,29
234	674157,69	1372768,72
235	674150,27	1372768,97
236	674121,75	1372769,92
237	674099,07	1372782,49
238	674071,64	1372829,48
239	674034,61	1372875,86
240	673992,01	1372896,04

1	2	3
241	673934,54	1372921,35
242	673855,53	1372942,22
243	673794,39	1372953,55
244	673754,86	1372962,64
245	673729,04	1372962,65
246	673603,32	1372987,08
247	673550,40	1373022,75
248	673490,52	1373020,98
249	673356,12	1372986,18
250	673332,77	1372982,75
251	673264,45	1372972,71
252	673174,15	1372971,33
253	673133,76	1372955,90
254	673072,72	1372922,25
255	673007,00	1372887,88
256	672926,98	1372866,69
257	672925,72	1372872,58
258	672925,72	1372872,58
259	672863,50	1372894,32
260	672770,68	1372893,98
261	672737,14	1372883,63
262	672733,74	1372876,17
263	672726,79	1372792,14
264	672691,79	1372791,39
265	672697,75	1372814,49
266	672581,95	1372774,58
267	672542,03	1372762,18
268	672282,22	1372710,53
269	672144,50	1372689,11
270	672143,84	1372685,75
271	672142,78	1372664,74
272	671907,04	1372646,48
273	671898,04	1372644,63
274	671879,99	1372638,70
275	671796,86	1372607,36
276	671706,21	1372578,11
277	671606,86	1372548,47
278	671634,45	1372216,10
279	671641,75	1372128,14
280	671646,24	1372086,48
281	671649,90	1372069,51
282	671666,90	1371990,60

1	2	3
283	671672,05	1371900,75
284	671691,23	1371582,64
285	671726,71	1371290,06
286	671882,55	1371229,31
287	671934,19	1371204,34
288	671973,15	1371182,70
289	671994,27	1371185,58
290	672069,78	1371155,90
291	672015,73	1370942,13
292	672028,35	1370945,15
293	672019,91	1370905,85
294	671970,80	1370677,16
295	671955,76	1370607,09
296	671909,58	1370392,04
297	671903,43	1370362,65
298	671787,00	1369784,42
299	671772,57	1369712,73
300	671528,02	1369796,35
301	671477,10	1369803,19
302	671275,20	1369872,23
303	671286,08	1369924,00
304	671286,42	1369979,37
305	671289,40	1370462,77
306	671289,59	1370492,87
307	671291,87	1370862,30
308	671292,27	1370927,84
309	671292,61	1370982,08
310	671293,31	1371096,45
311	671293,44	1371116,78
312	671302,02	1371119,28
313	671310,75	1371124,30
314	671318,13	1371131,59
315	671323,61	1371141,03
316	671326,27	1371151,16
317	671326,59	1371163,03
318	671326,69	1371386,21
319	671325,95	1371406,33
320	671358,10	1371609,45
321	671447,58	1371771,48
322	671452,56	1371783,89
323	671454,41	1371797,03
324	671453,12	1371810,00

1	2	3
325	671411,78	1371996,11
326	671382,08	1371989,51
327	671373,07	1372028,50
328	671376,09	1372029,17
329	671253,56	1372551,77
330	671247,11	1372570,73
331	671228,49	1372625,44
332	671189,80	1372622,12
333	671177,95	1372721,42
334	671133,28	1372830,44

Управляющий делами
Администрации городского округа
город Уфа Республики Башкортостан



А.М. Бакиева