

БАШКОРТОСТАН РЕСПУБЛИКАҒЫ

ӘФӘ КАЛАҒЫ
КАЛА ОКРУГЫ
ХАКИМИӘТЕ



РЕСПУБЛИКА БАШКОРТОСТАН

АДМИНИСТРАЦИЯ
ГОРОДСКОГО ОКРУГА
ГОРОД УФА

КАРАР

«05» **октябрь** 2015 й. № 3499

ПОСТАНОВЛЕНИЕ

«05» **октября** 2015 г

Об утверждении проекта межевания территории квартала № 165, ограниченного улицами Кольцевая, Машиностроителей, Черниковская, Коммунаров в Калининском районе городского округа город Уфа Республики Башкортостан

В соответствии с требованиями статей 41, 43, 46 Градостроительного кодекса Российской Федерации, руководствуясь Правилами землепользования и застройки городского округа город Уфа Республики Башкортостан, утвержденными решением Совета городского округа город Уфа Республики Башкортостан от 22.08.2008 года № 7/4, на основании постановления главы Администрации городского округа город Уфа Республики Башкортостан от 29.12.2009 года № 6623 «О мероприятиях по формированию и проведению государственного кадастрового учёта земельных участков, на которых расположены многоквартирные дома» (заказчик: Управление по земельным ресурсам Администрации городского округа город Уфа Республики Башкортостан), заключения Главного управления архитектуры и градостроительства Администрации городского округа город Уфа Республики Башкортостан от 25.08.2015 года, с учетом протокола публичных слушаний от 11.08.2015 года и заключения о результатах публичных слушаний от 13.08.2015 года по проекту межевания территории, с целью обеспечения её устойчивого развития,

ПОСТАНОВЛЯЮ:

1. Утвердить проект межевания территории квартала № 165, ограниченного улицами Кольцевая, Машиностроителей, Черниковская, Коммунаров в Калининском районе городского округа город Уфа Республики Башкортостан, площадью 4,34 га в составе:

1.1. Чертеж межевания территории с отображением красных линий, линий регулирования застройки, границ земельных участков согласно приложению № 1;

1.2. Чертеж межевания территории с отображением красных линий, линий регулирования застройки, границ зон действия публичных сервитутов согласно приложению № 2.

2. Информационно-аналитическому управлению – пресс-службе Администрации городского округа город Уфа Республики Башкортостан опубликовать настоящее постановление в газете «Вечерняя Уфа».

3. Отделу информационных технологий Администрации городского округа город Уфа Республики Башкортостан разместить настоящее постановление на официальном сайте Администрации городского округа город Уфа Республики Башкортостан в информационно-телекоммуникационной сети «Интернет».

4. Контроль за исполнением настоящего постановления возложить на первого заместителя главы Администрации городского округа город Уфа Республики Башкортостан А.А. Филиппова.

Глава Администрации
городского округа город Уфа
Республики Башкортостан







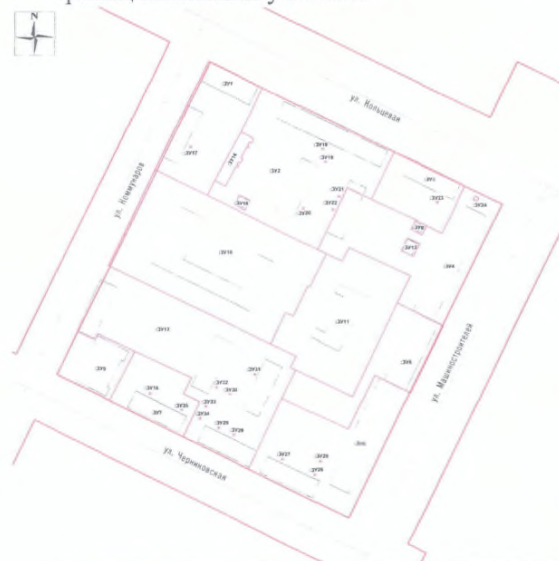
И.И. Ялалов

Приложение № 1
к постановлению Администрации
городского округа город Уфа
Республики Башкортостан
№ 3499 от 05.10.2015 г.

Чертеж межевания территории с отображением красных линий, линий регулирования застройки,
границ земельных участков

Условные обозначения

-  Красные линии
-  Оси улиц
-  Проектная граница земельного участка
Номер проектного участка
-  Объекты капитального строительства



Управляющий Делами
Администрации городского округа
город Уфа Республики Башкортостан







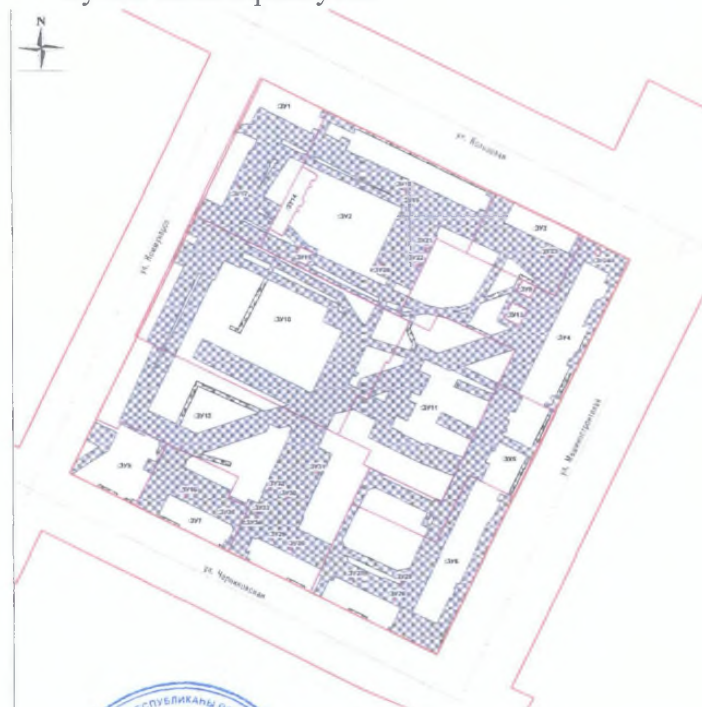
А.М. Бакиева

Приложение № 2
к постановлению Администрации
городского округа город Уфа
Республики Башкортостан
№ 3499 от 05.10.2015 г.

Чертеж межевания территории с отображением красных линий, линий регулирования застройки, границ зон действия публичных сервитутов

Условные обозначения

-  Красные линии
-  Оси улиц
-  Проектируемая граница земельного участка.
Номер проектируемого участка
-  Граница зон действия публичных сервитутов



Управляющий Делами
Администрации городского округа
город Уфа Республики Башкортостан



А.М. Бакиева