

БАШКОРТОСТАН РЕСПУБЛИКАҒЫ

ӨФӨ КАЛАҒЫ  
КАЛА ОКРУГЫ  
ХАКИМИӘТЕ



РЕСПУБЛИКА БАШКОРТОСТАН

АДМИНИСТРАЦИЯ  
ГОРОДСКОГО ОКРУГА  
ГОРОД УФА

**КАРАР**

«30» ИЮНЬ 2017 й. № 809

**ПОСТАНОВЛЕНИЕ**

«30» ИЮНЯ 2017 г.

Об утверждении проекта межевания территорий кварталов № 13/15, 16, 26, 27 южной части жилого района «Затон-Восточный» в Ленинском районе городского округа город Уфа Республики Башкортостан

В соответствии с требованиями статей 41, 42, 43, 46 Градостроительного кодекса Российской Федерации, руководствуясь Правилами землепользования и застройки городского округа город Уфа Республики Башкортостан, утвержденными решением Совета городского округа город Уфа Республики Башкортостан от 22.08.2008 г. № 7/4, на основании постановления Администрации городского округа город Уфа Республики Башкортостан от 17.12.2013 г. № 6434 «О разработке проекта планировки и проекта межевания территории южной части жилого района «Затон-Восточный», ограниченной улицами Шмидта, Ахметова, автодорогой «Уфа-Затон», рекой Белой в Ленинском районе городского округа город Уфа Республики Башкортостан» (заказчик: Общество с ограниченной ответственностью трест «Башгражданстрой»), с учетом протокола публичных слушаний от 17.11.2016 г. и заключения о результатах публичных слушаний от 22.11.2016 г. по проекту межевания территории, с целью обеспечения её устойчивого развития,

**ПОСТАНОВЛЯЮ:**

1. Утвердить проект межевания территорий кварталов № 13/15, 16, 26, 27 южной части жилого района «Затон-Восточный» в Ленинском районе городского округа город Уфа Республики Башкортостан площадью 65,38 га в составе:

1.1. Чертеж межевания территории с отображением красных линий, линий регулирования застройки, границ земельных участков согласно приложению № 1, 2, 3, 4;

1.2. Чертеж межевания территории с отображением красных линий, линий регулирования застройки, границ зон действия публичных сервитутов согласно приложению № 5, 6, 7, 8.

2. Отделу информационных технологий Администрации городского округа город Уфа Республики Башкортостан разместить настоящее постановление на официальном сайте Администрации городского округа город Уфа Республики Башкортостан в информационно-телекоммуникационной сети «Интернет».

3. Контроль за исполнением настоящего постановления возложить на заместителя главы Администрации городского округа город Уфа Республики Башкортостан в соответствии с функциями по исполнению возложенных полномочий.

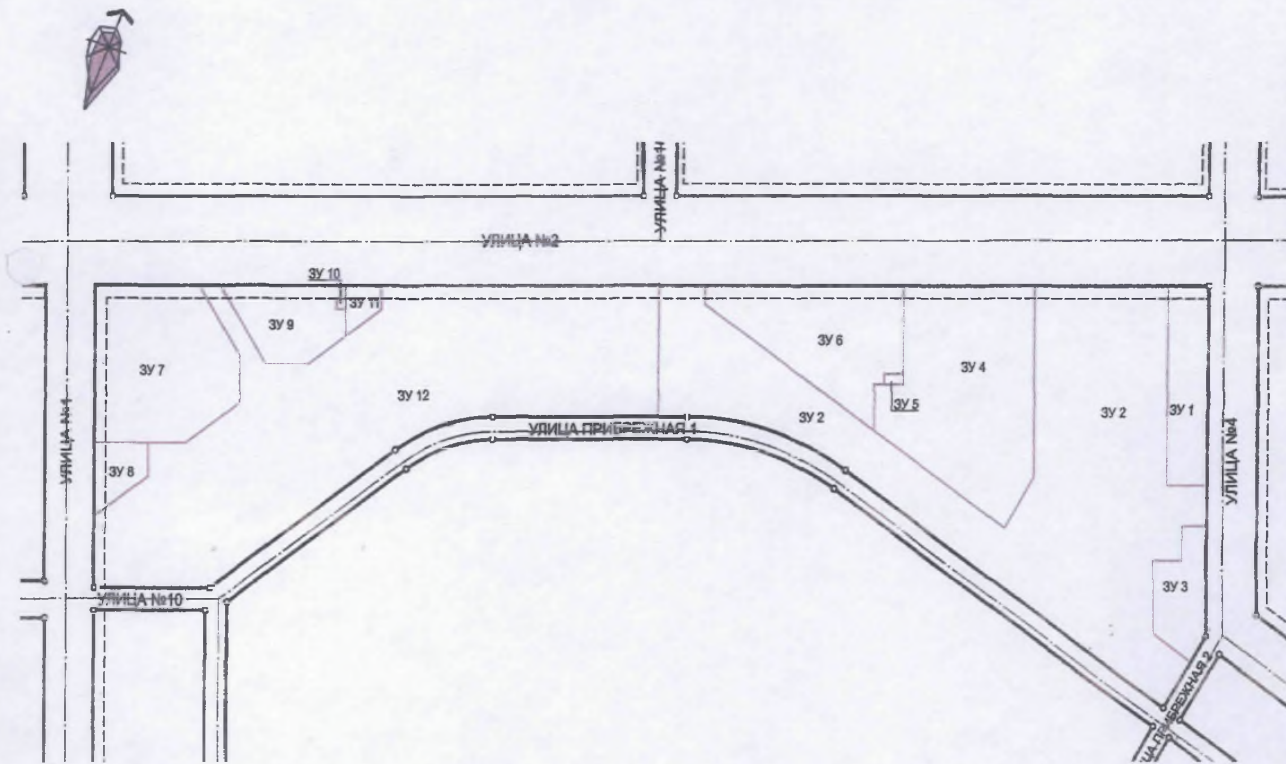
Глава Администрации  
городского округа город Уфа  
Республики Башкортостан






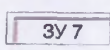
И.И. Ялалов

Приложение № 1  
к постановлению Администрации  
городского округа город Уфа  
Республики Башкортостан  
№ 809 от 30.06.2017 г.

Чертеж межевания территории квартала № 13/15 с отображением красных  
линий, линий регулирования застройки, границ земельных участков



Условные обозначения

-  Красные линии
-  Лини застройки
-  Оси улиц
-  Граница и обозначение участков межевания

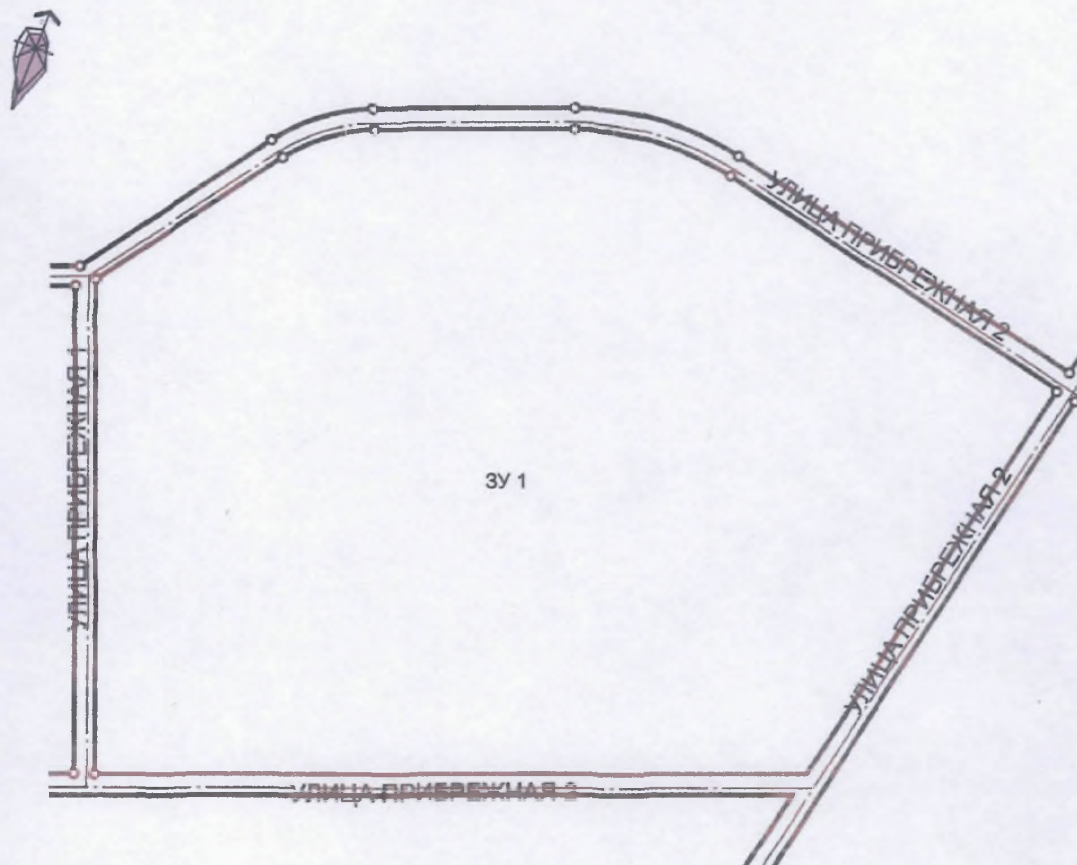
Управляющий Делами  
Администрации городского округа  
город Уфа Республики Башкортостан






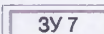
А.М. Бакиева

Приложение № 2  
к постановлению Администрации  
городского округа город Уфа  
Республики Башкортостан  
№ 809 от 30.06. 2017 г.

Чертеж межевания территории квартала № 16 с отображением красных  
линий, линий регулирования застройки, границ земельных участков



Условные обозначения

-  Красные линии
  -  Лини застройки
  -  Оси улиц
  -  Граница и обозначение участков межевания
- ЗУ 7

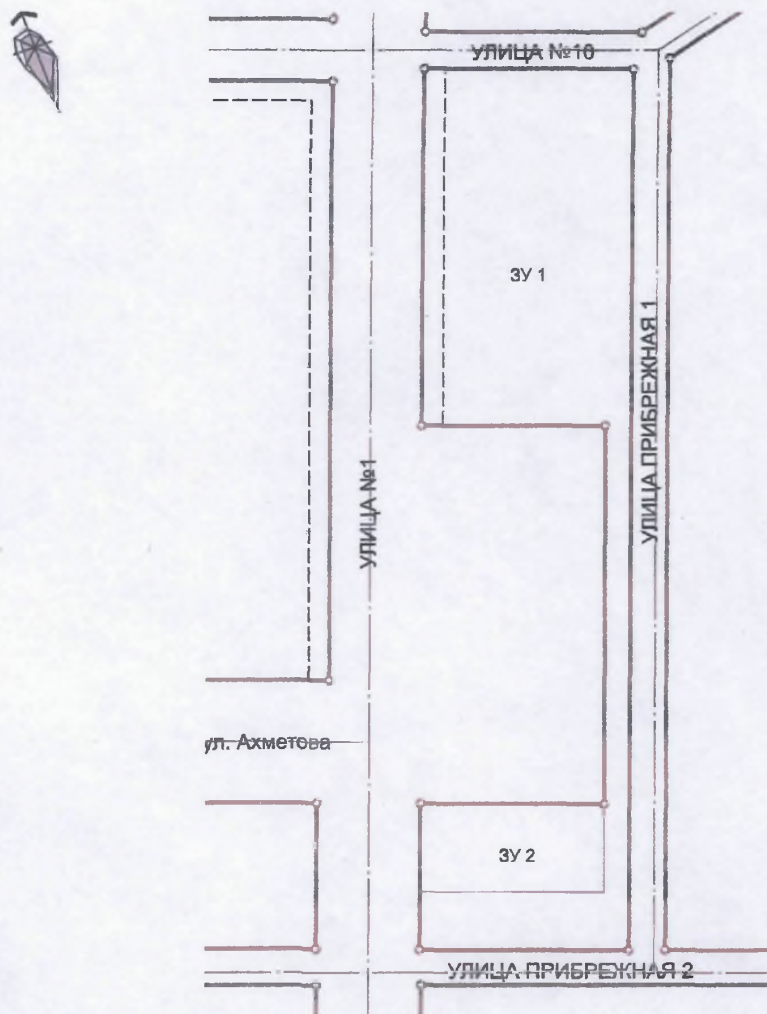
Управляющий Делами  
Администрации городского округа  
город Уфа Республики Башкортостан






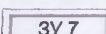
А.М. Бакиева

Приложение № 3  
к постановлению Администрации  
городского округа город Уфа  
Республики Башкортостан  
№ 809 от 30.06. 2017 г.

Чертеж межевания территории квартала № 26 с отображением красных  
линий, линий регулирования застройки, границ земельных участков



**Условные обозначения**

-  Красные линии
-  Лини застройки
-  Оси улиц
-  Граница и обозначение участков  
межевания

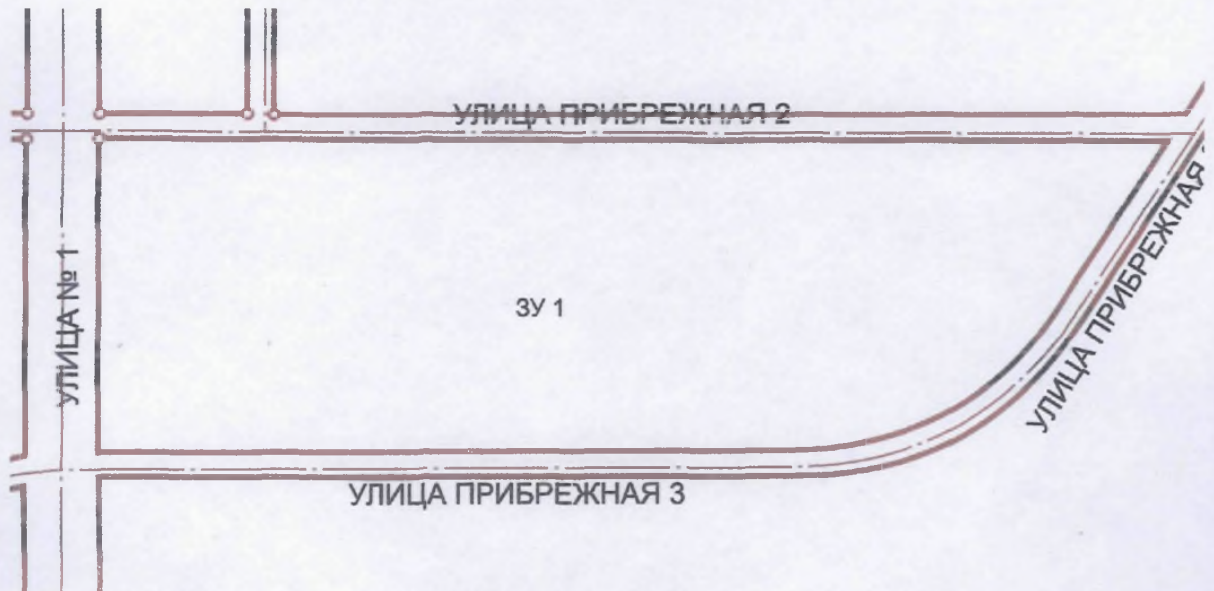
Управляющий Делами  
Администрации городского округа  
город Уфа Республики Башкортостан






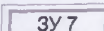
А.М. Бакиева

Приложение № 4  
к постановлению Администрации  
городского округа город Уфа  
Республики Башкортостан  
№ 809 от 30.06 2017 г.

Чертеж межевания территории квартала № 27 с отображением красных  
линий, линий регулирования застройки, границ земельных участков



**Условные обозначения**

-  Красные линии
-  Лини застройки
-  Оси улиц
-  Граница и обозначение участков межевания

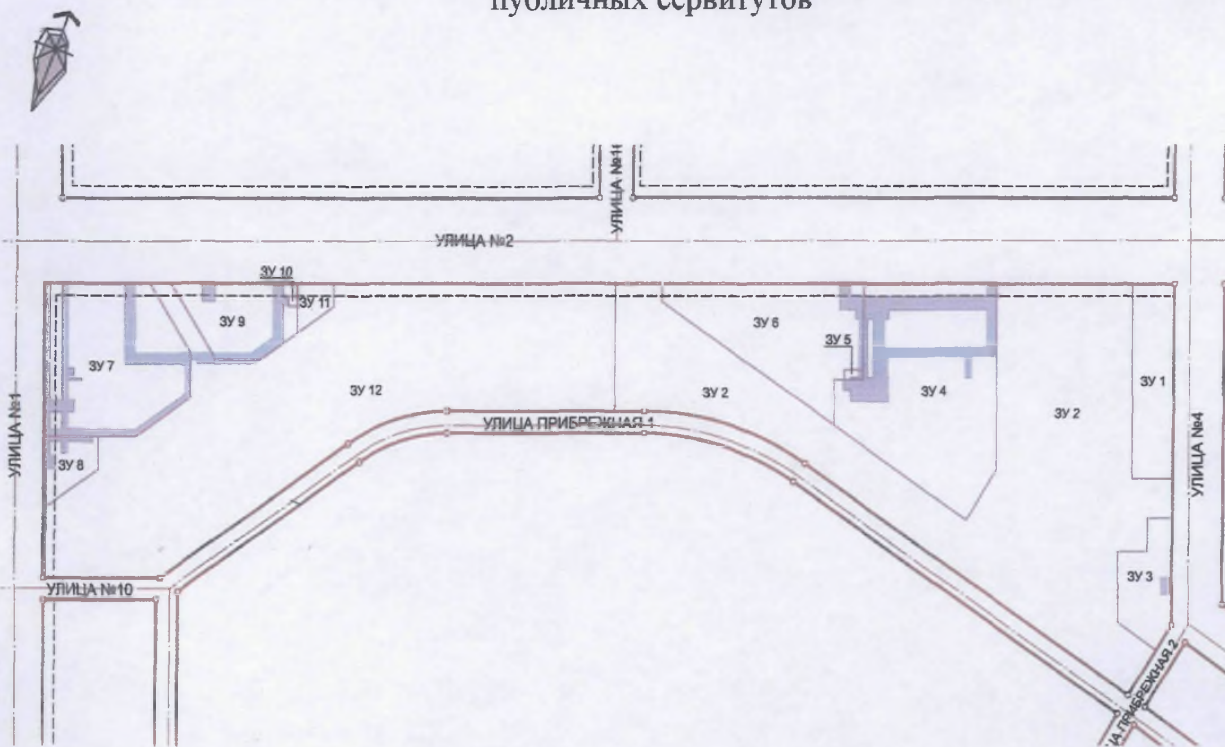
Управляющий Делами  
Администрации городского округа  
город Уфа Республики Башкортостан








А.М. Бакиева

Приложение № 5  
к постановлению Администрации  
городского округа город Уфа  
Республики Башкортостан  
№ 809 от 30.06.2017 г.

Чертеж межевания территории квартала № 13/15 с отображением  
красных линий, линий регулирования застройки, границ зон действия  
публичных сервитутов



Условные обозначения

-  Красные линии
-  Лнии застройки
-  Оси улиц
-  Граница и обозначение участков межевания
-  Границы зон действия публичных сервитутов

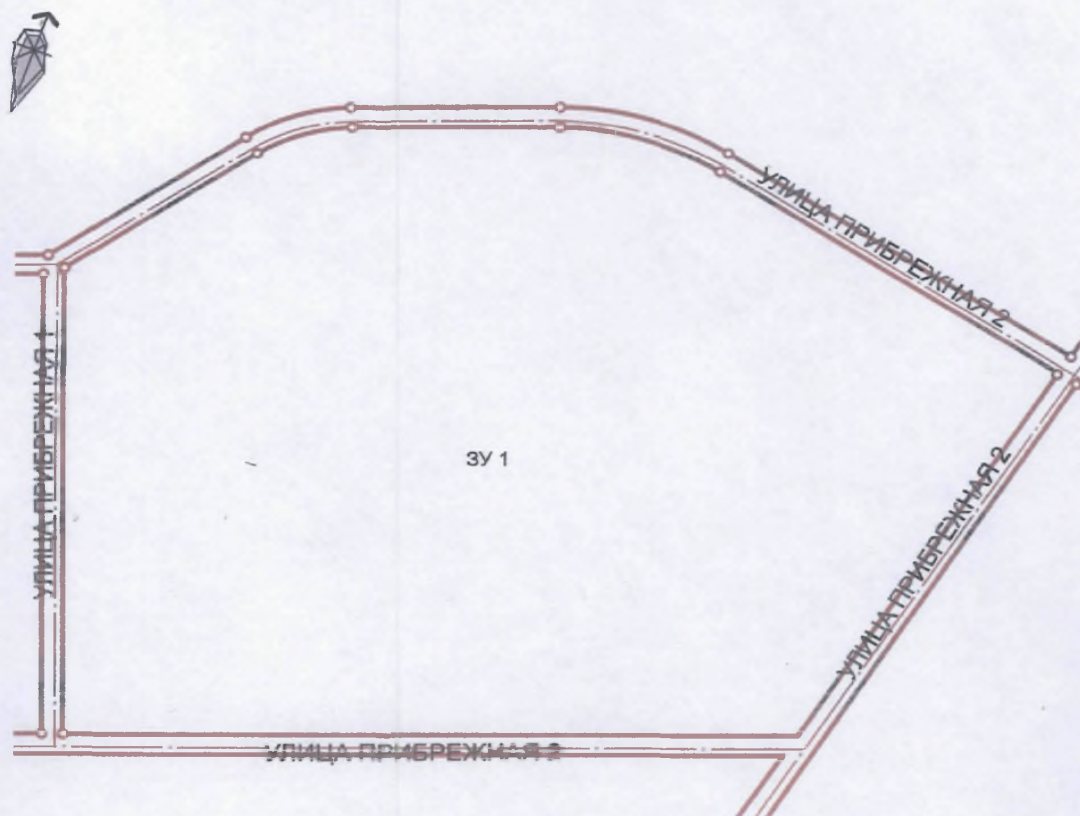
Управляющий Делами  
Администрации городского округа  
город Уфа Республики Башкортостан






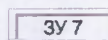

А.М. Бакиева

Приложение № 6  
к постановлению Администрации  
городского округа город Уфа  
Республики Башкортостан  
№ 809 от 30.06.2017 г.

Чертеж межевания территории квартала № 16 с отображением красных  
линий, линий регулирования застройки, границ зон действия публичных  
сервитутов



Условные обозначения

-  Красные линии
-  Лини застройки
-  Оси улиц
-  Граница и обозначение участков межевания
-  Границы зон действия публичных сервитутов

Управляющий Делами  
Администрации городского округа  
город Уфа Республики Башкортостан

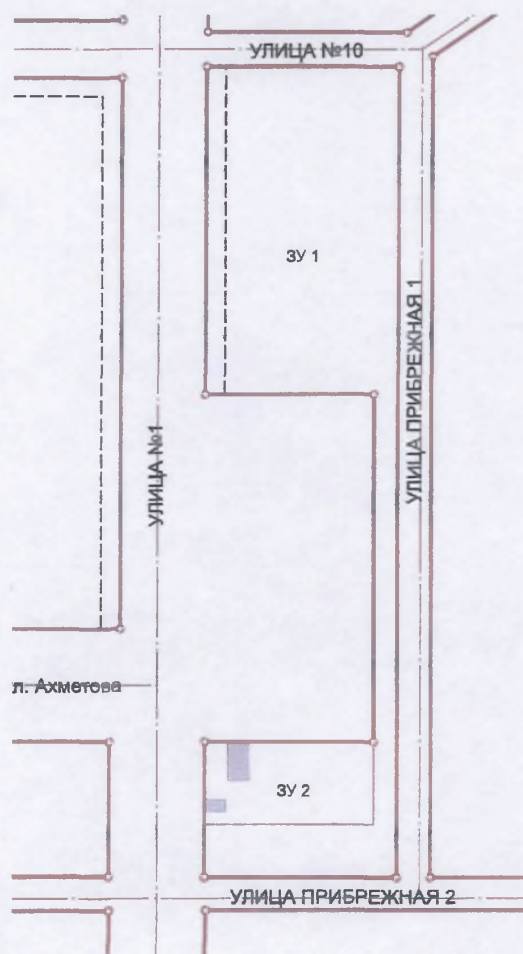


А.М. Бакиева








Приложение № 7  
к постановлению Администрации  
городского округа город Уфа  
Республики Башкортостан  
№ 809 от 30.06. 2017 г.

Чертеж межевания территории квартала № 26 с отображением красных линий, линий регулирования застройки, границ зон действия публичных сервитутов



**Условные обозначения**

-  Красные линии
-  Линии застройки
-  Оси улиц
-  Граница и обозначение участков межевания
-  Границы зон действия публичных сервитутов

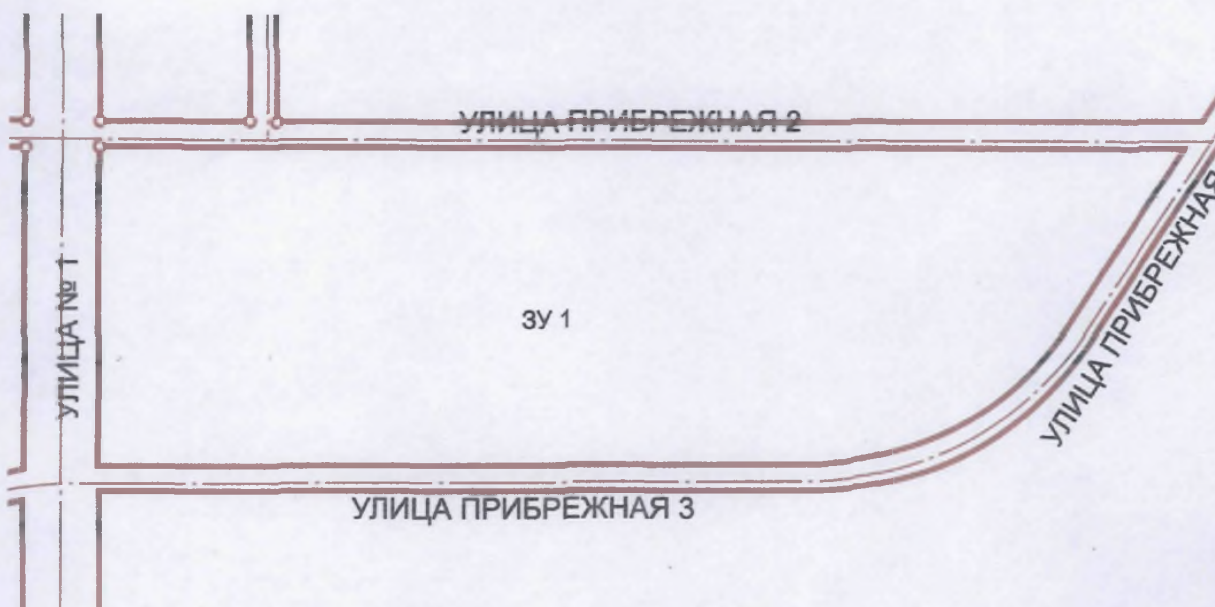
Управляющий Делами  
Администрации городского округа  
город Уфа Республики Башкортостан






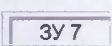

А.М. Бакиева

Приложение № 8  
к постановлению Администрации  
городского округа город Уфа  
Республики Башкортостан  
№ 809 от 30.06. 2017 г.

Чертеж межевания территории квартала № 27 с отображением красных линий, линий регулирования застройки, границ зон действия публичных сервитутов



**Условные обозначения**

-  Красные линии
-  Лини застройки
-  Оси улиц
-  Граница и обозначение участков межевания
-  Границы зон действия публичных сервитутов

Управляющий Делами  
Администрации городского округа  
город Уфа Республики Башкортостан



А.М. Бакиева