



КАРАР

«24» ИЮНЬ 2022й № 1013

ПОСТАНОВЛЕНИЕ

«24» ИЮНЯ 2022г

Об утверждении проекта планировки и проекта межевания территории общего пользования улицы Интернациональная на участке от улицы Маяковского до улицы Победы, предназначенной для размещения линейного объекта местного значения: «Транспортно-пересадочного узла станции Парковая» в Калининском районе городского округа город Уфа Республики Башкортостан


В соответствии с требованиями статей 41, 42, 43, 46 Градостроительного кодекса Российской Федерации, руководствуясь Правилами землепользования и застройки городского округа город Уфа Республики Башкортостан, утвержденными решением Совета городского округа город Уфа Республики Башкортостан от 22.08.2008 г. № 7/4, на основании постановления Администрации городского округа город Уфа Республики Башкортостан от 20.08.2020г. № 1083 «О разработке проекта планировки и проекта межевания территории, предназначенной для размещения линейного объекта местного значения: «Транспортно-пересадочного узла станции Парковая» в Калининском районе городского округа город Уфа Республики Башкортостан», (заказчик: Управление по строительству, ремонту дорог и искусственных сооружений Администрации городского округа город Уфа Республики Башкортостан), с учетом протокола общественных обсуждений от 30.11.2021 г., заключения о результатах общественных обсуждений от 30.11.2021 г. по проекту планировки и проекту межевания территории и заключения Главного управления архитектуры и градостроительства Администрации городского округа город Уфа Республики Башкортостан от 17 февраля 2022 года, с целью обеспечения её устойчивого развития,

ПОСТАНОВЛЯЮ:



















1. Утвердить проект планировки территории общего пользования улицы Интернациональная на участке от улицы Маяковского до улицы Победы,

Приложение № 1
к постановлению Администрации
городского округа город Уфа
Республики Башкортостан
№ 1013 от 24.06.2022 г.

Чертеж планировки территории с отображением красных линий
Границы существующих элементов планировочной структуры

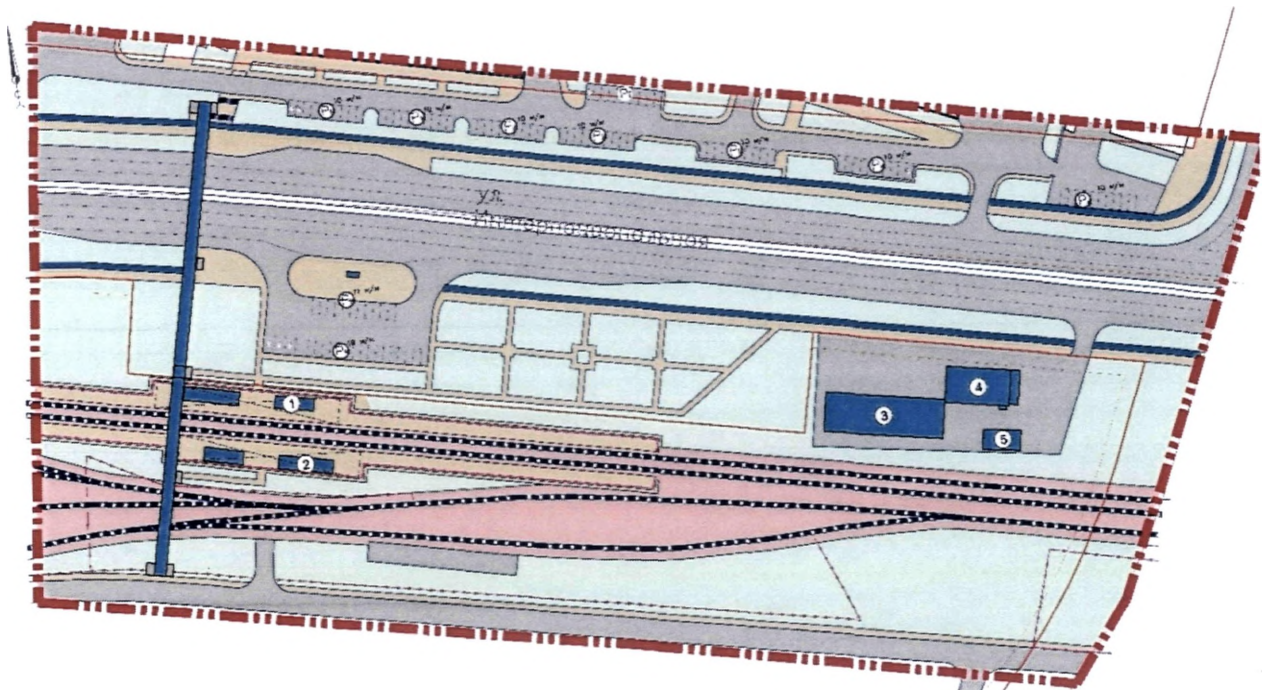


Условные обозначения










	Граница проектирования		Ограждение
	Красная линия		Сети водоснабжения
	Линия отступа от красной линии		Канализация
	Здания капитальные нежилые		Любная канализация
	Здания металлические нежилые		Сети газоснабжения
	Асфальтовое покрытие		Сети теплоснабжения
	Гравийное покрытие		Сети электроснабжения
	Бетонное покрытие		Сети связи
	Озеленена		Железнодорожные пути

Приложение № 1.1
к постановлению Администрации
городского округа город Уфа
Республики Башкортостан
№ 1013 от 24.06.2022 г.

Чертеж планировки территории с отображением красных линий
Границы планируемых элементов планировочной структуры



Условные обозначения

-  Граница проектирования
-  Красная линия
-  Линия отступа от красной линии
-  Здания и сооружения
-  Проезды
-  Озеленение
-  Надземный пешеходный переход
-  Ограждение
-  Железнодорожные пути
-  Велодорожка

Приложение № 2
к постановлению Администрации
городского округа город Уфа
Республики Башкортостан
№ 1013 от 24.06. 2022 г.

Положение о размещении линейных объектов

1. Основные характеристики

Проект планировки и проект межевания территории, предназначенной для размещения линейного объекта местного значения: "Транспортно-пересадочного узла станции Парковая" в Калининском районе городского округа город Уфа Республики Башкортостан выполнены на основании постановления №1083 от 20.08.2020 г. «О разработке проекта планировки и проекта межевания территории, предназначенной для размещения линейного объекта местного значения: «Транспортно-пересадочного узла станции Парковая» в Калининском районе городского округа город Уфа Республики Башкортостан».

На территории проектирования находятся части ул. Интернациональная, ул. Победы и ул. Цветочная. Улица Интернациональная является магистральной улицей общегородского значения непрерывного движения 1 класса.

На территории проектирования отсутствуют остановочные пункты общественного транспорта, не проходят маршруты автобусов и маршрутных такси. Существующая застройка на территории проектирования представлена посадочными платформами станции «Парковая», автомойкой с хозяйственными блоками и гаражными комплексами с обеих сторон от ул. Интернациональная.

С целью организации территории общего пользования требуется снос гаражных комплексов общей площадью 6710,5 кв.м.

В настоящее время на территории проектирования предусмотрен снос гаражного комплекса площадью 2027.41 кв.м с размещением на ней открытой наземной автостоянки на 30 машино-мест и сквера, непосредственно прилегающего к транспортно-пересадочному узлу. По ул. Интернациональная предлагается корректировка красных линий с целью включения в границы территории общего пользования остановочного пункта общественного транспорта, открытой наземной автостоянки на 30 машино-мест и сквера.

Проектом предусмотрена организация двух новых остановок общественного транспорта. Вдоль улицы Интернациональной

запроектированы пешеходные тротуары шириной 3м и велосипедные дорожки шириной 2м.

В границах планируемого размещения линейного объекта планируется размещение надземного пешеходного перехода шириной 4м для возможности организации пешеходного движения со стороны улиц Цветочная и Интернациональная к транспортно-пересадочному узлу «Парковая». Спуски с перехода располагаются к югу от железнодорожных путей со стороны ул. Цветочная, на посадочные платформы остановочного пункта «Парковая» и на тротуар по обе стороны ул. Интернациональная. Кроме того, пешеходный переход будет служить для возможности перехода пешеходами ул. Интернациональная для сообщения остановочных пунктов.

Условия беспрепятственного и удобного передвижения инвалидов и маломобильных групп населения по проектируемой территории предусмотрено с учетом требований действующих нормативов.

Площадь территории межевания составляет 7,0 га.

Присоединение городских территорий и изъятие земельных участков проектом предусмотрено в пользу территории общего пользования и образуемых земельных участков.

Площадь присоединяемых городских земель составляет 1,82га.

Площадь изъятия земельных участков составляет 1,44га.

Проектом предусмотрено установление публичных сервитутов для обслуживания существующих инженерных сетей и проходов/проездов через земельный участок.

Площадь зоны действия предполагаемого к установлению публичного сервитута составляет 2,56га.

Таблица 1. Основные показатели

№ п/п	Наименование	Ед. измерения	Количество
1. Территория			
	Территория участка по градостроительному заданию	га	7,0
	Территория в красных линиях, всего, в том числе:	га	3,0300
	Территория улично-дорожной сети	га	3,9700
2. Транспорт			
1	Протяженность улично-дорожной сети (всего) в том числе:	км	0,394

	Магистральная улица непрерывного движения	км	0,394
2	Протяженность линий общественного транспорта, в том числе:	км	0,394
	- автобус	км	0,394
3	Гаражи, автомобильные стоянки, в том числе:	маш/место	30
	- временного хранения	маш/место	30
3. Снос			
	Площадь зданий и сооружений, подлежащих сносу, всего	м ²	6710,5

1.2 Зона планируемого размещения линейного объекта находится в Российской Федерации, Республика Башкортостан, городской округ город Уфа.

1.3 Перечень координат характерных точек границ зон планируемого размещения линейных объектов, подлежащих реконструкции в связи с изменением их местоположения.

Таблица 2. Перечень координат характерных точек границ зон планируемого размещения линейных объектов, подлежащих реконструкции в связи с изменением их местоположения (сеть водопровода)

Номер точки	Система координат МСК-02	
	Координата X	Координата Y
1	667261,06	1367039,01
2	667272,84	1367041,81
3	667266,13	1367069,56
4	667288,9	1367075,53
5	667286,36	1367085,21
6	667254,11	1367076,75
7	667260,76	1367049,21
8	667258,75	1367048,74

Таблица 3. Перечень координат характерных точек границ зон планируемого размещения линейных объектов, подлежащих реконструкции в связи с изменением их местоположения (сеть хоз-бытовой канализации)

Номер точки	Система координат МСК-02	
	Координата X	Координата Y
1	667250,64	1367027,51
2	667243,48	1367058,19
3	667248,85	1367093,29
4	667258,74	1367091,78
5	667253,66	1367058,59
6	667260,38	1367029,78

Таблица 4. Перечень координат характерных точек границ зон планируемого размещения линейных объектов, подлежащих реконструкции в связи с изменением их местоположения (сети связи)

Номер точки	Система координат МСК-02	
	Координата X	Координата Y
1	667247,6	1367129,29
2	667261,94	1367054,83
3	667263,17	1367040,12
4	667264,37	1367040,22
5	667263,13	1367055
6	667248,78	1367129,52

1.4 Предельные параметры разрешенного строительства, реконструкции объектов капитального строительства, входящих в состав линейных объектов в границах зон их планируемого размещения

В границах планируемого размещения линейного объекта планируется размещение надземного пешеходного перехода для возможности организации пешеходного движения со стороны улиц Цветочной и Интернациональной к транспортно-пересадочному узлу «Парковая».

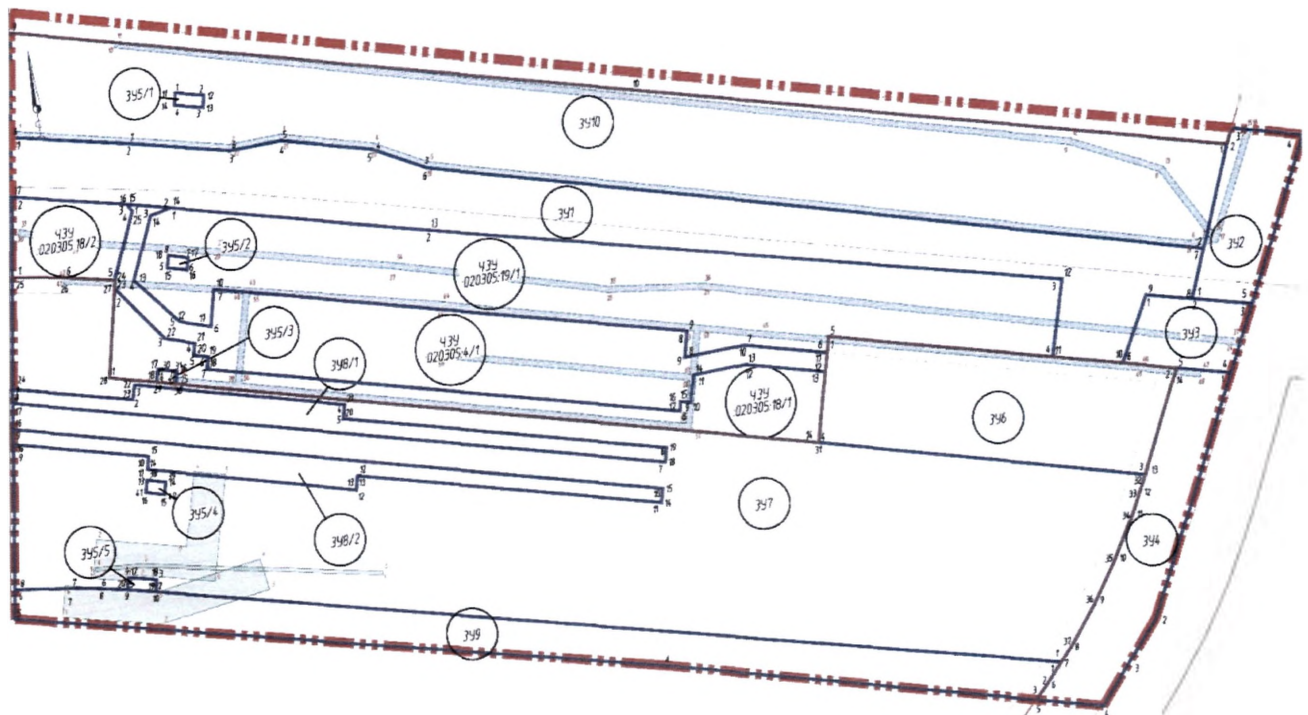
1.5 Основные показатели проекта межевания

Таблица 5. Основные показатели











№ п/п	Наименование	Ед.изм.	Кол-во
1	Территория в границах проекта межевания (по постановлению)	га	7,0
	-образуемые участки, попадающие в границу проекта межевания по ГЗ	га	5,29
	-изменяемые участки (или части земельных участков), попадающие в границу проекта межевания по ГЗ	га	1,49
	- сохраняемые участки (или части участков), неразграниченные городские земли смежных кварталов, попадающие в границу проекта межевания по ГЗ	га	0,22
2	Изъятие земельных участков в пользу образуемых земельных участков	га	1,44
3	Присоединение городских земель в пользу образуемых земельных участков	га	1,82
4	Перераспределение земельных участков	га	2,81
5	Площадь зоны действия предполагаемого к установлению публичного сервитута	га	2,56
6	Количество изменяемых земельных участков (ЧЗУ)	шт	4
7	Количество образуемых земельных участков	шт	10
	из них, участки для размещения и обслуживания объектов транспорта	шт	8
	из них, участки для общего пользования	шт	2

Приложение № 3
к постановлению Администрации
городского округа город Уфа
Республики Башкортостан
№ 7013 от 24.06.2022 г.

Чертеж межевания территории



Условные обозначения

-  Граница проектирования
-  Красная линия
-  Линия отступа от красной линии
-  Граница образуемого земельного участка
-  Номер образуемого земельного участка
-  Часть земельного участка (изменяемый участок)/номер части ЗУ
-  Номер характерной точки земельного участка
-  Охранная зона переносимых сетей
-  Охранная зона проектируемых сетей
-  Номер характерной точки охранной зоны сетей

Приложение № 4
к постановлению Администрации
городского округа город Уфа
Республики Башкортостан
№ 1013 от 24.06. 2022 г.

Перечень образуемых земельных участков

Условный номер образуемого земельного участка	Номер характерных точек образуемого земельного участка	Площадь образуемых земельных участков, кв.м	Кадастровые номера земельных участков и кадастровые квартала	Способ образования земельного участка	Сведения об отнесении образуемых земельных участков к территории общего пользования
ЗУ1	1- 17	7289.74	02:55:030172:5	Изъятие	Размещение улично-дорожной сети (ул.Интернациональная)
			02:55:030172:180		
			02:55:030172:1		
			02:55:030159:57		
			02:55:030159:58		
			02:55:030159:1		
			02:55:030159:55		
			02:55:030159:59		
			02:55:030159:56		
			02:55:030159:45		
			02:55:030159:83		
			02:55:030159:84		
			02:55:030159:110		
			02:55:030159:77		
			02:55:020305:4		
02:55:020305:18					
02:55:020305:19					

Условный номер образуемого земельного участка	Номер характерных точек образуемого земельного участка	Площадь образуемых земельных участков, кв.м	Кадастровые номера земельных участков и кадастровые кварталы	Способ образования земельного участка	Сведения об отнесении образуемых земельных участков к территории общего пользования
			02:55:030158:15		
			Неразграниченные городские земли	присоединение	
ЗУ2	1,2,3,4,5,	1138.60	Неразграниченные городские земли	присоединение	Размещение улично-дорожной сети (ул.Интернациональная)
ЗУ3	1,2,3,4,5,6	744.99	02:55:030158:15	изъятие	Размещение улично-дорожной сети (ул.Интернациональная)
ЗУ4	1- 14	1968.12	02:55:030158:57	изъятие	Размещение улично-дорожной сети (ул.Победы)
			02:55:030158:14		
			02:55:030158:15		
ЗУ5/1-ЗУ5/5	1-20	139.91	Неразграниченные городские земли	присоединение	
			02:55:030172:180		
			02:55:020305:19		
			02:55:020305:4		
			02:55:020306:22		
ЗУ6	1,2,3,4	3560.00	02:55:020306:22	перераспределение	
			02:55:020305:19		
			02:55:030158:15		
			02:55:030158:19		
			02:55:020305:4		
			02:55:020305:18		
			02:55:030158:57		
Неразграниченные городские земли	присоединение				

Условный номер образуемого земельного участка	Номер характерных точек образуемого земельного участка	Площадь образуемых земельных участков, кв.м	Кадастровые номера земельных участков и кадастровые квартала	Способ образования земельного участка	Сведения об отнесении образуемых земельных участков к территории общего пользования
ЗУ7	1-41	20339.75	02:55:020305:18	перераспределение	
			02:55:020306:22		
			Неразграниченные городские земли	присоединение	
ЗУ8/1-ЗУ8/2	1-16	2431.35	02:55:020305:18	перераспределение	
			02:55:020306:22		
ЗУ9	1- 10	3683.61	02:55:020306:22	перераспределение	
			Неразграниченные городские земли	присоединение	
ЗУ10	1-14	11628,23	02:55:030172:5	изъятие	Размещение объектов улично-дорожной сети общего пользования (дублер с парковками ул. Интернациональная)
			02:55:030172:180		
			02:55:030172:1		
			02:55:030159:57		
			02:55:03019:58		
			02:55:030159:115		
			02:55:030159:1		
			02:55:030159:102		
			02:55:030159:20		
			02:55:030159:94		
			02:55:030159:15		
			02:55:030159:16		
			02:55:030159:38		
			02:55:030159:81		
			02:55:030172:5		
			02:55:030172:180		
			02:55:030172:1		
02:55:030159:57					
02:55:03019:58					

Условный номер образуемого земельного участка	Номер характерных точек образуемого земельного участка	Площадь образуемых земельных участков, кв.м	Кадастровые номера земельных участков и кадастровые квартала	Способ образования земельного участка	Сведения об отнесении образуемых земельных участков к территории общего пользования
ЗУ10			02:55:030159:115		
			02:55:030159:1		
			02:55:030159:102		
			02:55:030159:20		
			02:55:030159:94		
			02:55:030159:15		
			02:55:030159:16		
			02:55:030159:38		
			02:55:030159:81		
			02:55:030159:76		
			02:55:030159:578		
			02:55:030159:31		
			02:55:030159:55		
			02:55:030159:59		
			02:55:030159:98		
			02:55:030159:573		
			02:55:030159:17		
			02:55:030159:99		
			02:55:030159:35		
			02:55:030159:56		
			02:55:030159:30		
02:55:030159:54					
02:55:030159:23					
02:55:030159:62					
02:55:030159:82					
02:55:030159:91					
02:55:030159:95					
02:55:030159:109					

Условный номер образуемого земельного участка	Номер характерных точек образуемого земельного участка	Площадь образуемых земельных участков, кв.м	Кадастровые номера земельных участков и кадастровые квартала	Способ образования земельного участка	Сведения об отнесении образуемых земельных участков к территории общего пользования
ЗУ10			02:55:030159:45		
			02:55:030159:83		
			02:55:030159:84		
			02:55:030159:110		
			02:55:030159:77		
			02:55:030159:36		
			02:55:030159:25		
			02:55:030159:12		
			02:55:030159:113		
			02:55:030159:42		
			02:55:030159:105		
			02:55:030159:104		
			02:55:030159:8		
			02:55:030159:85		
			02:55:030159:86		
			02:55:030159:9		
			02:55:030159:10		
			02:55:030159:14		
			02:55:030159:39		
			02:55:030159:11		
			02:55:030159:89		
			02:55:030159:88		
			02:55:030159:21		
			02:55:030159:22		
02:55:030159:41					
02:55:030159:19					
02:55:030159:114					
02:55:030159:93					

Условный номер образуемого земельного участка	Номер характерных точек образуемого земельного участка	Площадь образуемых земельных участков, кв.м	Кадастровые номера земельных участков и кадастровые квартала	Способ образования земельного участка	Сведения об отнесении образуемых земельных участков к территории общего пользования
ЗУ10			02:55:030159:34		
			02:55:030159:40		
			02:55:030159:63		
			02:55:030159:27		
			02:55:030159:79		
			02:55:030159:64		
			02:55:030159:26		
			02:55:030159:18		
			02:55:030159:103		
			02:55:030159:32		
			02:55:030159:33		
Неразграниченные городские земли	присоединение				

Приложение № 5
к постановлению Администрации
городского округа город Уфа
Республики Башкортостан
№ 1013 от 24.06. 2022 г.

Перечень координат характерных точек образуемых земельных
участков

Условный номер образуемого земельного участка	Система координат МСК-02	
	Координата X	Координата Y
ЗУ1	667400,37	1367035,01
	667392,78	1367071,04
	667385,52	1367102,49
	667385,97	1367118,76
	667378,83	1367146,85
	667370,24	1367163,03
	667306,64	1367400,15
	667291,67	1367394,14
	667295,14	1367380,03
	667275,3	1367369,4
	667280,78	1367347,86
	667304,3	1367354,7
	667351,13	1367160,33
	667370,78	1367081,18
	667374,09	1367067,64
	667374,33	1367066,6
ЗУ2	667382,01	1367032,23
	667291,67	1367394,14
	667337,57	1367412,57
	667342,17	1367414,76
	667336,48	1367436,97
ЗУ3	667287,12	1367412,61
	667295,14	1367380,03
	667291,67	1367394,14
	667287,12	1367412,61
	667266,84	1367402,61
	667271,1	1367385,88
ЗУ4	667275,3	1367369,4
	667266,84	1367402,61
	667195,51	1367367,41
	667181,79	1367355,82

Условный номер образуемого земельного участка	Система координат МСК-02		
	Координата X	Координата Y	
ЗУ4	667170,95	1367346,67	
	667176,26	1367326	
	667180,24	1367330,02	
	667186,64	1367335,72	
	667191,13	1367339,71	
	667202,6	1367348,7	
	667214,62	1367356,95	
	667227,13	1367364,43	
	667233,61	1367367,77	
	667240,08	1367371,11	
	667271,1	1367385,88	
	ЗУ5/1-ЗУ5/5	667405,92	1367088,23
		667403,92	1367097
667400,14		1367096,15	
667402,14		1367087,38	
667352,52		1367077,33	
667350,95		1367083,32	
667354,69		1367084,34	
667356,29		1367078,32	
667317,92		1367068,26	
667316,43		1367074,12	
667320,18		1367075,12	
667321,78		1367069,27	
667288,48		1367060,55	
667286,93		1367066,3	
667283,18		1367065,3	
667284,71		1367059,56	
667259,55		1367049,95	
667257,44		1367058,7	
667253,78		1367057,83	
667255,88		1367049,08	
ЗУ6	667298,25	1367279,25	
	667271,1	1367385,88	
	667240,08	1367371,11	
	667266,27	1367271,11	
ЗУ7	667186,64	1367335,72	
	667253,78	1367057,83	
	667257,44	1367058,7	
	667259,55	1367049,95	
	667255,88	1367049,08	

Условный номер образуемого земельного участка	Система координат МСК-02	
	Координата X	Координата Y
3У7	667257,69	1367040,5
	667259,21	1367031,22
	667261,46	1367013,95
	667306,03	1367020,79
	667295,63	1367062,21
	667291,69	1367061,24
	667275,02	1367125,16
	667279,34	1367126,22
	667255,8	1367219,26
	667260,11	1367220,33
	667310,64	1367021,41
	667318,69	1367022,63
	667267,98	1367222,49
	667272,39	1367223,52
	667297,43	1367124,66
	667301,75	1367125,75
	667318,19	1367061,28
	667313,82	1367060,17
	667322,96	1367023,17
	667357,28	1367028,48
	667354,82	1367044,69
	667351,39	1367060,29
	667321,61	1367053,75
	667317,92	1367068,26
	667316,43	1367074,12
	667266,27	1367271,11
	667240,08	1367371,11
	667233,61	1367367,77
	667227,13	1367364,43
	667214,62	1367356,95
	667202,6	1367348,7
	667191,13	1367339,71
	667288,48	1367060,55
667286,93	1367066,3	
667283,18	1367065,3	
667284,71	1367059,56	
3У8/1-3У8/2	667322,96	1367023,17
	667313,82	1367060,17

Условный номер образуемого земельного участка	Система координат МСК-02	
	Координата X	Координата Y
	667318,19	1367061,28
	667301,75	1367125,75
ЗУ8/1-ЗУ8/2	667297,43	1367124,66
	667272,39	1367223,52
	667267,98	1367222,49
	667318,68	1367022,63
	667310,64	1367021,41
	667260,11	1367220,33
	667255,8	1367219,26
	667279,34	1367126,22
	667275,02	1367125,16
	667291,69	1367061,24
	667295,63	1367062,21
	667306,03	1367020,79
	ЗУ9	667186,64
667180,24		1367330,02
667176,26		1367326
667205,6		1367211,86
667252,4		1367012,58
667261,46		1367013,95
667259,21		1367031,22
667257,69		1367040,5
667255,88		1367049,08
667253,78	1367057,83	
ЗУ10	667337,57	1367412,57
	667306,64	1367400,15
	667370,24	1367163,03
	667378,83	1367146,85
	667385,97	1367118,76
	667385,52	1367102,49
	667392,78	1367071,04
	667400,37	1367035,01
	667432,47	1367039,88
	667384,1	1367229,85
	667405,92	1367088,23
	667403,92	1367097
	667400,14	1367096,15
667402,14	1367087,38	
ЧЗУ:020305:19/1	667370,78	1367081,18
	667351,13	1367160,33

Условный номер образуемого земельного участка	Система координат МСК-02	
	Координата X	Координата Y
	667304,3	1367354,7
	667280,78	1367347,86
ЧЗУ:020305:19/1	667298,25	1367279,25
	667293,4	1367278,02
	667299,81	1367252,94
	667299,03	1367233,62
	667307,09	1367235,64
	667343,63	1367090,63
	667332,47	1367087,82
	667335,46	1367078,44
	667350,29	1367066,23
	667369,37	1367074,54
	667352,52	1367077,33
	667350,95	1367083,32
	667354,69	1367084,34
	667356,29	1367078,32
ЧЗУ:020305:4/1	667374,09	1367067,64
	667370,78	1367081,18
	667369,37	1367074,54
	667350,29	1367066,23
	667335,46	1367078,44
	667332,47	1367087,81
	667343,63	1367090,63
	667307,09	1367235,64
	667299,03	1367233,62
	667299,81	1367252,94
	667293,32	1367277,99
	667287,5	1367276,51
	667293,78	1367252,3
	667293,1	1367235,41
	667284,98	1367233,38
	667285,75	1367230,27
	667282,83	1367229,53
	667319,38	1367084,52
	667323,26	1367085,51
	667324,37	1367081,14
667328,02	1367082,03	
667330,9	1367072,99	
667348,92	1367059,75	
667351,39	1367060,29	

Условный номер образуемого земельного участка	Система координат МСК-02	
	Координата X	Координата Y
	667371,72	1367069,02
ЧЗУ:020305:18/1	667321,61	1367053,75
ЧЗУ:020305:18/1	667348,92	1367059,75
	667330,9	1367072,99
	667328,02	1367082,03
	667324,37	1367081,11
	667323,25	1367085,51
	667319,38	1367084,52
	667282,83	1367229,53
	667285,75	1367230,27
	667284,98	1367233,38
	667293,1	1367235,41
	667293,78	1367252,3
	667287,5	1367276,51
	667266,27	1367271,11
	667316,43	1367074,12
	667320,17	1367075,14
	667321,71	1367069,25
	667317,92	1367068,26
	ЧЗУ:020305:18/2	667357,33
667382,01		1367032,23
667374,09		1367067,64
667371,72		1367069,02
667351,42		1367060,17
667354,82		1367044,69

Приложение № 6
к постановлению Администрации
городского округа город Уфа
Республики Башкортостан
№ 1013 от 24.06. 2022 г.

Сведения о границах территории, в отношении которой утверждается проект межевания, содержащие перечень координат характерных точек этих границ в системе координат, используемой для ведения Единого государственного реестра недвижимости

Система координат МСК-02		
Номер точки	X(МСК02)	Y(МСК02)
1	667342,17	1367414,76
2	667438,55	1367040,8
3	667252,4	1367012,58
4	667245,23	1367044,11
5	667205,6	1367211,86
6	667170,95	1367346,67
7	667195,51	1367367,41
8	667239,55	1367390,36
9	667336,48	1367436,97

Приложение № 7
к постановлению Администрации
городского округа город Уфа
Республики Башкортостан
№ 1013 от 24.06. 2022 г.

Вид разрешенного использования образуемых земельных участков, предназначенных для размещения линейных объектов и объектов капитального строительства, проектируемых в составе линейных объектов, а также существующих земельных участков, занятых линейными объектами и объектами капитального строительства, входящими в состав линейных объектов, в соответствии с проектом планировки территории

№ участка	Назначение участка	Вид разрешенного использования земельного участка	Площадь, кв.м.
1	2	3	4
ЗУ1	Размещение объектов улично-дорожной сети общего пользования (ул. Интернациональная)	Улично-дорожная сеть	7289.74
ЗУ2	Размещение объектов улично-дорожной сети общего пользования (ул. Интернациональная)	Улично-дорожная сеть	1138.60
ЗУ3	Размещение объектов улично-дорожной сети общего пользования (ул. Интернациональная)	Улично-дорожная сеть	744.99
ЗУ4	Размещение объектов улично-дорожной сети общего пользования (ул. Победы)	Улично-дорожная сеть	1968.12
ЗУ5/1-ЗУ5/5	Размещение надземного пешеходного перехода общего пользования	Благоустройство территории	139.91

№ участка	Назначение участка	Вид разрешенного использования земельного участка	Площадь, кв.м.
1	2	3	4
ЗУ6	Размещение гаражного комплекса и центра автомасел	Ремонт автомобилей	3560.00
ЗУ7	Размещение железнодорожных путей	Размещение железнодорожных путей	20339.75
ЗУ8/1-ЗУ8/2	Размещение посадочной платформы	Обслуживание железнодорожных перевозок	2431.35
ЗУ9	Размещение внутриквартального проезда	Благоустройство территории	3683.61
ЗУ10	Размещение объектов улично-дорожной сети общего пользования (дублер с парковками ул. Интернациональная)	Улично-дорожная сеть	11628,23
ЧЗУ:020305:19/1	Часть земельного участка 02:55:020305:19		7401.42
ЧЗУ:020305:4/1	Часть земельного участка 02:55:020305:19		4421.63
ЧЗУ:020305:18/1	Часть земельного участка 02:55:020305:18		2227.57
ЧЗУ:020305:18/2	Часть земельного участка 02:55:020305:18		849.36