



КАРАР

«09» декабрь 2021й

№ 1690

ПОСТАНОВЛЕНИЕ

«09» декабря 2021г

Об установлении публичного сервитута на земельные участки, находящиеся на территории городского округа город Уфа Республики Башкортостан

Рассмотрев обращение Общества с ограниченной ответственностью «Башкирская генерирующая компания» (вх. № 01-02-06891/11 от 21.06.2021 г.), в соответствии с п. 1 ст. 39.37 Земельного кодекса Российской Федерации, ст. 3.6 Федерального закона «О введении в действие Земельного кодекса Российской Федерации» № 137-ФЗ от 25.10.2001г.,

ПОСТАНОВЛЯЮ:

1. Утвердить границы публичного сервитута в соответствии с приложениями.
2. Установить публичный сервитут для эксплуатации инженерного сооружения «Кабельный пучок береговой насосной станции № 2» инв. № 17/027822 в соответствии с приложением № 1, площадью 7044 кв. м.
3. Установить публичный сервитут для эксплуатации инженерного сооружения «Циркулирующий водовод», инв. № 17/030614 в соответствии с приложением № 2, площадью 121546 кв. м.
4. Установить публичный сервитут для эксплуатации инженерного сооружения «Мазутопровод ИУНГЗ-ТЭЦ2 прот. 13,4 км.» инв. 17/028379 в соответствии с приложением № 3, площадью 792905 кв. м.
5. Границы публичного сервитута пересекают земельные участки:
 - 5.1. с кадастровыми номерами 02:55:020403:531, 02:55:020405:160, 02:55:020406:19, 02:55:020403:19, 02:55:020404:32, 02:55:000000:182, 02:55:000000:40765, 02:55:020403:10497, 02:55:020311:476, 02:55:020311:477, 02:55:020416:1997, 02:55:020404:3786, 02:55:020404:9, 02:55:030851:24,

02:55:030851:23, 02:55:030851:22, 02:55:030851:21, 02:55:030851:20,
 02:55:030851:19, 02:55:030851:18, 02:55:030851:17, 02:55:030851:16,
 02:55:030851:15, 02:55:030851:14, 02:55:030851:13, 02:55:030851:12,
 02:55:030851:11, 02:55:030851:10, 02:55:030851:9, 02:55:030851:3,
 02:55:030855:27, 02:55:000000:39380, 02:55:020416:2000, 02:55:020416:2029,
 02:55:030855:681, 02:55:030855:679, 02:55:020420:18, 02:55:020413:3,
 02:55:020419:1, 02:55:020416:217, 02:55:020416:651, 02:55:020311:252,
 02:55:020416:219, 02:55:020416:222, 02:55:020416:813, 02:55:000000:180,
 02:55:020416:146, 02:55:020416:774, 02:55:020416:105, 02:55:020416:2071,
 02:55:030851:43, 02:55:030760:84, 02:55:030760:85, 02:55:030760:65,
 02:55:030760:72, 02:55:000000:194, 02:55:030760:231, 02:55:030766:4,
 02:55:030851:1179, 02:55:030760:237, 02:55:030760:238, 02:55:030763:10,
 02:55:030763:8, 02:55:030763:175, 02:55:030763:91, 02:55:030760:241,
 02:55:030760:187, 02:55:030760:68, 02:55:030760:71, 02:55:030760:5,
 02:55:030760:7, 02:55:030803:370, 02:55:030851:27, 02:55:030851:25,
 02:55:000000:39532, 02:55:030760:75, в отношении которых зарегистрировано
 право аренды;

5.2. с кадастровым номером 02:55:020411:412, в отношении которого
 зарегистрировано право постоянного (бессрочного) пользования;

5.3. с кадастровыми номерами 02:55:020405:771, 02:55:020406:1967,
 02:55:030851:1147, 02:55:030851:1153, 02:55:030851:1179, 02:55:030851:1626,
 02:55:030851:462, 02:55:030851:490, 02:55:030851:1161, 02:55:030851:458,
 02:55:030851:212, 02:55:030851:1239, 02:55:030851:488, 02:55:030851:190,
 02:55:030851:183, 02:55:030851:440, 02:55:030851:212, 02:55:030851:426,
 02:55:030851:1172, 02:55:030851:379, 02:55:030851:347, 02:55:030851:1343,
 02:55:030851:323, 02:55:030851:332, 02:55:030851:1212, 02:55:030851:308,
 02:55:030851:1276, 02:55:030851:288, 02:55:030851:362, 02:55:030851:268,
 02:55:030851:251, 02:55:030855:587, 02:55:030855:142, 02:55:030855:140,
 02:55:030754:4, 02:55:030854:65, 02:55:030854:82, 02:55:030854:36,
 02:55:030854:107, 02:55:030854:51, 02:55:030854:22, 02:55:030854:58,
 02:55:030854:105, 02:55:030854:76, 02:55:030854:25, 02:55:030854:38,
 02:55:030855:78, 02:55:020416:55, 02:55:030851:253, 02:55:030851:1224,
 02:55:030851:1220, 02:55:030851:2362, 02:55:030851:1188, 02:55:030851:1165,
 02:55:030851:1163, 02:55:030851:460, 02:55:030851:1158, 02:55:000000:424,
 02:55:030760:34, 02:55:030763:13, 02:55:030760:242, 02:55:030763:166,
 02:55:030763:19, 02:55:030763:17, 02:55:030763:96, 02:55:030763:70,
 02:55:030762:26, 02:55:030762:39, 02:55:030762:71, 02:55:030763:189,
 02:55:030763:147, 02:55:030763:27, 02:55:030760:86, 02:55:030760:87,
 02:55:030760:90, 02:55:030760:91, 02:55:030851:1273, 02:55:030851:1272,
 02:55:030851:1121, 02:55:030851:1060, 02:55:030851:1054, 02:55:030851:1061,
 02:55:030851:1112, 02:55:030851:1069, 02:55:030851:1294, 02:55:030851:1119,
 02:55:030851:1089, 02:55:030851:1083, 02:55:030851:1278, 02:55:030851:1081,
 02:55:030851:570, 02:55:030851:1136, 02:55:030851:616, 02:55:030701:34, в
 отношении которых зарегистрировано право собственности;

5.4. с кадастровыми номерами 02:55:020403:569, 02:55:020403:162, 02:55:030851:590, 02:55:030851:303, 02:55:030851:1225, 02:55:020420:54, 02:55:030760:250, 02:55:030762:94, 02:55:030851:571, в отношении которых зарегистрировано право общей долевой собственности;

5.5. с кадастровыми номерами 02:55:030851:214, 02:55:030851:328, 02:55:030760:52, в отношении которых зарегистрировано право совместной собственности;

5.6. с кадастровыми номерами 02:55:020404:23, 02:55:020416:1460, 02:55:030404:84, находящиеся в собственности Республики Башкортостан.

6. Установить публичный сервитут сроком на 49 лет.

7. Управлению земельных и имущественных отношений Администрации городского округа город Уфа Республики Башкортостан, в срок не более чем пять рабочих дней со дня принятия настоящего постановления, направить в филиал ФГБУ «Федеральная кадастровая палата Росресстра» по Республике Башкортостан настоящее постановление с приложением схемы расположения земельного участка, в том числе с использованием единой системы межведомственного электронного взаимодействия и подключаемых к ней региональных систем межведомственного электронного взаимодействия.

8. Информационно-аналитическому управлению - пресс - службе Администрации городского округа город Уфа Республики Башкортостан направить в течение десяти дней с момента подписания настоящего постановления в газету «Вечерняя Уфа» для опубликования в полном объеме.

9. Разместить настоящее постановление на официальном сайте Администрации городского округа город Уфа Республики Башкортостан в информационно-телекоммуникационной сети Интернет.

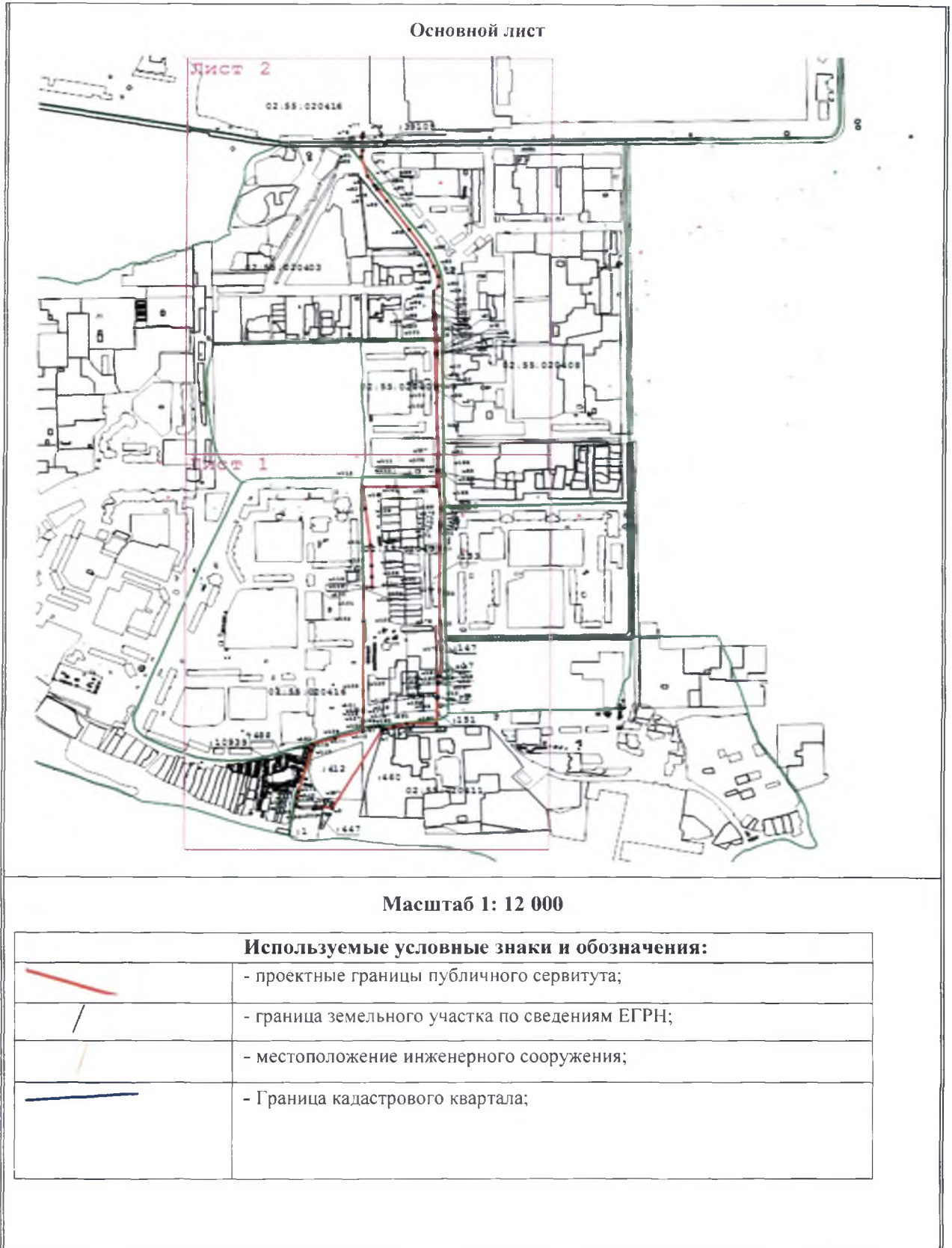
10. Контроль за исполнением настоящего постановления возложить на заместителя главы Администрации городского округа город Уфа Республики Башкортостан Чебакова Е.А.

Глава Администрации
городского округа город Уфа
Республики Башкортостан



С.Н. Греков

Приложение № 1
к постановлению Администрации
городского округа город Уфа
Республики Башкортостан
№ 1690 от «09» 12. 2021 г.



№ точки	Координаты публичного сервитута для эксплуатации инженерного сооружения «Кабельный пучок береговой насосной станции №2», инв. 17/027822	
	X	Y
1	2	3
1	663 086,73	1 369 990,22
2	663 092,98	1 369 991,59
3	663 085,75	1 370 031,04
4	663 293,23	1 370 147,64
5	663 294,80	1 370 150,00
6	663 295,70	1 370 152,50
7	663 297,27	1 370 158,26
8	663 302,25	1 370 176,59
9	663 310,56	1 370 207,06
10	663 310,12	1 370 278,83
11	663 377,77	1 370 279,62
12	663 379,21	1 370 278,19
13	663 381,82	1 370 278,11
14	663 383,79	1 370 279,89
15	663 416,34	1 370 279,45
16	663 416,86	1 370 280,81
17	663 420,93	1 370 280,91
18	663 421,59	1 370 279,25
19	663 435,17	1 370 279,01
20	663 435,46	1 370 287,70
21	663 508,28	1 370 286,45
22	663 582,74	1 370 284,91
23	663 662,70	1 370 282,81
24	663 779,47	1 370 283,05
25	663 821,41	1 370 282,59
26	663 831,16	1 370 283,01
27	663 832,34	1 370 284,91
28	663 835,84	1 370 284,91
29	663 836,86	1 370 283,59
30	663 842,94	1 370 283,96
31	663 878,95	1 370 286,73
32	663 918,04	1 370 282,80
33	663 976,69	1 370 280,47
34	664 013,03	1 370 278,87
35	664 025,22	1 370 279,67
36	664 094,04	1 370 277,63

№ точки	Координаты публичного сервитута для эксплуатации инженерного сооружения «Кабельный пучок береговой насосной станции №2», инв. 17/027822	
	X	Y
1	2	3
37	664 193,32	1 370 274,84
38	664 194,56	1 370 274,50
39	664 284,75	1 370 274,08
40	664 286,41	1 370 275,91
41	664 290,40	1 370 275,88
42	664 291,21	1 370 274,09
43	664 327,28	1 370 273,35
44	664 327,29	1 370 271,35
45	664 289,90	1 370 272,11
46	664 289,10	1 370 273,89
47	664 287,29	1 370 273,90
48	664 285,63	1 370 272,08
49	664 202,19	1 370 272,47
50	664 203,77	1 370 272,05
51	664 288,48	1 370 271,23
52	664 354,11	1 370 269,22
53	664 386,74	1 370 267,75
54	664 386,67	1 370 267,08
55	664 395,28	1 370 266,71
56	664 395,39	1 370 268,52
57	664 426,25	1 370 267,74
58	664 445,88	1 370 266,66
59	664 452,31	1 370 267,06
60	664 466,73	1 370 278,16
61	664 493,09	1 370 277,11
62	664 519,72	1 370 266,18
63	664 550,49	1 370 252,22
64	664 616,25	1 370 206,97
65	664 690,64	1 370 154,08
66	664 724,88	1 370 129,62
67	664 724,23	1 370 128,50
68	664 731,13	1 370 123,77
69	664 731,90	1 370 124,55
70	664 757,10	1 370 107,37
71	664 808,77	1 370 092,79
72	664 825,19	1 370 095,24
73	664 846,33	1 370 094,63

№ точки	Координаты публичного сервитута для эксплуатации инженерного сооружения «Кабельный пучок береговой насосной станции №2», инв. 17/027822	
	X	Y
1	2	3
74	664 859,52	1 370 094,61
75	664 863,49	1 370 094,63
76	664 870,08	1 370 095,58
77	664 870,40	1 370 093,61
78	664 863,64	1 370 092,63
79	664 859,52	1 370 092,61
80	664 846,30	1 370 092,63
81	664 825,31	1 370 093,24
82	664 808,64	1 370 090,75
83	664 756,24	1 370 105,53
84	664 732,15	1 370 121,96
85	664 731,38	1 370 121,18
86	664 721,56	1 370 127,90
87	664 722,23	1 370 129,06
88	664 689,48	1 370 152,45
89	664 615,10	1 370 205,33
90	664 549,50	1 370 250,47
91	664 518,92	1 370 264,34
92	664 492,66	1 370 275,13
93	664 467,38	1 370 276,14
94	664 453,04	1 370 265,10
95	664 445,89	1 370 264,65
96	664 426,17	1 370 265,74
97	664 397,27	1 370 266,47
98	664 397,15	1 370 264,63
99	664 384,46	1 370 265,18
100	664 384,53	1 370 265,85
101	664 354,03	1 370 267,22
102	664 288,45	1 370 269,23
103	664 203,50	1 370 270,05
104	664 194,30	1 370 272,51
105	664 158,00	1 370 272,68
106	664 066,53	1 370 274,51
107	664 013,05	1 370 276,87
108	663 980,65	1 370 274,73
109	663 939,03	1 370 272,84
110	663 938,51	1 370 264,28

№ точки	Координаты публичного сервитута для эксплуатации инженерного сооружения «Кабельный пучок береговой насосной станции №2», инв. 17/027822	
	X	Y
1	2	3
111	663 937,57	1 370 177,37
112	663 937,93	1 370 160,66
113	663 937,77	1 370 097,36
114	663 880,77	1 370 104,22
115	663 783,01	1 370 116,24
116	663 728,67	1 370 119,41
117	663 699,70	1 370 120,14
118	663 672,46	1 370 120,38
119	663 671,22	1 370 104,56
120	663 670,87	1 370 099,17
121	663 649,34	1 370 099,64
122	663 584,36	1 370 100,56
123	663 398,47	1 370 099,58
124	663 347,99	1 370 100,42
125	663 347,39	1 370 101,76
126	663 346,25	1 370 101,73
127	663 345,71	1 370 100,52
128	663 292,68	1 370 100,42
129	663 273,36	1 370 035,30
130	663 257,85	1 369 979,71
131	663 240,59	1 369 977,20
132	663 131,19	1 369 948,69
133	663 114,43	1 369 945,62
134	663 098,61	1 369 943,12
135	663 092,10	1 369 942,17
136	663 089,95	1 369 951,98
137	663 091,88	1 369 952,55
138	663 093,65	1 369 944,42
139	663 098,30	1 369 945,10
140	663 114,09	1 369 947,59
141	663 130,75	1 369 950,64
142	663 240,19	1 369 979,16
143	663 256,28	1 369 981,50
144	663 271,44	1 370 035,86
145	663 291,19	1 370 102,41
146	663 344,41	1 370 102,51
147	663 344,94	1 370 103,69

№ точки	Координаты публичного сервитута для эксплуатации инженерного сооружения «Кабельный пучок береговой насосной станции №2», инв. 17/027822	
	X	Y
1	2	3
148	663 348,67	1 370 103,81
149	663 349,30	1 370 102,40
150	663 398,48	1 370 101,58
151	663 584,37	1 370 102,56
152	663 649,38	1 370 101,64
153	663 669,00	1 370 101,21
154	663 669,23	1 370 104,70
155	663 670,62	1 370 122,40
156	663 699,74	1 370 122,14
157	663 728,75	1 370 121,41
158	663 783,19	1 370 118,24
159	663 881,01	1 370 106,20
160	663 935,78	1 370 099,62
161	663 935,93	1 370 160,64
162	663 935,57	1 370 177,36
163	663 936,51	1 370 264,35
164	663 937,15	1 370 274,75
165	663 980,54	1 370 276,73
166	663 994,83	1 370 277,67
167	663 976,61	1 370 278,47
168	663 917,90	1 370 280,81
169	663 878,93	1 370 284,72
170	663 843,08	1 370 281,97
171	663 835,92	1 370 281,52
172	663 834,86	1 370 282,91
173	663 833,45	1 370 282,91
174	663 832,30	1 370 281,06
175	663 821,44	1 370 280,59
176	663 779,47	1 370 281,05
177	663 662,67	1 370 280,81
178	663 582,69	1 370 282,91
179	663 508,24	1 370 284,45
180	663 437,40	1 370 285,67
181	663 437,10	1 370 276,98
182	663 420,22	1 370 277,28
183	663 419,59	1 370 278,88
184	663 418,25	1 370 278,84

№ точки	Координаты публичного сервитута для эксплуатации инженерного сооружения «Кабельный пучок береговой насосной станции №2», инв. 17/027822	
	X	Y
1	2	3
185	663 417,71	1 370 277,43
186	663 384,55	1 370 277,88
187	663 382,56	1 370 276,08
188	663 378,37	1 370 276,22
189	663 376,96	1 370 277,61
190	663 312,13	1 370 276,85
191	663 312,56	1 370 206,80
192	663 304,18	1 370 176,07
193	663 299,20	1 370 157,73
194	663 297,61	1 370 151,89
195	663 296,60	1 370 149,10
196	663 294,63	1 370 146,13
197	663 087,98	1 370 029,99
198	663 095,29	1 369 990,06
199	663 087,91	1 369 988,43
200	663 085,69	1 369 985,31
201	663 084,03	1 369 986,43
1	663 086,73	1 369 990,22

S=7 044 кв.м.

Управляющий делами
Администрации городского округа
город Уфа Республики Башкортостан







А.М. Бакиева

Приложение № 2
к постановлению Администрации
городского округа город Уфа
Республики Башкортостан
№ 1690 от « 09 » 12 2021 г.



Масштаб 1: 12 000

Используемые условные знаки и обозначения:	
	- проектные границы публичного сервитута;
	- граница земельного участка по сведениям ЕГРН;
	- местоположение инженерного сооружения;
	- Граница кадастрового квартала;

№ точки	Координаты публичного сервитута для эксплуатации инженерного сооружения «Циркулирующий водовод», инв. 17/030614	
	X	Y
1	2	3
1	664 887,61	1 370 015,24
2	664 888,03	1 370 076,44
3	664 799,66	1 370 077,05
4	664 791,15	1 370 075,90
5	664 783,30	1 370 072,42
6	664 673,72	1 370 003,90
7	664 456,43	1 369 897,09
8	664 384,19	1 369 859,04
9	664 284,68	1 369 848,77
10	664 186,02	1 369 817,12
11	664 094,49	1 369 818,07
12	663 970,08	1 369 812,37
13	663 869,13	1 369 798,47
14	663 812,35	1 369 794,58
15	663 748,43	1 369 802,32
16	663 652,37	1 369 829,58
17	663 488,49	1 369 887,55
18	663 358,34	1 369 945,18
19	663 291,92	1 369 960,83
20	663 194,59	1 370 005,76
21	663 120,05	1 370 023,81
22	663 089,42	1 370 025,18
23	663 088,70	1 370 009,05
24	663 106,38	1 370 012,12
25	663 109,65	1 370 009,58
26	663 122,89	1 369 946,39
27	663 105,35	1 369 943,54
28	663 175,80	1 369 941,63
29	663 270,28	1 369 898,02
30	663 337,16	1 369 882,26
31	663 464,26	1 369 825,98
32	663 633,97	1 369 765,95
33	663 741,84	1 369 735,96
34	663 806,21	1 369 728,27
35	663 873,80	1 369 732,90
36	663 974,07	1 369 746,70
37	664 093,98	1 369 752,20

№ точки	Координаты публичного сервитута для эксплуатации инженерного сооружения «Циркулирующий водовод», инв. 17/030614	
	X	Y
38	664 193,69	1 369 751,16
39	664 296,14	1 369 784,03
40	664 393,78	1 369 797,04
41	664 399,01	1 369 798,21
42	664 403,95	1 369 800,28
43	664 484,19	1 369 842,55
44	664 703,52	1 369 950,35
45	664 808,17	1 370 015,79
1	664 887,61	1 370 015,24

S=121 546 кв.м.

Управляющий делами
Администрации городского округа
город Уфа Республики Башкортостан







А.М. Бакиева

Приложение № 3
к постановлению Администрации
городского округа город Уфа
Республики Башкортостан
№ 1690 от «09» 12 2021 г.



Масштаб 1: 12 000

Используемые условные знаки и обозначения:

	- проектные границы публичного сервитута;
	- граница земельного участка по сведениям ЕГРН;
	- местоположение инженерного сооружения;
	- Граница кадастрового квартала;

№ точки	Координаты публичного сервитута для эксплуатации инженерного сооружения «Мазутопровод НУНПЗ-ТЭЦ2 прот.13,4 км», инв. 17/028379	
	X	Y
1	2	3
1	665 551,14	1 369 965,30
2	665 585,13	1 369 964,34
3	665 596,49	1 369 964,45
4	665 677,72	1 369 968,40
5	665 725,15	1 369 970,63
6	665 754,07	1 369 972,72
7	665 827,75	1 369 971,09
8	665 850,66	1 369 981,58
9	665 857,51	1 370 008,13
10	665 942,85	1 370 005,81
11	665 973,32	1 370 010,99
12	666 008,16	1 370 016,77
13	666 025,41	1 370 026,15
14	666 033,00	1 370 050,18
15	666 026,48	1 370 101,06
16	666 018,32	1 370 154,77
17	666 011,76	1 370 223,07
18	666 008,32	1 370 253,46
19	666 008,48	1 370 265,01
20	666 016,23	1 370 293,30
21	666 012,07	1 370 311,20
22	666 019,35	1 370 341,21
23	666 015,05	1 370 357,40
24	666 022,57	1 370 376,89
25	666 048,28	1 370 452,37
26	666 074,78	1 370 532,41
27	666 106,89	1 370 631,61
28	666 113,22	1 370 655,18
29	666 159,43	1 370 903,06
30	666 173,24	1 370 921,07
31	666 191,31	1 370 968,38
32	666 201,44	1 371 018,74
33	666 205,49	1 371 056,39
34	666 198,31	1 371 079,78
35	666 206,08	1 371 141,94
36	666 206,96	1 371 152,51
37	666 214,93	1 371 183,14

№ точки	Координаты публичного сервитута для эксплуатации инженерного сооружения «Мазутопровод НУНПЗ-ТЭЦ2 прот.13,4 км», инв. 17/028379	
	X	Y
1	2	3
38	666 234,05	1 371 191,53
39	666 242,94	1 371 209,03
40	666 244,38	1 371 219,58
41	666 317,00	1 371 212,93
42	666 317,96	1 371 213,21
43	666 338,40	1 371 228,88
44	666 361,48	1 371 229,10
45	666 380,19	1 371 233,83
46	666 394,29	1 371 251,51
47	666 466,19	1 371 461,82
48	666 486,08	1 371 527,02
49	666 490,27	1 371 539,88
50	666 514,56	1 371 577,18
51	666 508,72	1 371 595,93
52	666 490,82	1 371 620,21
53	666 492,04	1 371 638,42
54	666 546,49	1 371 910,76
55	666 573,41	1 371 902,40
56	666 654,05	1 371 874,38
57	666 717,31	1 371 856,66
58	666 729,68	1 371 855,95
59	666 740,87	1 371 860,05
60	666 780,80	1 371 884,59
61	666 823,04	1 371 912,85
62	666 850,08	1 371 939,56
63	666 857,48	1 371 952,24
64	666 857,59	1 371 968,97
65	666 895,77	1 372 077,42
66	666 944,77	1 372 054,57
67	666 956,81	1 372 051,76
68	666 970,37	1 372 054,68
69	666 999,42	1 372 069,03
70	667 071,07	1 372 143,58
71	667 127,68	1 372 343,29
72	667 176,19	1 372 324,75
73	667 177,58	1 372 324,25
74	667 196,27	1 372 324,27

№ точки	Координаты публичного сервитута для эксплуатации инженерного сооружения «Мазутопровод НУНПЗ-ТЭЦ2 прот.13,4 км», инв. 17/028379	
	X	Y
1	2	3
75	667 214,69	1 372 341,46
76	667 253,09	1 372 444,20
77	667 270,01	1 372 521,23
78	667 278,66	1 372 543,68
79	667 333,01	1 372 523,64
80	667 361,99	1 372 495,48
81	667 381,77	1 372 477,07
82	667 387,96	1 372 472,93
83	667 479,36	1 372 338,86
84	667 557,36	1 372 253,52
85	667 657,43	1 372 204,04
86	667 739,28	1 372 172,96
87	668 156,42	1 372 068,93
88	668 242,29	1 372 060,06
89	668 726,66	1 372 136,73
90	668 812,16	1 372 152,53
91	668 928,09	1 372 140,37
92	668 973,61	1 372 119,50
93	669 024,67	1 372 095,34
94	669 032,56	1 372 079,70
95	669 154,20	1 371 848,61
96	669 200,24	1 371 739,08
97	669 417,42	1 371 605,58
98	669 419,10	1 371 603,34
99	669 444,79	1 371 473,19
100	669 462,76	1 371 431,70
101	669 521,15	1 371 364,61
102	669 707,90	1 371 217,16
103	669 725,37	1 371 210,73
104	669 744,15	1 371 216,46
105	669 790,76	1 371 250,42
106	669 914,53	1 371 226,32
107	670 304,84	1 371 129,58
108	670 276,05	1 370 993,93
109	670 297,45	1 370 950,16
110	670 279,35	1 370 795,71
111	670 286,38	1 370 772,69

№ точки	Координаты публичного сервитута для эксплуатации инженерного сооружения «Мазутопровод НУНПЗ-ТЭЦ2 прот.13,4 км», инв. 17/028379	
	X	Y
1	2	3
112	670 301,38	1 370 763,24
113	671 205,59	1 370 520,95
114	671 275,13	1 370 448,84
115	671 283,51	1 369 969,33
116	671 288,88	1 369 952,73
117	671 302,85	1 369 941,81
118	671 590,67	1 369 832,73
119	671 747,18	1 369 806,18
120	671 868,42	1 369 793,93
121	671 995,07	1 369 767,51
122	672 200,59	1 369 737,72
123	672 569,56	1 369 663,96
124	672 620,69	1 369 624,41
125	672 832,27	1 369 419,18
126	672 809,90	1 369 388,96
127	672 804,06	1 369 369,34
128	672 812,94	1 369 349,75
129	673 520,05	1 368 652,59
130	673 448,51	1 368 498,84
131	673 434,48	1 368 484,70
132	673 337,61	1 368 261,90
133	673 338,96	1 368 235,26
134	673 352,72	1 368 222,62
135	673 381,82	1 368 209,41
136	673 451,27	1 368 118,32
137	673 521,31	1 368 023,35
138	673 638,90	1 367 951,45
139	673 764,28	1 367 998,27
140	673 741,75	1 368 053,88
141	673 645,43	1 368 014,87
142	673 562,32	1 368 067,87
143	673 499,56	1 368 153,92
144	673 421,76	1 368 255,36
145	673 404,41	1 368 265,05
146	673 484,74	1 368 449,71
147	673 498,39	1 368 463,82
148	673 583,71	1 368 647,22

№ точки	Координаты публичного сервитута для эксплуатации инженерного сооружения «Мазутопровод НУНПЗ-ТЭЦ2 прот.13,4 км», инв. 17/028379	
	X	Y
1	2	3
149	673 585,94	1 368 662,87
150	673 577,23	1 368 680,47
151	672 873,61	1 369 374,19
152	672 896,78	1 369 405,50
153	672 901,99	1 369 423,44
154	672 892,90	1 369 443,96
155	672 661,26	1 369 668,65
156	672 594,87	1 369 719,26
157	672 209,98	1 369 796,99
158	672 005,58	1 369 826,60
159	671 878,00	1 369 853,20
160	671 754,22	1 369 865,77
161	671 605,56	1 369 890,99
162	671 343,15	1 369 990,69
163	671 334,92	1 370 461,69
164	671 332,55	1 370 472,87
165	671 326,52	1 370 481,99
166	671 236,53	1 370 573,68
167	670 341,96	1 370 814,49
168	670 357,93	1 370 961,29
169	670 337,70	1 371 001,45
170	670 366,73	1 371 133,57
171	670 355,05	1 371 164,13
172	670 333,65	1 371 184,25
173	669 927,72	1 371 284,86
174	669 779,78	1 371 312,11
175	669 727,20	1 371 278,35
176	669 562,04	1 371 408,69
177	669 513,55	1 371 464,34
178	669 502,28	1 371 490,93
179	669 473,89	1 371 629,58
180	669 456,80	1 371 651,55
181	669 246,79	1 371 779,44
182	669 208,88	1 371 873,41
183	669 085,78	1 372 107,42
184	669 067,81	1 372 139,48
185	668 998,78	1 372 173,97

№ точки	Координаты публичного сервитута для эксплуатации инженерного сооружения «Мазутопровод НУНПЗ-ТЭЦ2 прот.13,4 км», инв. 17/028379	
	X	Y
1	2	3
186	668 941,26	1 372 199,34
187	668 811,87	1 372 212,89
188	668 707,33	1 372 193,60
189	668 243,68	1 372 120,26
190	668 164,56	1 372 128,41
191	667 755,59	1 372 230,73
192	667 681,94	1 372 258,84
193	667 593,23	1 372 302,30
194	667 526,48	1 372 376,12
195	667 436,29	1 372 509,14
196	667 424,03	1 372 521,83
197	667 414,92	1 372 528,17
198	667 405,55	1 372 538,08
199	667 386,17	1 372 555,75
200	667 365,89	1 372 574,60
201	667 271,01	1 372 610,44
202	667 253,29	1 372 610,97
203	667 233,29	1 372 592,84
204	667 212,39	1 372 538,27
205	667 170,19	1 372 391,27
206	667 117,92	1 372 411,25
207	667 095,43	1 372 411,02
208	667 076,22	1 372 390,81
209	667 016,94	1 372 171,73
210	666 964,51	1 372 118,36
211	666 957,31	1 372 114,92
212	666 917,20	1 372 133,63
213	666 889,88	1 372 145,39
214	666 869,07	1 372 146,46
215	666 868,12	1 372 146,15
216	666 849,69	1 372 127,67
217	666 798,35	1 371 981,47
218	666 796,61	1 371 970,71
219	666 787,10	1 371 961,00
220	666 747,92	1 371 934,79
221	666 720,52	1 371 917,96
222	666 671,09	1 371 931,92

№ точки	Координаты публичного сервитута для эксплуатации инженерного сооружения «Мазутопровод НУНПЗ-ТЭЦ2 прот.13,4 км», инв. 17/028379	
	X	Y
1	2	3
223	666 592,66	1 371 959,23
224	666 532,50	1 371 977,94
225	666 509,92	1 371 975,99
226	666 494,18	1 371 955,17
227	666 432,30	1 371 644,38
228	666 430,22	1 371 609,19
229	666 432,17	1 371 600,44
230	666 445,80	1 371 580,16
231	666 437,65	1 371 570,11
232	666 429,03	1 371 545,61
233	666 343,81	1 371 289,21
234	666 313,06	1 371 285,42
235	666 298,08	1 371 273,47
236	666 221,99	1 371 282,76
237	666 201,75	1 371 277,96
238	666 188,56	1 371 256,49
239	666 186,79	1 371 241,46
240	666 170,94	1 371 233,77
241	666 162,35	1 371 219,36
242	666 147,48	1 371 161,07
243	666 146,34	1 371 147,56
244	666 137,87	1 371 072,11
245	666 145,24	1 371 050,58
246	666 142,13	1 371 027,81
247	666 133,22	1 370 983,76
248	666 119,38	1 370 948,12
249	666 103,02	1 370 926,09
250	666 054,62	1 370 668,06
251	666 049,18	1 370 648,04
252	666 011,92	1 370 533,63
253	665 991,34	1 370 471,26
254	665 965,98	1 370 396,83
255	665 951,64	1 370 359,81
256	665 949,80	1 370 345,69
257	665 955,37	1 370 331,32
258	665 951,14	1 370 282,70
259	665 948,33	1 370 250,59

№ точки	Координаты публичного сервитута для эксплуатации инженерного сооружения «Мазутопровод НУНПЗ-ТЭЦ2 прот.13,4 км», инв. 17/028379	
	X	Y
1	2	3
260	665 952,12	1 370 216,57
261	665 957,05	1 370 164,06
262	665 967,08	1 370 092,59
263	665 969,81	1 370 071,27
264	665 963,05	1 370 070,10
265	665 938,48	1 370 065,81
266	665 851,53	1 370 068,33
267	665 826,56	1 370 069,10
268	665 806,41	1 370 062,13
269	665 796,02	1 370 031,81
270	665 753,14	1 370 032,75
271	665 721,19	1 370 030,50
272	665 674,82	1 370 028,33
273	665 595,20	1 370 024,44
274	665 586,22	1 370 024,33
275	665 552,84	1 370 025,27
1	665 551,14	1 369 965,30

S=792 905 кв.м.

Управляющий делами
Администрации городского округа
город Уфа Республики Башкортостан



А.М. Бакиева