



КАРАР

« 10 » октябрь 2023 й

№ 1485

ПОСТАНОВЛЕНИЕ

« 10 » октября 2023 г.

Об установлении публичного сервитута на земельный участок, находящийся на территории городского округа город Уфа Республики Башкортостан

Рассмотрев обращение Общества с ограниченной ответственностью «Башкирские распределительные тепловые сети» (вх. № 01-02-10192/11 от 08.08.2023г.), в соответствии с п. 1 ст. 39.37, п. 4 ст. 39.38, п. 4 ст. 39.46 Земельного кодекса Российской Федерации,

ПОСТАНОВЛЯЮ:

1. Утвердить границы публичного сервитута в соответствии со схемой.
2. Установить публичный сервитут для строительства ввода тепловых сетей от УТ-6 на мкр. Глумилино-1 на участке от УТ-5 до точки А, в соответствии со схемой расположения границ публичного сервитута площадью 187 кв. м.
3. Границы публичного сервитута пересекают земельный участок с кадастровым номером 02:55020614:11400.
4. Установить публичный сервитут сроком до 31.12.2024 г.
5. Обществу с ограниченной ответственностью «Башкирские распределительные тепловые сети»:
  - 5.1. обратиться в Министерство земельных и имущественных отношений Республики Башкортостан для определения порядка расчета и внесения платы за публичный сервитут в отношении земель и земельных участков, государственная собственность на которые не разграничена.
  - 5.2. привести земельный участок в состояние, пригодное для его использования, в сроки и порядке, предусмотренном пунктом 8 статьи 39.50 Земельного кодекса Российской Федерации.
6. Управлению земельных и имущественных отношений Администрации городского округа город Уфа Республики Башкортостан в срок не более чем пять рабочих дней со дня принятия настоящего постановления направить в филиал

ППК «Роскадастр» по Республике Башкортостан настоящее постановление с приложением схемы расположения земельного участка, в том числе с использованием единой системы межведомственного электронного взаимодействия и подключаемых к ней региональных систем межведомственного электронного взаимодействия.

7. Управлению по взаимодействию со СМИ - пресс - службе Администрации городского округа город Уфа Республики Башкортостан направить в течение десяти дней с момента подписания настоящего постановления в газету «Вечерняя Уфа» для опубликования в полном объеме.

8. Разместить настоящее постановление на официальном сайте Администрации городского округа город Уфа Республики Башкортостан в информационно-телекоммуникационной сети Интернет.

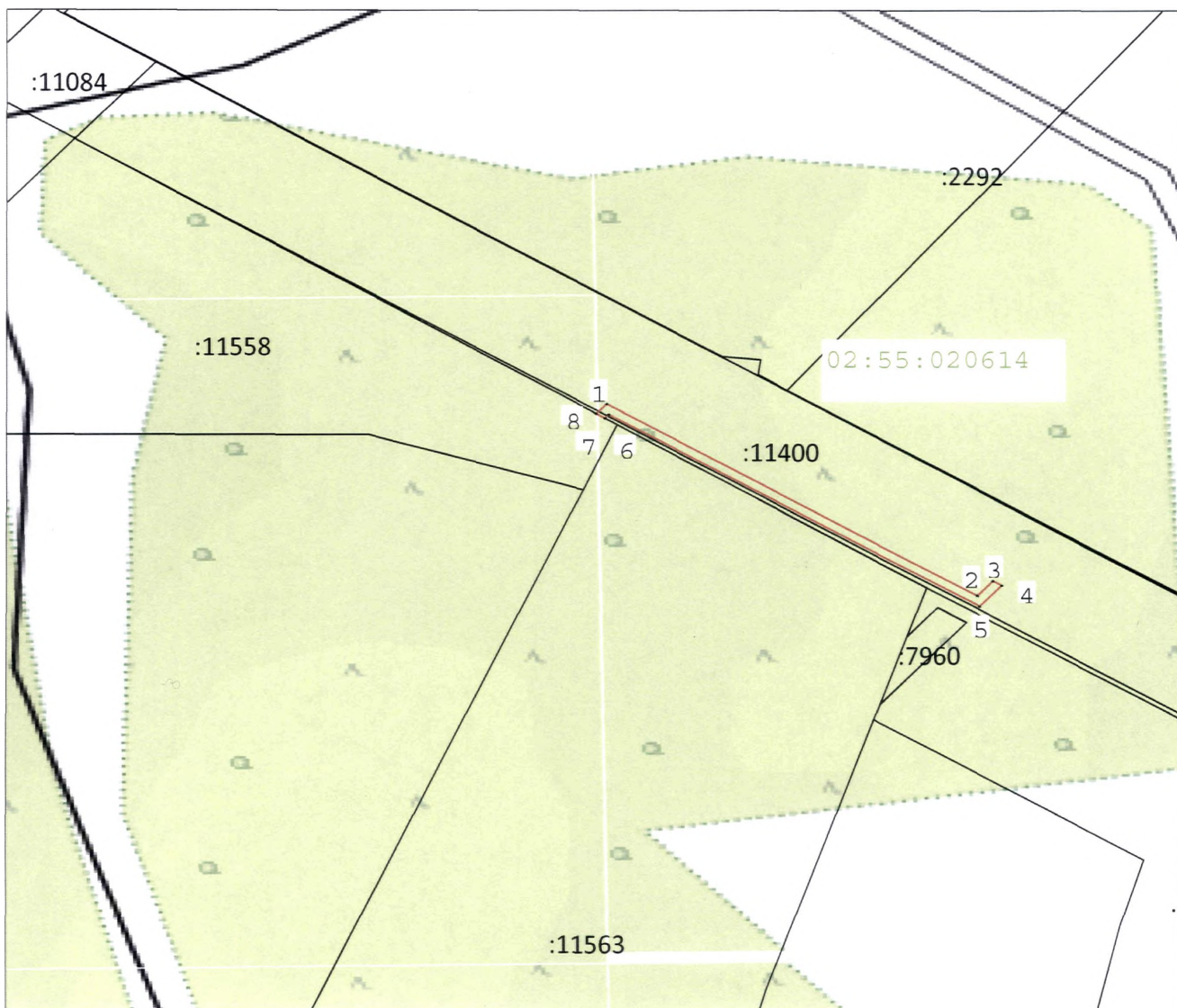
9. Контроль за исполнением настоящего постановления возложить на заместителя главы Администрации городского округа город Уфа Республики Башкортостан Чебакова Е.А.

Глава Администрации  
городского округа город Уфа  
Республики Башкортостан







Р.Р. Мавлиев

Схема к постановлению  
Администрации городского округа  
город Уфа Республики Башкортостан  
№ 1785 от « 10 » 10. 2023г.



Масштаб 1:1 000

Используемые условные знаки и обозначения:	
	-граница проектируемой зоны публичного сервитута
	- граница кадастрового квартала
 1	-характерная точка границы охранной зоны
	-границы земельных участков по сведениям ЕГРП
:3163	-номер существующего земельного участка в кадастровом квартале
02:55:020216	-обозначение кадастрового квартала

№ точки	Координаты публичного сервитута для строительства ввода тепловых сетей от УТ-6 на мкр. Глумилино-1 участок от УТ-5 до точки А	
	X	Y
1	2	3
1	661 893,08	1 364 092,48
2	661 842,54	1 364 160,87
3	661 846,52	1 364 163,81
4	661 845,33	1 364 165,42
5	661 839,74	1 364 161,29
6	661 890,28	1 364 092,90
7	661 889,31	1 364 092,19
8	661 890,51	1 364 090,59
1	661 893,08	1 364 092,48

S= 187 кв. м.