



КАРАР

«26» август 2019 й.

№ 1290

ПОСТАНОВЛЕНИЕ

«26» августа 2019 г.

Об утверждении проекта межевания территории, ограниченной улицами Гвардейская, Касимовская, Производственная и проектируемой улицей в Калининском районе городского округа город Уфа Республики Башкортостан

В соответствии с требованиями статей 41, 42, 43, 46 Градостроительного кодекса Российской Федерации, руководствуясь Правилами землепользования и застройки городского округа город Уфа Республики Башкортостан, утвержденными решением Совета городского округа город Уфа Республики Башкортостан от 22.08.2008 г. № 7/4, на основании постановления Администрации городского округа город Уфа Республики Башкортостан от 10.06.2019 г. № 824 «О разработке проекта межевания территории, ограниченной улицами Гвардейская, Касимовская, Производственная и проектируемой улицей в Калининском районе городского округа город Уфа Республики Башкортостан» (заказчик: Общество с ограниченной ответственностью «ПромЦентр»), с учетом протокола общественных обсуждений от 02.08.2019 г. и заключения о результатах общественных обсуждений от 02.08.2019 г. по проекту межевания территории, с целью обеспечения её устойчивого развития,

ПОСТАНОВЛЯЮ:

1. Утвердить проект межевания территории, ограниченной улицами Гвардейская, Касимовская, Производственная и проектируемой улицей в Калининском районе городского округа город Уфа Республики Башкортостан площадью 76,0 га в составе:

1.1. Чертеж межевания территории с отображением красных линий, линий регулирования застройки, границ земельных участков, ведомость земельных участков согласно приложениям № 1, № 1.1;

2.2. Чертеж межевания территории с отображением красных линий, линий регулирования застройки, границ публичных сервитутов согласно приложению № 2.

3. Разместить настоящее постановление на официальном сайте Администрации городского округа город Уфа Республики Башкортостан в информационно-телекоммуникационной сети «Интернет».

4. Контроль за исполнением настоящего постановления возложить на заместителя главы Администрации городского округа город Уфа Республики Башкортостан А.Р. Хайруллина.

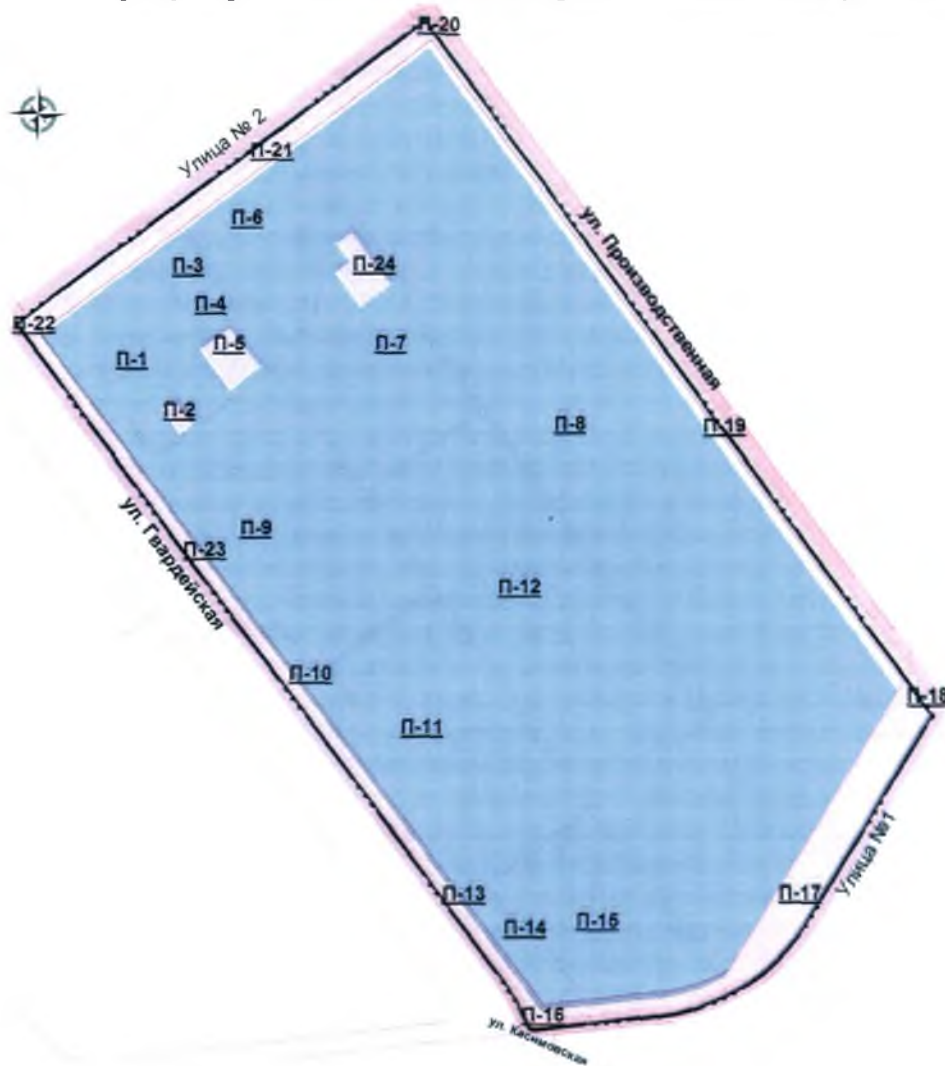
Глава Администрации
городского округа город Уфа
Республики Башкортостан





У.М. Мустафин

Приложение № 1
к постановлению Администрации
городского округа город Уфа
Республики Башкортостан
№ 1290 от 26.08.2019 г.

Чертеж межевания территории с отображением красных линий, линий регулирования застройки, границ земельных участков



Условные обозначения

Границы		Земельные участки	
	Границы территории проектирования		Проектируемые земельные участки
	Красные линии		Корректируемые земельные участки
	Красные линии		
	Ось улицы		

Управляющий Делами
Администрации городского округа
город Уфа Республики Башкортостан



А.М. Бакиева

Приложение № 1.1
к постановлению Администрации
городского округа город Уфа
Республики Башкортостан
№ 1290 от 26.08. 2019 г.

Ведомость земельных участков

Номер на плане	Виды разрешенного использования	Функциональное назначение	Площадь кв. м
Земельные участки в квартале			
П-1	Производственные зоны, коммерческо-производственные зоны	Для размещения складских и промышленных объектов	30841,44
П-2	Производственные зоны, коммерческо-производственные зоны	Для размещения складских и промышленных объектов	746,35
П-3	Производственные зоны, коммерческо-производственные зоны	Для размещения складских и промышленных объектов	4412,50
П-4	Производственные зоны, коммерческо-производственные зоны	Для размещения складских и промышленных объектов	2575,49
П-5	Производственные зоны, коммерческо-производственные зоны	Для размещения складских и промышленных объектов	3105,23
П-6	Для размещения котельной	Для размещения промышленных объектов	25278,20
П-7	Производственные зоны, коммерческо-производственные зоны	Для размещения складских и промышленных объектов	51000,37
П-8	Производственные зоны, коммерческо-производственные зоны	Для размещения складских и промышленных объектов	278854,81
П-9	Производственные зоны, коммерческо-производственные зоны	Для размещения складских и промышленных объектов	74273,70
П-10	Магазины товаров первой необходимости, универсамы	Для размещения объектов торговли	5700,12
П-11	Производственные зоны, коммерческо-производственные зоны	Для размещения складских и промышленных объектов	66773,38

П-12	Производственные зоны, коммерческо-производственные зоны	Для размещения складских и промышленных объектов	91053,74
П-13	Производственные зоны, коммерческо-производственные зоны	Для размещения складских и промышленных объектов	417,70
П-14	Производственные зоны, коммерческо-производственные зоны	Для размещения складских и промышленных объектов	7870,49
П-15	Производственные зоны, коммерческо-производственные зоны	Для размещения складских и промышленных объектов	37432,71
П-24	Производственные зоны, коммерческо-производственные зоны	Для размещения складских и промышленных объектов	3388,93
Земельные участки общего пользования (Улично-дорожная сеть)			
П-16	Улично-дорожная сеть	Для размещения объектов улично-дорожной сети	532,57
П-17	Улично-дорожная сеть	Для размещения объектов улично-дорожной сети	24738,83
П-18	Улично-дорожная сеть	Для размещения объектов улично-дорожной сети	813,95
П-19	Улично-дорожная сеть	Для размещения объектов улично-дорожной сети	15140,19
П-20	Улично-дорожная сеть	Для размещения объектов улично-дорожной сети	442,27
П-21	Улично-дорожная сеть	Для размещения объектов улично-дорожной сети	18596,13
П-22	Улично-дорожная сеть	Для размещения объектов улично-дорожной сети	406,76
П-23	Улично-дорожная сеть	Для размещения объектов улично-дорожной сети	15842,70

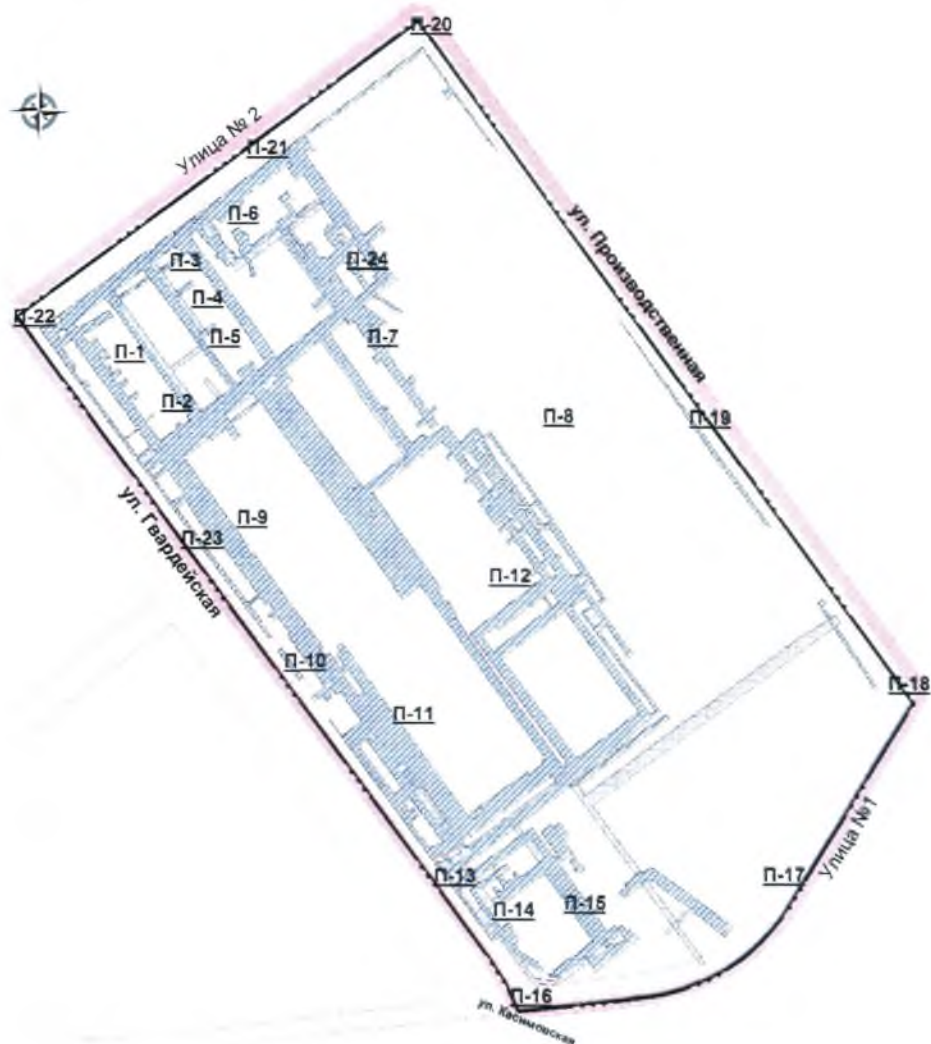
Управляющий Делами
Администрации городского округа
город Уфа Республики Башкортостан











А.М. Бакиева

Приложение № 2
 к постановлению Администрации
 городского округа город Уфа
 Республики Башкортостан
 № 1290 от 26.08.2019 г.

Чертеж межевания территории с отображением красных линий, линий регулирования застройки, границ публичных сервитутов



Условные обозначения

Границы		Земельные участки	
	Границы территории проектирования		Проектируемые и корректируемые земельные участки
	Красные линии		Граница зон действия публичных сервитутов
	Красные линии		Зоны публичных сервитутов под проезды
	Ось улицы		Зоны публичных сервитутов под инженерные сети

Управляющий Делами
 Администрации городского округа
 город Уфа Республики Башкортостан



А.М. Бакиева